

Приложение №1
УТВЕРЖДЕНА
Постановлением администрации
города Южно-Сахалинска
от _____ № _____



Правительство Москвы
Комитет по архитектуре и градостроительству города Москвы



**ГОСУДАРСТВЕННОЕ АВТОНОМНОЕ УЧРЕЖДЕНИЕ
ГОРОДА МОСКВЫ «НАУЧНО-ИССЛЕДОВАТЕЛЬСКИЙ
И ПРОЕКТНЫЙ ИНСТИТУТ ГЕНЕРАЛЬНОГО ПЛАНА
ГОРОДА МОСКВЫ» (ГАУ «ИНСТИТУТ ГЕНПЛАНА МОСКВЫ»)**

Генеральный проектировщик:
АПО ТР

Муниципальный контракт № 026-136
Договор № 28-17/323-44

**«ВНЕСЕНИЕ ИЗМЕНЕНИЙ В ПРОЕКТ ПЛАНИРОВКИ И ПРОЕКТ
МЕЖЕВАНИЯ ТЕРРИТОРИИ ЮЖНОГО ЖИЛОГО РАЙОНА ГОРОДА
ЮЖНО-САХАЛИНСК В ГРАНИЦАХ: ПР. ПОБЕДЫ – ПР. МИРА –
УЛ. ЛЕНИНА – УЛ. ИНЖЕНЕРНАЯ»**

Пояснительная записка
проекта межевания территории

Том № 3

Экземпляр №

Заказчик: Департамент архитектуры и
градостроительства города Южно-
Сахалинска

Москва, 2020

Правительство Москвы
Комитет по архитектуре и градостроительству города Москвы

**ГОСУДАРСТВЕННОЕ АВТОНОМНОЕ УЧРЕЖДЕНИЕ ГОРОДА МОСКВЫ
«НАУЧНО-ИССЛЕДОВАТЕЛЬСКИЙ И ПРОЕКТНЫЙ ИНСТИТУТ ГЕНЕРАЛЬНОГО ПЛАНА
ГОРОДА МОСКВЫ» (ГАУ «ИНСТИТУТ ГЕНПЛАНА МОСКВЫ»)**

Генеральный проектировщик:
АПО ТР

Муниципальный контракт № 026-136
Договор № 28-16/478-44

**«ВНЕСЕНИЕ ИЗМЕНЕНИЙ В ПРОЕКТ ПЛАНИРОВКИ И ПРОЕКТ
МЕЖЕВАНИЯ ТЕРРИТОРИИ ЮЖНОГО ЖИЛОГО РАЙОНА ГОРОДА
ЮЖНО-САХАЛИНСК В ГРАНИЦАХ: ПР. ПОБЕДЫ – ПР. МИРА –
УЛ. ЛЕНИНА – УЛ. ИНЖЕНЕРНАЯ»**

Пояснительная записка проекта межевания территории

Том № 3

Экземпляр №

Первый заместитель директора

О.Д. Григорьев

Руководитель АПО ТР

А.А. Котенков

Москва, 2020

«Внесение изменений в проект планировки и проект межевания территории южного жилого района города Южно-Сахалинск в границах: пр. Победы – пр. Мира – Ул. Ленина – ул. Инженерная»

Работа выполнена коллективом в составе:

№ п/п	Занимаемая должность	Подпись	Ф.И.О.
I. Авторы работы в целом			
1.1.	Начальник АПМ № 4		М.С. Викулин
1.2.	Главный специалист		А.В. Нуждова
1.3.	Ведущий архитектор		Я.Я. Нестеренко

«Внесение изменений в проект планировки и проект межевания территории южного жилого района города Южно-Сахалинск в границах: пр. Победы – пр. Мира – Ул. Ленина – ул. Инженерная»

Состав сдаваемых материалов

№ Тома	Наименование материалов	Название чертежей
1	2	3
Том 1	Пояснительная записка: «Утверждаемая часть планировки территории», на ____ листах	1. Чертеж планировки территории, М 1:2000, 1 чертёж на 1 л. (в папке)
Том 2	Пояснительная записка: «Материалы по обоснованию проекта планировки территории», на ____ листах	<ol style="list-style-type: none"> 1. Схема расположения элементов планировочной структуры в границах городского округа, М 1:100 000, 1 чертёж на 1 л. (в папке) 2. Схема архитектурно-планировочной организации территории, М 1:2000, 1 чертёж на 1 л. (в папке) 3. Схема границ зон с особыми условиями использования территории и границ территорий объектов культурного наследия, М 1:2000, 1 чертёж на 1 л. (в папке) 4. Схема использования территории в период подготовки проекта планировки территории, М 1:2000, 1 чертёж на 1 л. (в папке) 5. Схема вертикальной планировки и инженерной подготовки территории, М 1:2000. 1 чертёж на 1 л. (в папке) 6. Схема размещения инженерных сетей и сооружений (проект), М 1:2000, 1 чертёж на 1 л. (в папке) 7. Схема комплексной оценки перспективного состояния окружающей среды, М 1:2000, 1 чертёж на 1 л. (в папке) 8. Проектируемые поперечные профили участков улично-дорожной сети, М 1:200, 1 чертёж на 1 л. (в папке) 9. Схема организации улично-дорожной сети и схема организации движения транспорта и пешеходов (проект), М 1:2000, 1 чертёж на 1 л. (в папке) 10. План красных линий, М 1:2000, 1 чертёж на 1 л. (в папке). 11. Схема проектные предложения по установлению границ озелененных территорий общего пользования, М 1:2000, 1 чертёж на 1 л. (в папке) 12. Схема основных природоохранных и благоустроительных мероприятий на озелененных территориях общего пользования, М 1:2000, 1 чертёж на 1 л. (в папке) 13. Схема размещения и состояния основных растительных сообществ и ценных природных объектов на природных и озеленённых территориях, М 1:2000, 1 чертёж на 1 л. (в папке) 14. Схема инженерно-технических мероприятий ГО и ЧС, М 1:2000, 1 чертёж на 1 л. (в папке) 15. Схема планировочное решение территории с отображением очередности реализации проекта планировки территории и источников финансирования, М 1:2000, 1 чертёж на 1 л. (в папке)
Том 3	Пояснительная записка «Проект межевания территории», на ____ листах	<ol style="list-style-type: none"> 1. Чертеж межевания территории. Этап 1, М 1:2000, 2. Чертеж межевания территории. Этап 2, М 1:2000, 3. Чертеж межевания территории. Этап 3, М 1:2000 (в папке)
Том 4		1. Схема обоснования проектных предложений по межеванию территории, М 1:2000, 1 чертёж на 1 л. (в папке)

Содержание

Введение 6

1. Проектные предложения по межеванию территории 9

2. Перечень и сведения об образуемых и изменяемых земельных участках 14

Таблица 2. Этап 1 14

Таблица 3. Этап 2 142

Таблица 4. Этап 3 180

ПОЯСНИТЕЛЬНАЯ ЗАПИСКА

Введение

Проект «Внесение изменений в проект планировки и проект межевания территории южного жилого района города Южно-Сахалинск в границах: пр. Победы – пр. Мира – ул. Ленина – ул. Инженерная» выполнен на основании:

- Муниципального контракта № 026-136 на выполнение работ по подготовке проекта «Внесение изменений в проект планировки и проект межевания территории южного жилого района города Южно-Сахалинск в границах: пр. Победы – пр. Мира – ул. Ленина – ул. Инженерная» от 10.02.2017 г.;
- задания на проектирование, согласованного и утвержденного в установленном порядке.

Разделы проекта планировки и проекта межевания территории выполнены с учетом следующих нормативных актов и иных документов:

- Градостроительный кодекс Российской Федерации от 29 декабря 2004 г. №190-ФЗ;
- Водный кодекс Российской Федерации от 03 июня 2006 г. №74-ФЗ;
- Воздушный кодекс Российской Федерации от 19 марта 1997 №60-ФЗ;
- Лесной кодекс Российской Федерации от 04 декабря 2006 г. №200-ФЗ;
- Земельный кодекс Российской Федерации от 25 октября 2001 г. №136-ФЗ;
- Федеральный закон от 10 января 2002 №7-ФЗ «Об охране окружающей среды»;
- Федеральный закон от 30 марта 1999 №52-ФЗ «О санитарно-эпидемиологическом благополучии населения»;
- Федеральный закон от 14 марта 1995 №33-ФЗ «Об особо охраняемых природных территориях»;
- Федеральный закон от 25 июня 2002 №73-ФЗ «Об объектах культурного наследия (памятниках истории и культуры) народов Российской Федерации»;
- Федеральный закон от 24.07.2007 N 221-ФЗ "О кадастровой деятельности";
- Федеральный закон от 06.10.2003 №131-ФЗ «Об общих принципах организации местного самоуправления в Российской Федерации»;
- Федеральный закон от 22.07.2008 №123-ФЗ «Технический регламент о требованиях пожарной безопасности»;

- Генеральный план городского округа «Город Южно-Сахалинск», утвержденный решением городского Собрания города Южно-Сахалинска от 04.07.2012 №603/38-12-4;
- Правила землепользования и застройки г. Южно-Сахалинска, утвержденные решением городского Собрания от 30.01.2013 №744/44-13-4,
- Муниципальная Программа «Обеспечение населения городского округа «Город Южно-Сахалинск» качественным жильем на 2015-2020 годы», утвержденная постановлением администрации города Южно-Сахалинска от 21.08.2014 № 1540-па;
- Материалы Проекта планировки с проектом межевания территории южного жилого района г. Южно-Сахалинска, утвержденного постановлением Администрации города Южно-Сахалинска от 21.06.2013 № 1055-па;
- СП 42.13330.2016. Свод правил. Градостроительство. Планировка и застройка городских и сельских поселений. Актуализированная редакция СНиП 2.07.01-89*;
- СП 14.13330.2014 «Свод правил. Строительство в сейсмических районах. СНиП II-7-81*» (утв. приказом Минстроя России от 18.02.2014 N 60/пр);
- СП 51.13330.2011 «Защита от шума. Актуализированная редакция СНиП 23-03-2003» (утв. приказом Минрегиона РФ от 28.12.2010 №825);
- СанПиН 2.2.1/2.1.1.1200-03 «Санитарно-защитные зоны и санитарная классификация предприятий, сооружений и иных объектов» (утв. постановлением Главного государственного санитарного врача РФ от 25.09.2007 №74);
- СП 11-112-2001 «Порядок разработки и состав раздела "Инженерно-технические мероприятия гражданской обороны. Мероприятия по предупреждению чрезвычайных ситуаций» градостроительной документации для территорий городских и сельских поселений, других муниципальных образований»;
- Приказ Минэкономразвития России от 01.09.2014 №540 «Об утверждении классификатора видов разрешенного использования земельных участков»;
- Региональные нормативы градостроительного проектирования Сахалинской области, утвержденные приказом министерства строительства Сахалинской области № 60 от 26.10.2016;

- СНиП 11-04-2003 «Инструкция о порядке разработки, согласования, экспертизы и утверждения градостроительной документации» (утв. постановлением Госстроя РФ от 29.10.2002 №150);
- «Положение об организации и проведении публичных слушаний по вопросам градостроительной деятельности на территории городского округа «Город Южно-Сахалинск» (утв. решением городского Собрания города Южно-Сахалинска от 26.09.2006 № 417/22-06-3);
- Топографическая основа в масштабе 1:2000 с инженерными коммуникациями и геодезическими отметками в составе материалов Проекта планировки с проектом межевания территории южного жилого района г. Южно-Сахалинска, утвержденного постановлением Администрации города Южно-Сахалинска от 21.06.2013 № 1055-па, в местной системе координат;
- Материалы научно-исследовательской работы «Оценка возможности проявления вторичных явлений от землетрясений и их пространственной локализации на территории Сахалинской области: опасность воздействия русловых процессов и наводнений на территории города Южно-Сахалинска», утвержденные Приказом министерства строительства Сахалинской области от 23.03.2016 № 17;
- Проекты газификации городского округа «Город Южно-Сахалинск», разработанные Агентством газификации и развития инфраструктуры Сахалинской области;
- Обращения граждан и других заявителей по вопросу внесения изменений, поступившие в администрацию города после утверждения Проекта постановлением Администрации города Южно-Сахалинска от 17.04.2014 № 668-па;
- Прочая информация (в том числе сведения, составляющие государственную тайну), градостроительная документация и нормативно-правовые акты, утвержденные или планируемые к утверждению, а также иные материалы, связанные с образованием, отводом земельных участков на проектируемой территории, необходимость в которых возникнет в процессе выполнения работ в соответствии с Техническим заданием.

1. Проектные предложения по межеванию территории

Общая площадь территории в границах проекта межевания составляет 392,69 га.

На территории в соответствии с данными Росреестра расположено 1219 земельных участков, частично или полностью попадающих в границы проекта межевания территории. На 98,2 га территории (25,2%) земельные участки не образованы.

Графическая информация о проектных предложениях по межеванию территории отображена на схеме «Чертеж межевания территории».

Настоящий проект межевания осуществляется в три этапа, которым предшествует "нулевой" этап межевания, необходимый для образования земельных участков под жилищный фонд, в том числе признанный ветхим и аварийным (рисунок 1, рисунок 2, рисунок 3).

Все образуемые земельные участки сформированы с учетом нормативных показателей обеспеченности территорией в соответствии с региональными нормативами Сахалинской области.

Основными принципами проекта межевания являются:

- Организация земельных участков для всех объектов капитального строительства;
- Обеспечение достаточной нормативной площади придомовой территории в соответствии с действующими нормативами;
- Обеспечение доступа к каждому земельному участку с территории общего пользования, обеспечение подъезда для гражданской и специальной техники (в т.ч. пожарной). При отсутствии планировочных возможностей для обеспечения непосредственного доступа к земельному участку с территории общего пользования, доступ обеспечивается путем установления сервитута;
- Исключение вклинивания, вкрапливания, изломанности границ земельных участков, чересполосицы;
- Рациональное использование территории города.

Руководствуясь п.3 статьи 70 Федеральный закон от 13.07.2015 N 218-ФЗ (ред. от 02.08.2019) "О государственной регистрации недвижимости", данные ранее учтенные земельные участки, поставленные на кадастровый учет до 2008 года, предлагаются к снятию с кадастрового учета:

- 65:01:0602005:52
- 65:01:0501003:101
- 65:01:0501003:116
- 65:01:0501003:120
- 65:01:0501003:172
- 65:01:0501003:189
- 65:01:0501003:214
- 65:01:0501003:227
- 65:01:0501003:51
- 65:01:0602001:104
- 65:01:0602001:106
- 65:01:0602001:1483
- 65:01:0602001:1713
- 65:01:0602001:243
- 65:01:0602001:249
- 65:01:0602001:4
- 65:01:0602001:67
- 65:01:0602001:81
- 65:01:0602001:82
- 65:01:0602002:17
- 65:01:0602002:181
- 65:01:0602002:182
- 65:01:0602002:25
- 65:01:0602002:32
- 65:01:0602002:40
- 65:01:0602002:63
- 65:01:0602002:71
- 65:01:0602002:83
- 65:01:0602005:56
- 65:01:0702003:1
- 65:01:0702003:4882
- 65:01:0702003:4973
- 65:01:0702003:4974
- 65:01:0702003:4976
- 65:01:0702003:70
- 65:01:0702003:71
- 65:01:0702004:35
- 65:01:0702004:60

Рисунок 1. Чертеж межевания территории. Образующие земельные участки, в том числе участки, в отношении которых предполагается изъятие для муниципальных нужд

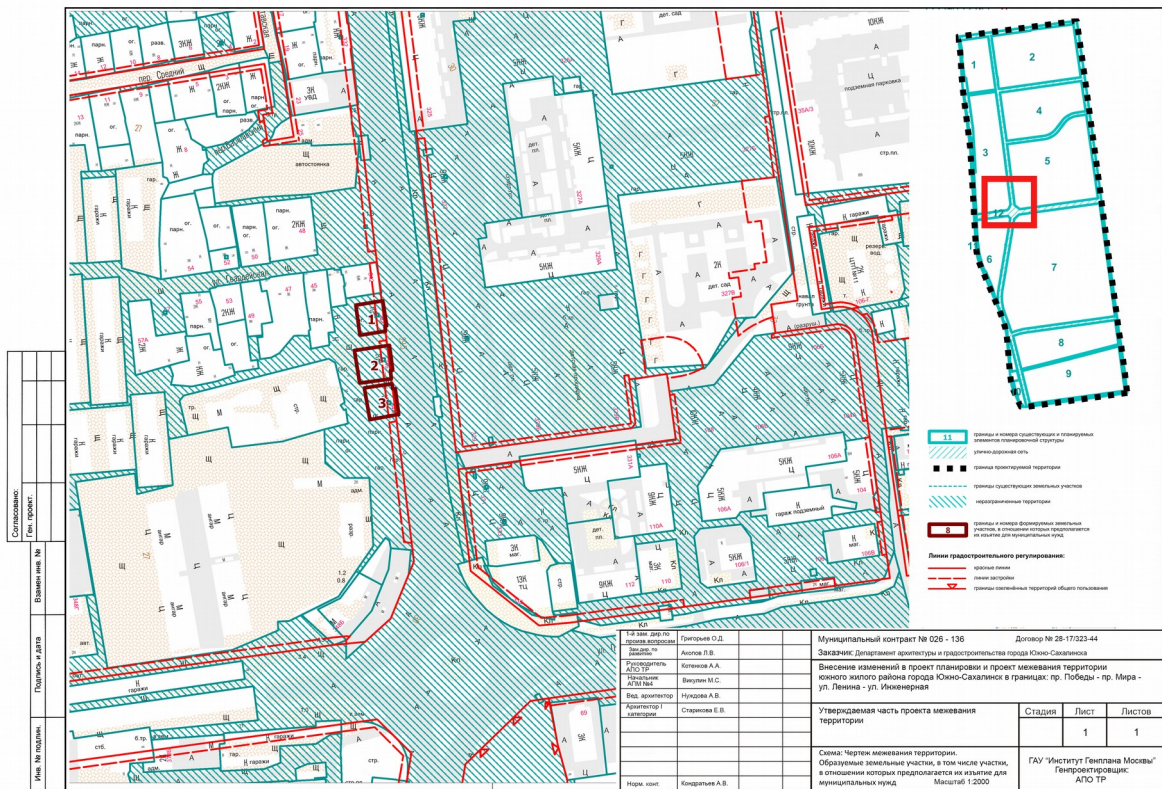


Рисунок 2. Чертеж межевания территории. Образующие земельные участки, в том числе участки, в отношении которых предполагается изъятие для муниципальных нужд

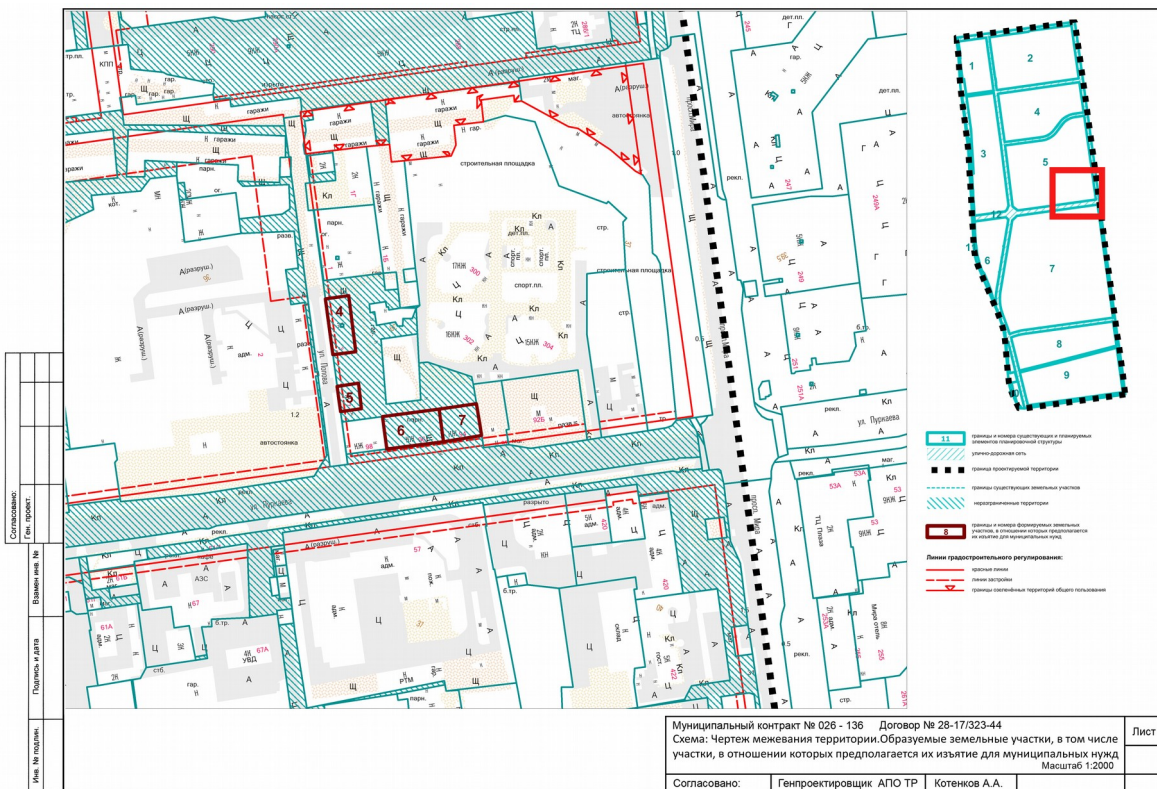


Рисунок 3. Чертеж межевания территории. Образующие земельные участки, в том числе участки, в отношении которых предполагается изъятие для муниципальных нужд

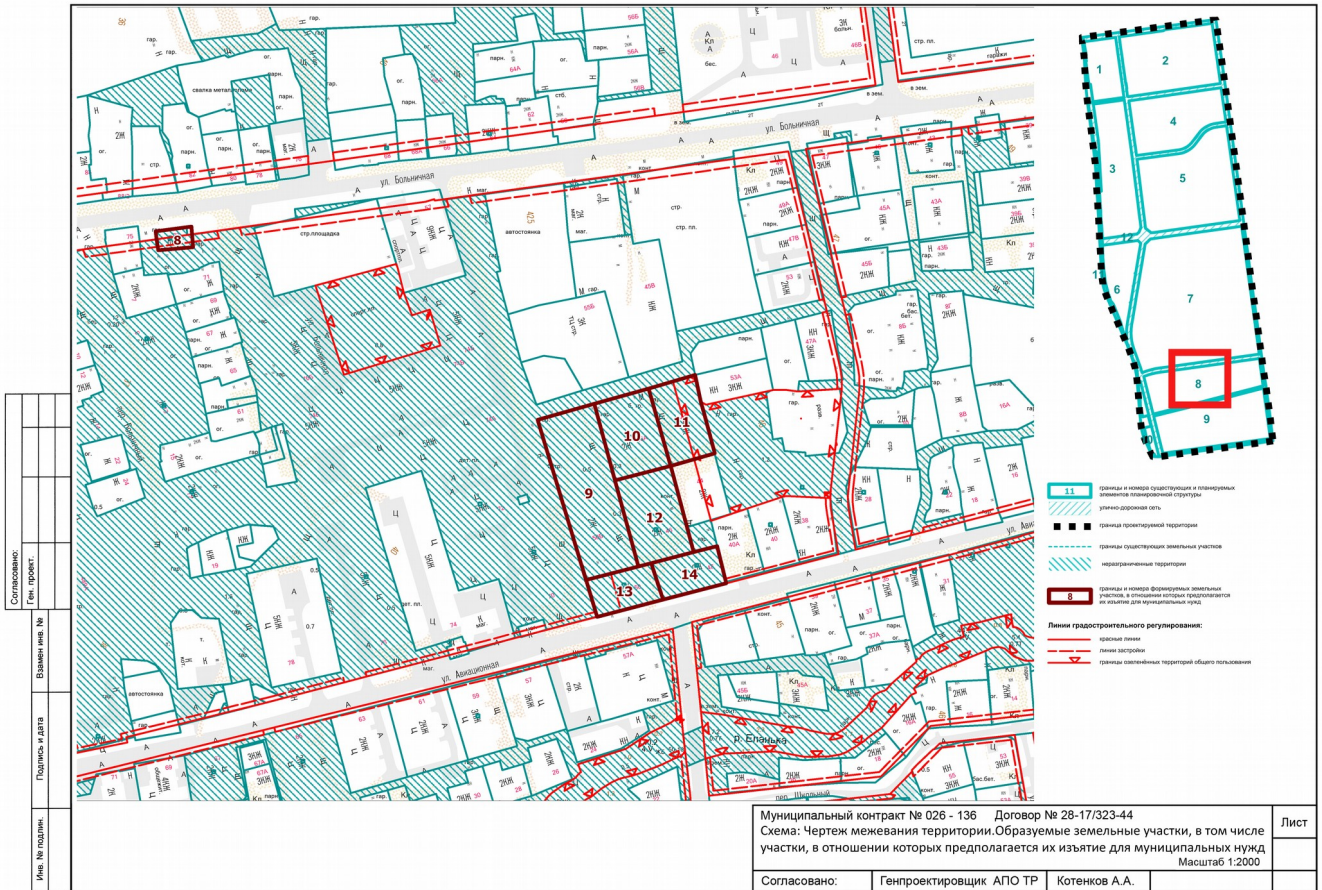


Таблица 1. Образуемые земельные участки, в том числе участки, в отношении которых предполагается изъятие для муниципальных нужд

Условный номер	Вид разрешенного использования в соответствии с проектом планировки территории**	Код вида разрешенного использования в соответствии с проектом межевания**	Площадь земельного участка, га
1	Малоэтажная многоквартирная жилая застройка	2.1.1	0,0376
2	Малоэтажная многоквартирная жилая застройка	2.1.1	0,0517
3	Малоэтажная многоквартирная жилая застройка	2.1.1	0,0422
4	Малоэтажная многоквартирная жилая застройка	2.1.1	0,061
5	Малоэтажная многоквартирная жилая застройка	2.1.1	0,0252
6	Малоэтажная многоквартирная жилая застройка	2.1.1	0,0866
7	Малоэтажная многоквартирная жилая застройка	2.1.1	0,0574
8	Малоэтажная многоквартирная жилая застройка	2.1.1	0,0301
9	Малоэтажная многоквартирная жилая застройка	2.1.1	0,4044
10	Малоэтажная многоквартирная жилая застройка	2.1.1	0,194
11	Малоэтажная многоквартирная жилая застройка	2.1.1	0,1609
12	Малоэтажная многоквартирная жилая застройка	2.1.1	0,2188
13	Малоэтажная многоквартирная жилая застройка	2.1.1	0,1108
14	Малоэтажная многоквартирная жилая застройка	2.1.1	0,1089

**Здесь и далее вид разрешенного использования указан в соответствии с Приказом Минэкономразвития России от 01.09.2014 N 540 (ред. От 06.10.2017) «Об утверждении классификатора видов разрешенного использования земельных участков»

2. Перечень и сведения об образуемых и изменяемых земельных участках

Согласно Статье 11.2 главы I.1. Образование земельных участков Земельного кодекса РФ, земельные участки образуются при разделе, объединении, перераспределении земельных участков или выделе из земельных участков, а также из земель, находящихся в государственной или муниципальной собственности. Приведенная в таблицах 1, 2 и 3 последовательность образования земельных участков, предусмотренных настоящим проектом межевания территории, а также возможные способы их образования в дальнейшем могут уточняться при условии соответствия конфигурации границ земельных участков установленным на одном из чертежей межевания территории (этапы 1, 2, 3), а также соответствия принимаемых решений действующим положениям Земельного кодекса РФ, Федерального закона от 13.07.2015 №218-ФЗ "О государственной регистрации недвижимости" и иных нормативных актов.

Таблица 2. Этап 1

№ элемента планировочной структуры	Условный номер	Вид разрешенного использования в соответствии с проектом планировки территории**	Код вида разрешенного использования в соответствии с проектом межевания**	Площадь земельного участка, га	Исходные земельные участки	Площадь территории земельного участка, обремененной сервитутом, га	Предполагаемое изъятие для государственных и муниципальных нужд
1	2	3	4	5	6	7	8
-	1.1*	Улично-дорожная сеть	12.0.1	35,6884	65:01:0000000:1991	0,0000	
12	1.2	Улично-дорожная сеть	12.0.1	3,5786	65:01:0000000:2068	0,0000	Для строительства и реконструкции улично-дорожной сети
2	1.3	Благоустройство территории	12.0.2	0,2757	65:01:0702003:322	0,0000	
12	1.4	Улично-дорожная сеть	12.0.1	0,0194	65:01:0702003:4870	0,0000	Для строительства и реконструкции улично-дорожной сети
2	1.5	Многоэтажная жилая застройка (высотная застройка)	2.6	0,3039	65:01:0702003:370	0,0000	
12	1.6	Улично-дорожная сеть	12.0.1	0,0033	65:01:0702003:335	0,0000	Для строительства и реконструкции улично-дорожной сети
2	1.7	Религиозное использование	3.7	0,0915	65:01:0702003:334	0,0000	
2	1.8	Религиозное использование	3.7	0,0246	65:01:0702003:335	0,0000	

№ элемента планировочной структуры	Условный номер	Вид разрешенного использования в соответствии с проектом планировки территории**	Код вида разрешенного использования в соответствии с проектом межевания**	Площадь земельного участка, га	Исходные земельные участки	Площадь территории земельного участка, обремененной сервитутом, га	Предполагаемое изъятие для государственных и муниципальных нужд
1	2	3	4	5	6	7	8
2	1.9	Улично-дорожная сеть	12.0.1	0,0008	65:01:0702003:335	0,0000	Для строительства и реконструкции улично-дорожной сети
2	1.10	Предпринимательство	4.0	0,0729	65:01:0702003:311	0,0000	
2	1.11	Предпринимательство	4.0	0,0487	65:01:0702003:50	0,0000	Для строительства и реконструкции улично-дорожной сети
2	1.12	Многоэтажная жилая застройка (высотная застройка)	2.6	0,2188	65:01:0702003:324	0,0000	
2	1.13	Многоэтажная жилая застройка (высотная застройка)	2.6	0,1173	65:01:0702003:32	0,0087	
2	1.14	Улично-дорожная сеть	12.0.1	0,0094	65:01:0702003:4196	0,0000	
2	1.15	Здравоохранение	3.4	1,1428	65:01:0702003:177	0,0000	
2	1.16	Предпринимательство	4.0	0,0335	65:01:0702003:207	0,0000	
2	1.17	Улично-дорожная сеть	12.0.1	0,0202	65:01:0702003:42	0,0000	Для строительства и реконструкции улично-дорожной сети
2	1.18	Улично-дорожная сеть	12.0.1	0,0453		0,0000	
2	1.19	Среднеэтажная жилая застройка	2.5	0,5078	65:01:0702003:368	0,0077	
2	1.20	Среднеэтажная жилая застройка	2.5	0,3080	65:01:0702003:369	0,0000	
2	1.21	Благоустройство территории	12.0.2	0,1145	65:01:0702003:4794	0,0000	
2	1.22	Многоэтажная жилая застройка (высотная застройка)	2.6	0,1331	65:01:0702003:373	0,0000	
12	1.23	Улично-дорожная сеть	12.0.1	0,0095	65:01:0702003:373	0,0000	Для строительства и реконструкции улично-дорожной сети
12	1.24	Улично-дорожная сеть	12.0.1	0,0112	65:01:0702003:71	0,0000	Для строительства и реконструкции улично-дорожной сети
12	1.25	Улично-дорожная сеть	12.0.1	0,2031	65:01:0702004:188	0,0000	Для строительства и реконструкции

№ элемента планировочной структуры	Условный номер	Вид разрешенного использования в соответствии с проектом планировки территории**	Код вида разрешенного использования в соответствии с проектом межевания**	Площадь земельного участка, га	Исходные земельные участки	Площадь территории земельного участка, обремененной сервитутом, га	Предполагаемое изъятие для государственных и муниципальных нужд
1	2	3	4	5	6	7	8
							улично-дорожной сети
1	1.26	Деловое управление	4.1	1,2508	65:01:0702004:187	0,0000	
1	1.27	Деловое управление	4.1	0,0528	65:01:0702004:2200	0,0000	
1	1.29	Магазины	4.4	0,1838	65:01:0702004:1788	0,0000	
1	1.30	Деловое управление	4.1	0,0212	65:01:0702004:1880	0,0000	
12	1.31	Улично-дорожная сеть	12.0.1	0,0043	65:01:0702004:205	0,0000	Для строительства и реконструкции улично-дорожной сети
12	1.32	Улично-дорожная сеть	12.0.1	0,0043	65:01:0702004:102	0,0000	Для строительства и реконструкции улично-дорожной сети
1	1.33	Среднеэтажная жилая застройка	2.5	0,1368	65:01:0702004:81	0,0000	
1	1.34	Магазины	4.4	0,0861	65:01:0702004:82	0,0000	
12	1.35	Улично-дорожная сеть	12.0.1	0,0043	65:01:0702004:210	0,0000	Для строительства и реконструкции улично-дорожной сети
1	1.37	Коммунальное обслуживание	3.1	0,0103	65:01:0702004:89	0,0000	
1	1.38	Улично-дорожная сеть	12.0.1	0,0713		0,0000	
1	1.39	Площадки для занятий спортом	5.1.3	0,2127	65:01:0702004:1553	0,0000	
1	1.41	Среднее и высшее профессиональное образование	3.5.2	0,9937	65:01:0702004:84	0,0000	
2	1.43	Магазины	4.4	0,0260	65:01:0702003:355	0,0000	
2	1.44	Среднеэтажная жилая застройка	2.5	0,3016		0,0000	
2	1.45	Среднеэтажная жилая застройка	2.5	0,1793	65:01:0702003:4170	0,0000	
2	1.46	Благоустройство территории	12.0.2	0,2305	65:01:0702003:61	0,0000	
2	1.47	Среднеэтажная жилая	2.5	0,2295		0,0000	

№ элемента планировочной структуры	Условный номер	Вид разрешенного использования в соответствии с проектом планировки территории**	Код вида разрешенного использования в соответствии с проектом межевания**	Площадь земельного участка, га	Исходные земельные участки	Площадь территории земельного участка, обремененной сервитутом, га	Предполагаемое изъятие для государственных и муниципальных нужд
1	2	3	4	5	6	7	8
		застройка					
2	1.48	Среднеэтажная жилая застройка	2.5	0,3424	65:01:0702003:4437	0,0000	
2	1.50	Бытовое обслуживание	3.3	0,0112	65:01:0702003:132	0,0000	
2	1.51	Магазины	4.4	0,0237	65:01:0702003:51	0,0000	
2	1.52	Улично-дорожная сеть	12.0.1	0,0677		0,0000	
2	1.53	Улично-дорожная сеть	12.0.1	0,0222		0,0000	
2	1.54	Среднеэтажная жилая застройка	2.5	0,3535	65:01:0702003:4167	0,0000	
2	1.55	Общественное питание	4.6	0,0326	65:01:0702003:77	0,0000	
2	1.56	Общественное питание	4.6	0,0211	65:01:0702003:154	0,0000	
2	1.57	Среднеэтажная жилая застройка	2.5	0,2966	65:01:0702003:5096	0,0000	
2	1.58	Среднеэтажная жилая застройка	2.5	0,2741	65:01:0702003:4970	0,0000	
2	1.59	Хранение автотранспорта	2.7.1	0,0081	65:01:0702003:258	0,0000	
2	1.60	Коммунальное обслуживание	3.1	0,0031	65:01:0702003:22	0,0000	
2	1.61	Малоэтажная многоквартирная жилая застройка	2.1.1	0,1895		0,0000	
2	1.62	Коммунальное обслуживание	3.1	0,0077	65:01:0702003:351	0,0000	
2	1.63	Малоэтажная многоквартирная жилая застройка	2.1.1	0,3099	65:01:0702003:4177	0,0000	
2	1.64	Улично-дорожная сеть	12.0.1	0,0541		0,0000	
2	1.65	Улично-дорожная сеть	12.0.1	0,2322		0,0000	

№ элемента планировочной структуры	Условный номер	Вид разрешенного использования в соответствии с проектом планировки территории**	Код вида разрешенного использования в соответствии с проектом межевания**	Площадь земельного участка, га	Исходные земельные участки	Площадь территории земельного участка, обремененной сервитутом, га	Предполагаемое изъятие для государственных и муниципальных нужд
1	2	3	4	5	6	7	8
2	1.66	Предпринимательство	4.0	0,0015	65:01:0702003:344	0,0000	
2	1.67	Среднеэтажная жилая застройка	2.5	0,3166		0,0000	
2	1.68	Среднеэтажная жилая застройка	2.5	0,3407	65:01:0702003:5161	0,0543	
2	1.69	Деловое управление	4.1	2,8117	65:01:0702003:137	0,0000	
2	1.70	Малоэтажная многоквартирная жилая застройка	2.1.1	0,2760	65:01:0702003:5179	0,0000	
2	1.71	Благоустройство территории	12.0.2	0,4019	65:01:0702003:315	0,0000	
2	1.72	Коммунальное обслуживание	3.1	0,0082	65:01:0702003:14	0,0000	
2	1.73	Улично-дорожная сеть	12.0.1	0,1609		0,0000	
2	1.74	Среднеэтажная жилая застройка	2.5	0,3014	65:01:0702003:375	0,0000	
2	1.75	Среднеэтажная жилая застройка	2.5	0,4383	65:01:0702003:374	0,0000	
2	1.76	Многоэтажная жилая застройка (высотная застройка)	2.6	0,1589	65:01:0702003:4599	0,0000	
12	1.77	Улично-дорожная сеть	12.0.1	0,0217	65:01:0702003:374	0,0000	Для строительства и реконструкции улично-дорожной сети
12	1.78	Улично-дорожная сеть	12.0.1	0,0204	65:01:0702003:40	0,0000	Для строительства и реконструкции улично-дорожной сети
12	1.79	Улично-дорожная сеть	12.0.1	0,0350	65:01:0702003:83	0,0000	Для строительства и реконструкции улично-дорожной сети
1	1.80	Производственная деятельность	6.0	1,1761	65:01:0702004:2077	0,0000	
1	1.81	Предпринимательство	4.0	0,0818		0,0000	
1	1.82	Среднеэтажная жилая застройка	2.5	0,1995	65:01:0702004:1549	0,0000	

№ элемента планировочной структуры	Условный номер	Вид разрешенного использования в соответствии с проектом планировки территории**	Код вида разрешенного использования в соответствии с проектом межевания**	Площадь земельного участка, га	Исходные земельные участки	Площадь территории земельного участка, обремененной сервитутом, га	Предполагаемое изъятие для государственных и муниципальных нужд
1	2	3	4	5	6	7	8
12	1.83	Улично-дорожная сеть	12.0.1	0,0084	65:01:0702004:1549	0,0000	Для строительства и реконструкции улично-дорожной сети
12	1.84	Улично-дорожная сеть	12.0.1	0,0136	65:01:0702003:4168	0,0000	Для строительства и реконструкции улично-дорожной сети
12	1.85	Улично-дорожная сеть	12.0.1	0,0008	65:01:0702003:58	0,0000	Для строительства и реконструкции улично-дорожной сети
2	1.86	Магазины	4.4	0,0060	65:01:0702003:58	0,0000	
2	1.87	Среднеэтажная жилая застройка	2.5	0,2007	65:01:0702003:4168	0,0000	
2	1.88	Деловое управление	4.1	0,2797		0,0000	
2	1.89	Улично-дорожная сеть	12.0.1	0,2521	65:01:0702003:340	0,0000	
2	1.90	Коммунальное обслуживание	3.1	0,0055	65:01:0702003:147	0,0000	
2	1.91	Здравоохранение	3.4	0,3009	65:01:0702003:17	0,0000	
2	1.92	Магазины	4.4	0,0466	65:01:0702003:371	0,0000	
2	1.93	Среднеэтажная жилая застройка	2.5	0,3747		0,0000	
2	1.94	Улично-дорожная сеть	12.0.1	0,0345		0,0000	
2	1.95	Общественное питание	4.6	0,0427	65:01:0702003:28	0,0000	
2	1.96	Среднеэтажная жилая застройка	2.5	0,2096	65:01:0702003:4164	0,0000	
2	1.97	Среднеэтажная жилая застройка	2.5	0,2819	65:01:0702003:4163	0,0000	
2	1.98	Благоустройство территории	12.0.2	0,9219	65:01:0702003:4870	0,0000	
2	1.99	Среднеэтажная жилая застройка	2.5	0,3161		0,0414	
2	1.100	Среднеэтажная жилая застройка	2.5	0,4033	65:01:0702003:4436	0,0380	
2	1.101	Среднеэтажная жилая	2.5	0,4688	65:01:0702003:4598	0,0000	

№ элемента планировочной структуры	Условный номер	Вид разрешенного использования в соответствии с проектом планировки территории**	Код вида разрешенного использования в соответствии с проектом межевания**	Площадь земельного участка, га	Исходные земельные участки	Площадь территории земельного участка, обремененной сервитутом, га	Предполагаемое изъятие для государственных и муниципальных нужд
1	2	3	4	5	6	7	8
		застройка					
2	1.102	Дошкольное, начальное и среднее общее образование	3.5.1	0,9161	65:01:0702003:56	0,0000	
2	1.103	Улично-дорожная сеть	12.0.1	0,0035	65:01:0702003:4598	0,0000	Для строительства и реконструкции улично-дорожной сети
2	1.104	Многоэтажная жилая застройка (высотная застройка)	2.6	1,4416	65:01:0702003:138	0,0000	
2	1.105	Улично-дорожная сеть	12.0.1	0,1333	65:01:0702003:345	0,0000	
2	1.106	Среднеэтажная жилая застройка	2.5	0,3524	65:01:0702003:4552	0,0000	
2	1.107	Среднеэтажная жилая застройка	2.5	0,4237		0,0000	
2	1.108	Здравоохранение	3.4	0,3228		0,0000	
2	1.109	Санаторная деятельность	9.2.1	1,0326	65:01:0702003:82	0,0000	
2	1.110	Улично-дорожная сеть	12.0.1	0,0041	65:01:0702003:82	0,0000	Для строительства и реконструкции улично-дорожной сети
2	1.111	Среднеэтажная жилая застройка	2.5	0,4303		0,0000	
2	1.112	Улично-дорожная сеть	12.0.1	0,0003	65:01:0702003:338	0,0000	Для строительства и реконструкции улично-дорожной сети
12	1.113	Улично-дорожная сеть	12.0.1	0,8348	65:01:0702003:4984	0,0000	
11	1.114	Железнодорожный транспорт	7.1	3,2023	65:01:0702004:19	0,0000	
1	1.115	Производственная деятельность	6.0	0,1723	65:01:0702004:2076	0,0000	
1	1.116	Производственная деятельность	6.0	1,3250	65:01:0702004:85	0,0000	
1	1.117	Предпринимательство	4.0	0,1897	65:01:0702004:59	0,0000	

№ элемента планировочной структуры	Условный номер	Вид разрешенного использования в соответствии с проектом планировки территории**	Код вида разрешенного использования в соответствии с проектом межевания**	Площадь земельного участка, га	Исходные земельные участки	Площадь территории земельного участка, обремененной сервитутом, га	Предполагаемое изъятие для государственных и муниципальных нужд
1	2	3	4	5	6	7	8
1	1.118	Предпринимательство	4.0	0,1421	65:01:0702004:1871	0,0000	
1	1.119	Улично-дорожная сеть	12.0.1	0,7176	65:01:0000000:2058	0,0000	
1	1.120	Производственная деятельность	6.0	0,0016	65:01:0000000:2058	0,0000	
1	1.121	Среднее и высшее профессиональное образование	3.5.2	3,9448	65:01:0702004:6	0,0000	
12	1.122	Улично-дорожная сеть	12.0.1	0,0096	65:01:0702003:4169	0,0000	Для строительства и реконструкции улично-дорожной сети
12	1.123	Улично-дорожная сеть	12.0.1	0,0015	65:01:0702003:20	0,0000	Для строительства и реконструкции улично-дорожной сети
2	1.124	Малоэтажная многоквартирная жилая застройка	2.1.1	0,1474	65:01:0702003:4169	0,0000	
2	1.125	Малоэтажная многоквартирная жилая застройка	2.1.1	0,1984		0,0000	
2	1.126	Деловое управление	4.1	0,3533	65:01:0702003:23	0,0000	
2	1.127	Улично-дорожная сеть	12.0.1	0,0803		0,0000	
2	1.128	Среднеэтажная жилая застройка	2.5	0,2847	65:01:0702003:349	0,0000	
2	1.129	Улично-дорожная сеть	12.0.1	0,7413		0,0000	
2	1.130	Земельные участки (территории) общего пользования	12.0	0,2320		0,0000	
2	1.131	Предпринимательство	4.0	0,0055	65:01:0702003:69	0,0000	
2	1.132	Дошкольное, начальное и среднее общее образование	3.5.1	1,0224	65:01:0702003:57	0,0000	
2	1.133	Среднеэтажная жилая застройка	2.5	0,4184		0,0000	

№ элемента планировочной структуры	Условный номер	Вид разрешенного использования в соответствии с проектом планировки территории**	Код вида разрешенного использования в соответствии с проектом межевания**	Площадь земельного участка, га	Исходные земельные участки	Площадь территории земельного участка, обремененной сервитутом, га	Предполагаемое изъятие для государственных и муниципальных нужд
1	2	3	4	5	6	7	8
2	1.134	Среднеэтажная жилая застройка	2.5	0,2829	65:01:0702003:4165	0,0000	
2	1.135	Среднеэтажная жилая застройка	2.5	0,4441	65:01:0702003:4171	0,0190	
2	1.136	Улично-дорожная сеть	12.0.1	0,0931		0,0000	
2	1.137	Среднеэтажная жилая застройка	2.5	0,4089	65:01:0702003:4596	0,0000	
2	1.138	Благоустройство территории	12.0.2	0,1788	65:01:0702003:4978	0,0000	
2	1.139	Улично-дорожная сеть	12.0.1	0,0388	65:01:0702003:4159	0,0000	Для строительства и реконструкции улично-дорожной сети
2	1.140	Среднеэтажная жилая застройка	2.5	0,2525	65:01:0702003:4159	0,0048	
2	1.141	Улично-дорожная сеть	12.0.1	0,0039	65:01:0702003:4166	0,0000	Для строительства и реконструкции улично-дорожной сети
2	1.142	Малоэтажная многоквартирная жилая застройка	2.1.1	0,1045	65:01:0702003:4166	0,0000	
2	1.143	Улично-дорожная сеть	12.0.1	0,0002	65:01:0702003:345	0,0000	Для строительства и реконструкции улично-дорожной сети
2	1.144	Улично-дорожная сеть	12.0.1	0,0012	65:01:0702003:4552	0,0000	Для строительства и реконструкции улично-дорожной сети
2	1.145	Улично-дорожная сеть	12.0.1	0,5999		0,0000	
2	1.146	Коммунальное обслуживание	3.1	0,0162	65:01:0702003:15	0,0000	
2	1.147	Многоэтажная жилая застройка (высотная застройка)	2.6	0,6606	65:01:0702003:5228	0,0000	
2	1.148	Улично-дорожная сеть	12.0.1	0,0056	65:01:0702003:5228	0,0000	Для строительства и реконструкции улично-дорожной сети
2	1.150	Улично-дорожная сеть	12.0.1	0,0553	65:01:0702003:84	0,0000	Для строительства и реконструкции улично-дорожной сети

№ элемента планировочной структуры	Условный номер	Вид разрешенного использования в соответствии с проектом планировки территории**	Код вида разрешенного использования в соответствии с проектом межевания**	Площадь земельного участка, га	Исходные земельные участки	Площадь территории земельного участка, обремененной сервитутом, га	Предполагаемое изъятие для государственных и муниципальных нужд
1	2	3	4	5	6	7	8
2	1.151	Среднеэтажная жилая застройка	2.5	0,0089	65:01:0702003:352	0,0000	
2	1.152	Многоэтажная жилая застройка (высотная застройка)	2.6	0,1341		0,0000	
2	1.153	Среднеэтажная жилая застройка	2.5	0,4617	65:01:0702003:4882	0,0000	
-	1.154*	Улично-дорожная сеть	12.0.1	0,0152	65:01:0601005:27	0,0000	Для строительства и реконструкции улично-дорожной сети
1	1.155	Производственная деятельность	6.0	0,5376	65:01:0702004:79	0,0000	
1	1.156	Малоэтажная многоквартирная жилая застройка	2.1.1	0,1636		0,0000	
1	1.157	Малоэтажная многоквартирная жилая застройка	2.1.1	0,0038	65:01:0702004:1484	0,0000	
1	1.158	Малоэтажная многоквартирная жилая застройка	2.1.1	0,1839	65:01:0702004:1543	0,0000	
1	1.159	Предпринимательство	4.0	0,0299	65:01:0702004:1569	0,0000	
12	1.160	Улично-дорожная сеть	12.0.1	0,0031	65:01:0702004:80	0,0000	Для строительства и реконструкции улично-дорожной сети
12	1.161	Улично-дорожная сеть	12.0.1	0,0043	65:01:0702004:1543	0,0000	Для строительства и реконструкции улично-дорожной сети
12	1.162	Улично-дорожная сеть	12.0.1	0,0135	65:01:0702003:4555	0,0000	Для строительства и реконструкции улично-дорожной сети
12	1.163	Улично-дорожная сеть	12.0.1	0,0119	65:01:0702003:4597	0,0000	Для строительства и реконструкции улично-дорожной сети
12	1.164	Улично-дорожная сеть	12.0.1	0,0095	65:01:0702003:121	0,0000	Для строительства и реконструкции улично-дорожной сети
2	1.166	Малоэтажная многоквартирная жилая	2.1.1	0,1388	65:01:0702003:4555	0,0000	

№ элемента планировочной структуры	Условный номер	Вид разрешенного использования в соответствии с проектом планировки территории**	Код вида разрешенного использования в соответствии с проектом межевания**	Площадь земельного участка, га	Исходные земельные участки	Площадь территории земельного участка, обремененной сервитутом, га	Предполагаемое изъятие для государственных и муниципальных нужд
1	2	3	4	5	6	7	8
		застройка					
2	1.167	Малоэтажная многоквартирная жилая застройка	2.1.1	0,1525	65:01:0702003:4555	0,0000	
2	1.168	Малоэтажная многоквартирная жилая застройка	2.1.1	0,1161	65:01:0702003:4597	0,0000	
2	1.169	Благоустройство территории	12.0.2	0,1334	65:01:0702003:4947	0,0000	
2	1.170	Дошкольное, начальное и среднее общее образование	3.5.1	0,9585	65:01:0702003:4158	0,0000	
2	1.171	Малоэтажная многоквартирная жилая застройка	2.1.1	0,1973		0,0000	
2	1.172	Предпринимательство	4.0	0,0183	65:01:0702003:48	0,0000	
2	1.173	Среднеэтажная жилая застройка	2.5	0,4401	65:01:0702003:4524	0,0277	
2	1.174	Среднеэтажная жилая застройка	2.5	0,3249	65:01:0702003:4160	0,0141	
2	1.175	Среднеэтажная жилая застройка	2.5	0,2908		0,0140	
2	1.176	Среднеэтажная жилая застройка	2.5	0,2136	65:01:0702003:4174	0,0000	
2	1.177	Среднеэтажная жилая застройка	2.5	0,2587		0,0000	
2	1.178	Коммунальное обслуживание	3.1	0,0003	65:01:0702003:235	0,0000	
2	1.179	Деловое управление	4.1	0,2390	65:01:0702003:9	0,0000	
2	1.180	Среднеэтажная жилая застройка	2.5	0,0052	65:01:0702003:150	0,0000	
2	1.181	Среднеэтажная жилая	2.5	0,4065	65:01:0702003:4551	0,0000	

№ элемента планировочной структуры	Условный номер	Вид разрешенного использования в соответствии с проектом планировки территории**	Код вида разрешенного использования в соответствии с проектом межевания**	Площадь земельного участка, га	Исходные земельные участки	Площадь территории земельного участка, обремененной сервитутом, га	Предполагаемое изъятие для государственных и муниципальных нужд
1	2	3	4	5	6	7	8
		застройка					
2	1.182	Среднеэтажная жилая застройка	2.5	0,0003	65:01:0702003:234	0,0000	
2	1.183	Среднеэтажная жилая застройка	2.5	0,4658		0,0139	
2	1.184	Магазины	4.4	0,0092	65:01:0702003:321	0,0000	
2	1.185	Магазины	4.4	0,0338	65:01:0702003:47	0,0000	
2	1.186	Среднеэтажная жилая застройка	2.5	0,5037	65:01:0702003:4968	0,0000	
2	1.187	Среднеэтажная жилая застройка	2.5	0,5037	65:01:0702003:4968	0,0000	
2	1.188	Среднеэтажная жилая застройка	2.5	0,2973	65:01:0702003:4538	0,0000	
12	1.189	Улично-дорожная сеть	12.0.1	0,0099	65:01:0702003:4538	0,0000	Для строительства и реконструкции улично-дорожной сети
2	1.190	Дошкольное, начальное и среднее общее образование	3.5.1	2,3510	65:01:0702003:353	0,0000	
2	1.191	Дошкольное, начальное и среднее общее образование	3.5.1	0,1664	65:01:0702003:354	0,0000	
2	1.192	Религиозное использование	3.7	0,0477	65:01:0702003:37	0,0000	
12	1.193	Улично-дорожная сеть	12.0.1	0,0018	65:01:0702003:37	0,0000	Для строительства и реконструкции улично-дорожной сети
2	1.194	Религиозное использование	3.7	0,0772	65:01:0702003:185	0,0000	
12	1.195	Улично-дорожная сеть	12.0.1	0,0215	65:01:0702003:185	0,0000	Для строительства и реконструкции улично-дорожной сети
2	1.196	Многоэтажная жилая застройка (высотная застройка)	2.6	0,3019	65:01:0702003:5214	0,0189	

№ элемента планировочной структуры	Условный номер	Вид разрешенного использования в соответствии с проектом планировки территории**	Код вида разрешенного использования в соответствии с проектом межевания**	Площадь земельного участка, га	Исходные земельные участки	Площадь территории земельного участка, обремененной сервитутом, га	Предполагаемое изъятие для государственных и муниципальных нужд
1	2	3	4	5	6	7	8
12	1.197	Улично-дорожная сеть	12.0.1	0,1415	65:01:0702003:4600	0,0000	Для строительства и реконструкции улично-дорожной сети
2	1.198	Хранение автотранспорта, Служебные гаражи, Благоустройство территории	2.7.1, 4.9, 12.0.2	0,0842	65:01:0702003:4955	0,0113	Для строительства и реконструкции улично-дорожной сети
2	1.199	Среднеэтажная жилая застройка	2.5	0,3634		0,0000	
12	1.200	Улично-дорожная сеть	12.0.1	0,0067	65:01:0702003:362	0,0000	Для строительства и реконструкции улично-дорожной сети
2	1.201	Хранение автотранспорта, Служебные гаражи, Благоустройство территории	2.7.1, 4.9, 12.0.2	0,0629	65:01:0702003:359	0,0000	
2	1.202	Хранение автотранспорта, Служебные гаражи, Благоустройство территории	2.7.1, 4.9, 12.0.2	0,0620	65:01:0702003:360	0,0000	
2	1.205	Улично-дорожная сеть	12.0.1	0,0297	65:01:0702003:94	0,0000	
2	1.206	Магазины	4.4	0,1529	65:01:0702003:358, 65:01:0702003:110, 65:01:0702003:144, 65:01:0702003:143	0,0000	
4	1.209	Магазины	4.4	0,0517	65:01:0702003:131	0,0000	
12	1.210	Улично-дорожная сеть	12.0.1	0,0030	65:01:0702003:104	0,0000	
-	1.211*	Улично-дорожная сеть	12.0.1	0,0205	65:01:0601005:3	0,0000	Для строительства и реконструкции улично-дорожной сети
-	1.212*	Улично-дорожная сеть	12.0.1	0,0201	65:01:0601005:17	0,0000	Для строительства и реконструкции улично-дорожной сети

№ элемента планировочной структуры	Условный номер	Вид разрешенного использования в соответствии с проектом планировки территории**	Код вида разрешенного использования в соответствии с проектом межевания**	Площадь земельного участка, га	Исходные земельные участки	Площадь территории земельного участка, обремененной сервитутом, га	Предполагаемое изъятие для государственных и муниципальных нужд
1	2	3	4	5	6	7	8
-	1.213*	Улично-дорожная сеть	12.0.1	0,0011	65:01:0601005:94	0,0000	Для строительства и реконструкции улично-дорожной сети
-	1.214*	Улично-дорожная сеть	12.0.1	0,0047	65:01:0601005:37	0,0000	Для строительства и реконструкции улично-дорожной сети
-	1.215*	Улично-дорожная сеть	12.0.1	0,0011	65:01:0601005:38	0,0000	Для строительства и реконструкции улично-дорожной сети
12	1.216	Улично-дорожная сеть	12.0.1	0,0054	65:01:0702004:1542	0,0000	Для строительства и реконструкции улично-дорожной сети
3	1.217	Предпринимательство	4.0	0,0060	65:01:0702004:1485	0,0000	
1	1.218	Среднее и высшее профессиональное образование	3.5.2	0,0052	65:01:0702004:1486	0,0000	
12	1.220	Улично-дорожная сеть	12.0.1	5,2063		0,0000	
12	1.221	Улично-дорожная сеть	12.0.1	0,0143	65:01:0702003:4583	0,0000	Для строительства и реконструкции улично-дорожной сети
2	1.223	Среднеэтажная жилая застройка	2.5	0,1893	65:01:0702003:4583	0,0000	
2	1.224	Коммунальное обслуживание	3.1	0,0036		0,0000	
12	1.225	Улично-дорожная сеть	12.0.1	0,0106	65:01:0702003:4160	0,0000	Для строительства и реконструкции улично-дорожной сети
2	1.226	Предпринимательство	4.0	0,0418	65:01:0702003:52	0,0000	
12	1.227	Улично-дорожная сеть	12.0.1	0,0179	65:01:0702003:364	0,0000	Для строительства и реконструкции улично-дорожной сети
4	1.228	Магазины	4.4	0,2640	65:01:0702003:364	0,0000	
12	1.229	Улично-дорожная сеть	12.0.1	0,0062	65:01:0702003:52	0,0000	Для строительства и реконструкции улично-дорожной сети
2	1.230	Предпринимательство	4.0	0,0310	65:01:0702003:135	0,0000	
4	1.231	Многоэтажная жилая застройка (высотная застройка)	2.6	0,0894	65:01:0702003:160	0,0000	

№ элемента планировочной структуры	Условный номер	Вид разрешенного использования в соответствии с проектом планировки территории**	Код вида разрешенного использования в соответствии с проектом межевания**	Площадь земельного участка, га	Исходные земельные участки	Площадь территории земельного участка, обремененной сервитутом, га	Предполагаемое изъятие для государственных и муниципальных нужд
1	2	3	4	5	6	7	8
12	1.232	Улично-дорожная сеть	12.0.1	0,0073	65:01:0702003:4550	0,0000	Для строительства и реконструкции улично-дорожной сети
2	1.233	Среднеэтажная жилая застройка	2.5	0,2397	65:01:0702003:4550	0,0000	
12	1.234	Улично-дорожная сеть	12.0.1	0,0224	65:01:0702003:4545	0,0000	Для строительства и реконструкции улично-дорожной сети
12	1.235	Улично-дорожная сеть	12.0.1	0,0066	65:01:0702003:4531	0,0000	Для строительства и реконструкции улично-дорожной сети
12	1.236	Улично-дорожная сеть	12.0.1	0,0345	65:01:0702003:76	0,0000	Для строительства и реконструкции улично-дорожной сети
4	1.237	Магазины	4.4	0,2629	65:01:0702003:76	0,0000	
12	1.238	Улично-дорожная сеть	12.0.1	0,0036	65:01:0702003:4551	0,0000	Для строительства и реконструкции улично-дорожной сети
4	1.239	Улично-дорожная сеть	12.0.1	0,0616	65:01:0702003:8	0,0000	Для строительства и реконструкции улично-дорожной сети
12	1.240	Улично-дорожная сеть	12.0.1	0,0015	65:01:0702003:321	0,0000	Для строительства и реконструкции улично-дорожной сети
12	1.241	Улично-дорожная сеть	12.0.1	0,0434	65:01:0702003:4979	0,0000	Для строительства и реконструкции улично-дорожной сети
12	1.242	Улично-дорожная сеть	12.0.1	2,8411	65:01:0000000:2234	0,0000	
12	1.243	Улично-дорожная сеть	12.0.1	0,0047	65:01:0702003:47	0,0000	Для строительства и реконструкции улично-дорожной сети
12	1.244	Улично-дорожная сеть	12.0.1	0,0043	65:01:0702003:4980	0,0000	Для строительства и реконструкции улично-дорожной сети
4	1.245	Многоэтажная жилая застройка (высотная застройка)	2.6	0,7576	65:01:0702003:5093	0,0000	
12	1.246	Улично-дорожная сеть	12.0.1	0,0056	65:01:0702003:149	0,0000	Для строительства и реконструкции улично-дорожной сети
12	1.247	Улично-дорожная сеть	12.0.1	0,0633	65:01:0702003:109	0,0000	Для строительства и реконструкции улично-дорожной сети
4	1.248	Многоэтажная жилая	2.6	0,1202	65:01:0702003:5164	0,0000	

№ элемента планировочной структуры	Условный номер	Вид разрешенного использования в соответствии с проектом планировки территории**	Код вида разрешенного использования в соответствии с проектом межевания**	Площадь земельного участка, га	Исходные земельные участки	Площадь территории земельного участка, обремененной сервитутом, га	Предполагаемое изъятие для государственных и муниципальных нужд
1	2	3	4	5	6	7	8
		застройка (высотная застройка)					
4	1.249	Объекты торговли (торговые центры, торгово-развлекательные центры (комплексы))	4.2	0,7499	65:01:0702003:109	0,0000	
4	1.251	Улично-дорожная сеть	12.0.1	0,0531	65:01:0702003:109	0,0000	Для строительства и реконструкции улично-дорожной сети
4	1.252	Улично-дорожная сеть	12.0.1	0,0837		0,0000	
4	1.253	Улично-дорожная сеть	12.0.1	0,1256	65:01:0702003:4940	0,0000	Для строительства и реконструкции улично-дорожной сети
4	1.254	Образование и просвещение	3.5	0,8900	65:01:0702003:4939	0,0000	
4	1.255	Служебные гаражи	4.9	0,1380	65:01:0702003:4537	0,0000	
4	1.256	Улично-дорожная сеть	12.0.1	0,1006		0,0000	
4	1.257	Деловое управление	4.1	0,0583	65:01:0702003:362	0,0000	
4	1.258	Среднее и высшее профессиональное образование	3.5.2	0,3293	65:01:0702003:312	0,0000	
4	1.259	Магазины	4.4	0,0266	65:01:0702003:73	0,0000	
4	1.260	Магазины	4.4	0,0823	65:01:0702003:5342	0,0000	
4	1.261	Магазины	4.4	0,0720	65:01:0702003:367	0,0000	
4	1.262	Магазины	4.4	0,0561	65:01:0702003:5342	0,0000	
4	1.263	Магазины	4.4	0,0571	65:01:0702003:5342	0,0000	
4	1.264	Магазины	4.4	0,0572	65:01:0702003:107	0,0000	
12	1.265	Улично-дорожная сеть	12.0.1	0,0221	65:01:0702003:5342	0,0000	Для строительства и реконструкции улично-дорожной сети
12	1.266	Улично-дорожная сеть	12.0.1	0,0334	65:01:0702003:357	0,0000	Для строительства и реконструкции

№ элемента планировочной структуры	Условный номер	Вид разрешенного использования в соответствии с проектом планировки территории**	Код вида разрешенного использования в соответствии с проектом межевания**	Площадь земельного участка, га	Исходные земельные участки	Площадь территории земельного участка, обремененной сервитутом, га	Предполагаемое изъятие для государственных и муниципальных нужд
1	2	3	4	5	6	7	8
							улично-дорожной сети
12	1.267	Улично-дорожная сеть	12.0.1	0,0223	65:01:0702003:5342	0,0000	Для строительства и реконструкции улично-дорожной сети
12	1.268	Улично-дорожная сеть	12.0.1	0,0228	65:01:0702003:107	0,0000	Для строительства и реконструкции улично-дорожной сети
12	1.269	Улично-дорожная сеть	12.0.1	0,0401	65:01:0702004:213	0,0000	Для строительства и реконструкции улично-дорожной сети
12	1.270	Улично-дорожная сеть	12.0.1	0,0599	65:01:0702004:1879	0,0000	Для строительства и реконструкции улично-дорожной сети
3	1.271	Магазины	4.4	0,0488	65:01:0702004:1497	0,0000	
3	1.272	Магазины	4.4	0,0434	65:01:0702004:104	0,0000	
3	1.273	Улично-дорожная сеть	12.0.1	0,0919		0,0000	
3	1.274	Служебные гаражи	4.9	0,0562	65:01:0702004:3	0,0000	
12	1.275	Улично-дорожная сеть	12.0.1	0,0010	65:01:0702004:20	0,0000	Для строительства и реконструкции улично-дорожной сети
12	1.276	Улично-дорожная сеть	12.0.1	0,0010	65:01:0702004:20	0,0000	Для строительства и реконструкции улично-дорожной сети
3	1.277	Среднеэтажная жилая застройка	2.5	0,1598	65:01:0702004:20	0,0000	
3	1.278	Среднеэтажная жилая застройка	2.5	0,3376	65:01:0702004:1542	0,0000	
3	1.279	Коммунальное обслуживание	3.1	0,0186		0,0000	
3	1.280	Среднеэтажная жилая застройка	2.5	0,3327	65:01:0702004:1541	0,0000	
3	1.281	Среднеэтажная жилая застройка	2.5	0,3967		0,0000	
3	1.282	Улично-дорожная сеть	12.0.1	0,1364		0,0000	
3	1.283	Среднеэтажная жилая застройка	2.5	0,1110		0,0000	
3	1.284	Предпринимательство	4.0	0,2280	65:01:0702004:95	0,0000	

№ элемента планировочной структуры	Условный номер	Вид разрешенного использования в соответствии с проектом планировки территории**	Код вида разрешенного использования в соответствии с проектом межевания**	Площадь земельного участка, га	Исходные земельные участки	Площадь территории земельного участка, обремененной сервитутом, га	Предполагаемое изъятие для государственных и муниципальных нужд
1	2	3	4	5	6	7	8
3	1.285	Среднеэтажная жилая застройка	2.5	0,4701	65:01:0702004:218	0,0000	
3	1.286	Деловое управление	4.1	0,0733	65:01:0702004:219	0,0000	
3	1.287	Среднеэтажная жилая застройка	2.5	0,1502		0,0000	
3	1.288	Общественное питание	4.6	0,0114	65:01:0702004:27	0,0000	
3	1.289	Среднеэтажная жилая застройка	2.5	0,1666	65:01:0702004:1495	0,0000	
12	1.290	Улично-дорожная сеть	12.0.1	0,0010	65:01:0702004:27	0,0000	Для строительства и реконструкции улично-дорожной сети
12	1.291	Улично-дорожная сеть	12.0.1	0,0080	65:01:0702004:1495	0,0000	Для строительства и реконструкции улично-дорожной сети
4	1.292	Благоустройство территории	12.0.2	0,9309	65:01:0702003:339	0,0000	
4	1.293	Коммунальное обслуживание	3.1	0,0880	65:01:0702003:337	0,0000	
4	1.294	Улично-дорожная сеть	12.0.1	0,3867		0,0000	
4	1.295	Автомобильные мойки	4.9.1.3	0,1689	65:01:0702003:75	0,0000	
4	1.296	Магазины	4.4	0,6589	65:01:0702003:4161	0,0000	
4	1.297	Среднеэтажная жилая застройка	2.5	0,6253	65:01:0702003:4545	0,0000	
4	1.298	Коммунальное обслуживание	3.1	0,0003	65:01:0702003:236	0,0000	
4	1.299	Среднеэтажная жилая застройка	2.5	0,1403	65:01:0702003:4546	0,0000	
4	1.300	Многоэтажная жилая застройка (высотная застройка)	2.6	0,0170	65:01:0702003:320	0,0000	
4	1.301	Многоэтажная жилая застройка (высотная застройка)	2.6	0,0493		0,0000	

№ элемента планировочной структуры	Условный номер	Вид разрешенного использования в соответствии с проектом планировки территории**	Код вида разрешенного использования в соответствии с проектом межевания**	Площадь земельного участка, га	Исходные земельные участки	Площадь территории земельного участка, обремененной сервитутом, га	Предполагаемое изъятие для государственных и муниципальных нужд
1	2	3	4	5	6	7	8
4	1.302	Улично-дорожная сеть	12.0.1	0,3308		0,0000	
4	1.304	Обеспечение занятий спортом в помещениях	5.1.2	0,2152	65:01:0702003:4561	0,0000	Для строительства и реконструкции улично-дорожной сети
4	1.305	Обеспечение занятий спортом в помещениях	5.1.2	0,2224	65:01:0702003:4957	0,0000	Для строительства и реконструкции улично-дорожной сети
4	1.307	Деловое управление, магазины	4.1, 4.4	0,0504	65:01:0702003:4962	0,0000	
4	1.308	Деловое управление, магазины	4.1, 4.4	0,1638	65:01:0702003:124	0,0000	
4	1.309	Улично-дорожная сеть	12.0.1	0,1152	65:01:0702003:41	0,0000	Для строительства и реконструкции улично-дорожной сети
4	1.311	Улично-дорожная сеть	12.0.1	0,0193	65:01:0702003:124	0,0000	Для строительства и реконструкции улично-дорожной сети
4	1.312	Дошкольное, начальное и среднее общее образование	3.5.1	0,7837	65:01:0702003:92	0,0000	
4	1.313	Многоэтажная жилая застройка (высотная застройка)	2.6	0,4063	65:01:0702003:63	0,0000	
4	1.314	Дошкольное, начальное и среднее общее образование	3.5.1	0,3830	65:01:0702003:5165	0,0000	
4	1.315	Многоэтажная жилая застройка (высотная застройка)	2.6	0,7767	65:01:0702003:5165	0,0000	
4	1.316	Предпринимательство	4.0	0,1288	65:01:0702003:4982	0,0000	
4	1.317	Улично-дорожная сеть	12.0.1	0,1200	65:01:0702003:139	0,0000	Для строительства и реконструкции улично-дорожной сети
4	1.318	Предпринимательство	4.0	0,1942	65:01:0702003:342	0,0000	
4	1.319	Улично-дорожная сеть	12.0.1	0,0185	65:01:0702003:4939	0,0000	Для строительства и реконструкции улично-дорожной сети
4	1.320	Улично-дорожная сеть	12.0.1	0,1547	65:01:0702003:343	0,0000	Для строительства и реконструкции

№ элемента планировочной структуры	Условный номер	Вид разрешенного использования в соответствии с проектом планировки территории**	Код вида разрешенного использования в соответствии с проектом межевания**	Площадь земельного участка, га	Исходные земельные участки	Площадь территории земельного участка, обремененной сервитутом, га	Предполагаемое изъятие для государственных и муниципальных нужд
1	2	3	4	5	6	7	8
							улично-дорожной сети
4	1.321	Служебные гаражи	4.9	0,1968	65:01:0702003:343	0,0149	
4	1.322	Обеспечение обороны и безопасности	8.0	1,6106	65:01:0702003:98	0,0000	
4	1.323	Многоэтажная жилая застройка (высотная застройка)	2.6	1,0895	65:01:0702003:43	0,0000	
4	1.324	Магазины	4.4	0,2218	65:01:0702003:59	0,0000	
4	1.325	Магазины	4.4	0,1015	65:01:0702003:361	0,0000	
4	1.326	Улично-дорожная сеть	12.0.1	0,0333		0,0000	
12	1.327	Улично-дорожная сеть	12.0.1	0,0270	65:01:0702003:152	0,0000	Для строительства и реконструкции улично-дорожной сети
12	1.328	Улично-дорожная сеть	12.0.1	0,0573	65:01:0702003:54	0,0000	Для строительства и реконструкции улично-дорожной сети
12	1.329	Улично-дорожная сеть	12.0.1	0,3956	65:01:0702004:1540	0,0000	Для строительства и реконструкции улично-дорожной сети
12	1.330	Улично-дорожная сеть	12.0.1	0,2185		0,0000	
12	1.331	Улично-дорожная сеть	12.0.1	0,5500	65:01:0702004:51	0,0000	Для строительства и реконструкции улично-дорожной сети
3	1.332	Среднеэтажная жилая застройка	2.5	0,3660	65:01:0702004:220	0,0000	
3	1.333	Среднеэтажная жилая застройка	2.5	0,2364	65:01:0702004:1491	0,0000	
3	1.334	Среднеэтажная жилая застройка	2.5	0,3124	65:01:0702004:1496	0,0000	
3	1.335	Среднеэтажная жилая застройка	2.5	0,2568	65:01:0702004:1490	0,0000	
3	1.336	Коммунальное обслуживание	3.1	0,0106		0,0000	
3	1.337	Среднеэтажная жилая застройка	2.5	0,3160	65:01:0702004:1494	0,0000	

№ элемента планировочной структуры	Условный номер	Вид разрешенного использования в соответствии с проектом планировки территории**	Код вида разрешенного использования в соответствии с проектом межевания**	Площадь земельного участка, га	Исходные земельные участки	Площадь территории земельного участка, обремененной сервитутом, га	Предполагаемое изъятие для государственных и муниципальных нужд
1	2	3	4	5	6	7	8
3	1.338	Среднеэтажная жилая застройка	2.5	0,2384	65:01:0702004:1492	0,0000	
3	1.339	Улично-дорожная сеть	12.0.1	0,0673		0,0000	
3	1.340	Улично-дорожная сеть	12.0.1	0,0180		0,0000	
3	1.341	Предпринимательство	4.0	0,0519	65:01:0702004:11	0,0000	
3	1.342	Среднеэтажная жилая застройка	2.5	0,2447	65:01:0702004:1550	0,0000	
12	1.343	Улично-дорожная сеть	12.0.1	0,0043	65:01:0702004:1550	0,0000	Для строительства и реконструкции улично-дорожной сети
4	1.344	Здравоохранение	3.4	2,5931	65:01:0702003:26	0,0000	
4	1.345	Здравоохранение	3.4	0,0105	65:01:0702003:151	0,0000	
4	1.346	Объекты дорожного сервиса	4.9.1	0,3022		0,0000	
4	1.347	Многоэтажная жилая застройка (высотная застройка)	2.6	0,8340	65:01:0702003:4162	0,0000	
4	1.348	Объекты дорожного сервиса	4.9.1	0,1556	65:01:0702003:350	0,0000	
4	1.349	Служебные гаражи	4.9	0,0558	65:01:0702003:39	0,0000	
4	1.350	Улично-дорожная сеть	12.0.1	0,0045	65:01:0702003:39	0,0000	Для строительства и реконструкции улично-дорожной сети
4	1.351	Улично-дорожная сеть	12.0.1	0,0009	65:01:0702003:332	0,0000	Для строительства и реконструкции улично-дорожной сети
4	1.352	Улично-дорожная сеть	12.0.1	0,0003	65:01:0702003:5095	0,0000	Для строительства и реконструкции улично-дорожной сети
4	1.353	Обеспечение занятий спортом в помещениях	5.1.2	0,2834	65:01:0702003:4956	0,0000	
4	1.354	Улично-дорожная сеть	12.0.1	0,0111	65:01:0702003:4945	0,0000	Для строительства и реконструкции улично-дорожной сети
4	1.355	Для индивидуального жилищного	2.1	0,1139	65:01:0702003:5095	0,0000	

№ элемента планировочной структуры	Условный номер	Вид разрешенного использования в соответствии с проектом планировки территории**	Код вида разрешенного использования в соответствии с проектом межевания**	Площадь земельного участка, га	Исходные земельные участки	Площадь территории земельного участка, обремененной сервитутом, га	Предполагаемое изъятие для государственных и муниципальных нужд
1	2	3	4	5	6	7	8
		строительства					
4	1.356	Магазины	4.4	0,1049	65:01:0702003:4945	0,0000	
4	1.358	Магазины	4.4	0,0660	65:01:0702003:246	0,0000	
4	1.359	Улично-дорожная сеть	12.0.1	0,5933		0,0000	
4	1.360	Земельные участки (территории) общего пользования	12.0	0,0796		0,0000	
4	1.361	Для индивидуального жилищного строительства	2.1	0,1401		0,0000	
4	1.362	Магазины	4.4	0,1169	65:01:0702003:81	0,0000	
4	1.363	Улично-дорожная сеть	12.0.1	0,1626		0,0000	
4	1.364	Для индивидуального жилищного строительства	2.1	0,0947	65:01:0702003:133	0,0000	
4	1.365	Для индивидуального жилищного строительства	2.1	0,0771	65:01:0702003:165	0,0000	
4	1.366	Улично-дорожная сеть	12.0.1	0,0053	65:01:0702003:133	0,0000	Для строительства и реконструкции улично-дорожной сети
4	1.367	Улично-дорожная сеть	12.0.1	0,0050	65:01:0702003:200	0,0000	Для строительства и реконструкции улично-дорожной сети
4	1.368	Для индивидуального жилищного строительства	2.1	0,0656	65:01:0702003:11	0,0000	
4	1.369	Для индивидуального жилищного строительства	2.1	0,0742	65:01:0702003:200	0,0000	
4	1.370	Улично-дорожная сеть	12.0.1	0,0038	65:01:0702003:199	0,0000	Для строительства и реконструкции улично-дорожной сети
4	1.371	Для индивидуального	2.1	0,0680	65:01:0702003:199	0,0000	

№ элемента планировочной структуры	Условный номер	Вид разрешенного использования в соответствии с проектом планировки территории**	Код вида разрешенного использования в соответствии с проектом межевания**	Площадь земельного участка, га	Исходные земельные участки	Площадь территории земельного участка, обремененной сервитутом, га	Предполагаемое изъятие для государственных и муниципальных нужд
1	2	3	4	5	6	7	8
		жилищного строительства					
4	1.372	Для индивидуального жилищного строительства	2.1	0,1412	65:01:0702003:21	0,0000	
4	1.373	Для индивидуального жилищного строительства	2.1	0,0812	65:01:0702003:197	0,0000	
4	1.374	Для индивидуального жилищного строительства	2.1	0,0581	65:01:0702003:196	0,0000	
4	1.375	Для индивидуального жилищного строительства	2.1	0,0573	65:01:0702003:112	0,0000	
4	1.376	Улично-дорожная сеть	12.0.1	0,0069	65:01:0702003:196	0,0000	Для строительства и реконструкции улично-дорожной сети
4	1.377	Для индивидуального жилищного строительства	2.1	0,0890	65:01:0702003:114	0,0000	
4	1.378	Для индивидуального жилищного строительства	2.1	0,0537	65:01:0702003:187	0,0000	
4	1.379	Улично-дорожная сеть	12.0.1	0,0064	65:01:0702003:187	0,0000	Для строительства и реконструкции улично-дорожной сети
4	1.380	Улично-дорожная сеть	12.0.1	0,0007	65:01:0702003:195	0,0000	Для строительства и реконструкции улично-дорожной сети
4	1.381	Улично-дорожная сеть	12.0.1	0,0059	65:01:0702003:342	0,0000	Для строительства и реконструкции улично-дорожной сети
4	1.382	Для индивидуального жилищного строительства	2.1	0,0763	65:01:0702003:195	0,0000	
4	1.383	Служебные гаражи	4.9	0,3213	65:01:0000000:1315	0,0000	
4	1.384	Магазины	4.4	0,0909	65:01:0702003:134	0,0000	

№ элемента планировочной структуры	Условный номер	Вид разрешенного использования в соответствии с проектом планировки территории**	Код вида разрешенного использования в соответствии с проектом межевания**	Площадь земельного участка, га	Исходные земельные участки	Площадь территории земельного участка, обремененной сервитутом, га	Предполагаемое изъятие для государственных и муниципальных нужд
1	2	3	4	5	6	7	8
4	1.385	Автомобильные мойки	4.9.1.3	0,2201	65:01:0702003:18	0,0000	
4	1.386	Улично-дорожная сеть	12.0.1	0,0125	65:01:0000000:1315	0,0000	
12	1.387	Улично-дорожная сеть	12.0.1	0,0987	65:01:0000000:1315	0,0000	Для строительства и реконструкции улично-дорожной сети
4	1.388	Служебные гаражи	4.9	0,1433	65:01:0000000:1315	0,0000	
5	1.389	Среднеэтажная жилая застройка	2.5	0,4166		0,0000	
12	1.390	Улично-дорожная сеть	12.0.1	0,0719	65:01:0602001:52	0,0000	Для строительства и реконструкции улично-дорожной сети
4	1.391	Благоустройство территории	12.0.2	0,1807	65:01:0602001:52	0,0000	
12	1.392	Улично-дорожная сеть	12.0.1	0,0144	65:01:0602002:23	0,0000	Для строительства и реконструкции улично-дорожной сети
12	1.393	Улично-дорожная сеть	12.0.1	0,1960	65:01:0702004:4	0,0000	Для строительства и реконструкции улично-дорожной сети
3	1.394	Хранение автотранспорта	2.7.1	0,2713	65:01:0702004:33	0,0000	
3	1.395	Бытовое обслуживание	3.3	0,0308	65:01:0702004:71	0,0000	
3	1.396	Склады	6.9	0,6914	65:01:0702004:4	0,0000	
3	1.397	Коммунальное обслуживание	3.1	0,0100	65:01:0702004:209	0,0000	
3	1.398	Улично-дорожная сеть	12.0.1	0,2629		0,0000	
3	1.399	Служебные гаражи	4.9	0,0611	65:01:0702004:37	0,0000	
3	1.400	Дошкольное, начальное и среднее общее образование	3.5.1	1,0753	65:01:0702004:150	0,0000	
3	1.401	Среднеэтажная жилая застройка	2.5	0,2592	65:01:0702004:1493	0,0000	
3	1.402	Бытовое обслуживание	3.3	0,0269	65:01:0702004:17	0,0000	

№ элемента планировочной структуры	Условный номер	Вид разрешенного использования в соответствии с проектом планировки территории**	Код вида разрешенного использования в соответствии с проектом межевания**	Площадь земельного участка, га	Исходные земельные участки	Площадь территории земельного участка, обремененной сервитутом, га	Предполагаемое изъятие для государственных и муниципальных нужд
1	2	3	4	5	6	7	8
3	1.403	Улично-дорожная сеть	12.0.1	0,1235		0,0000	
3	1.404	Улично-дорожная сеть	12.0.1	0,0276		0,0000	
3	1.405	Бытовое обслуживание	3.3	0,0278	65:01:0702004:93	0,0000	
3	1.406	Среднеэтажная жилая застройка	2.5	0,4756	65:01:0702004:222	0,0000	
3	1.407	Спорт, Дошкольное, начальное и среднее общее образование	5.1, 3.5.1	0,0898	65:01:0702004:94	0,0000	
3	1.408	Спорт, Дошкольное, начальное и среднее общее образование	5.1, 3.5.1	0,0788		0,0000	
3	1.409	Среднеэтажная жилая застройка	2.5	0,2604		0,0000	
3	1.410	Спорт, Дошкольное, начальное и среднее общее образование	5.1, 3.5.1	0,0673		0,0000	
12	1.411	Улично-дорожная сеть	12.0.1	0,0011	65:01:0702004:94	0,0000	Для строительства и реконструкции улично-дорожной сети
4	1.412	Коммунальное обслуживание	3.1	0,0106	65:01:0702003:372	0,0000	
4	1.413	Предпринимательство	4.0	1,0791	65:01:0702003:332	0,0000	
4	1.414	Улично-дорожная сеть	12.0.1	0,0138	65:01:0702003:142	0,0000	Для строительства и реконструкции улично-дорожной сети
4	1.415	Улично-дорожная сеть	12.0.1	0,2863		0,0000	
4	1.416	Объекты торговли (торговые центры, торгово-развлекательные центры (комплексы))	4.2	0,0388	65:01:0601005:294	0,0000	
4	1.417	Улично-дорожная сеть	12.0.1	0,0086	65:01:0601005:294	0,0000	Для строительства и реконструкции улично-дорожной сети

№ элемента планировочной структуры	Условный номер	Вид разрешенного использования в соответствии с проектом планировки территории**	Код вида разрешенного использования в соответствии с проектом межевания**	Площадь земельного участка, га	Исходные земельные участки	Площадь территории земельного участка, обремененной сервитутом, га	Предполагаемое изъятие для государственных и муниципальных нужд
1	2	3	4	5	6	7	8
4	1.418	Для индивидуального жилищного строительства	2.1	0,0805	65:01:0702003:5600	0,0000	
4	1.419	Гостиничное обслуживание	4.7	0,2571	65:01:0702003:142	0,0000	
4	1.420	Для индивидуального жилищного строительства	2.1	0,0408	65:01:0702003:5600	0,0000	
4	1.421	Магазины	4.4	0,1747		0,0000	
4	1.422	Магазины	4.4	0,0282	65:01:0702003:4175	0,0000	
4	1.423	Магазины	4.4	0,0801	65:01:0702003:74	0,0000	
4	1.424	Магазины	4.4	0,0968	65:01:0702003:4958	0,0000	
4	1.425	Магазины	4.4	0,0185	65:01:0702003:4176	0,0000	
4	1.426	Магазины	4.4	1,0851	65:01:0000000:67	0,0000	
4	1.427	Магазины	4.4	0,7655	65:01:0601005:2495	0,0000	
12	1.428	Улично-дорожная сеть	12.0.1	4,9757	65:01:0000000:2101	0,0000	
5	1.429	Улично-дорожная сеть	12.0.1	0,0540		0,0000	
12	1.430	Улично-дорожная сеть	12.0.1	0,0036	65:01:0601005:87	0,0000	Для строительства и реконструкции улично-дорожной сети
12	1.431	Улично-дорожная сеть	12.0.1	0,0036	65:01:0601005:87	0,0000	Для строительства и реконструкции улично-дорожной сети
5	1.432	Предпринимательство	4.0	0,1292		0,0000	
5	1.433	Среднеэтажная жилая застройка	2.5	0,3997		0,0000	
5	1.434	Благоустройство территории	12.0.2	0,1955		0,0000	
5	1.435	Среднеэтажная жилая застройка	2.5	0,3434		0,0000	

№ элемента планировочной структуры	Условный номер	Вид разрешенного использования в соответствии с проектом планировки территории**	Код вида разрешенного использования в соответствии с проектом межевания**	Площадь земельного участка, га	Исходные земельные участки	Площадь территории земельного участка, обремененной сервитутом, га	Предполагаемое изъятие для государственных и муниципальных нужд
1	2	3	4	5	6	7	8
5	1.436	Улично-дорожная сеть	12.0.1	0,1072		0,0000	
5	1.437	Улично-дорожная сеть	12.0.1	0,0666		0,0000	
5	1.438	Среднеэтажная жилая застройка	2.5	0,3382	65:01:0602002:22	0,0000	
5	1.439	Среднеэтажная жилая застройка	2.5	0,4128		0,0000	
5	1.440	Улично-дорожная сеть	12.0.1	0,0063		0,0000	
5	1.441	Магазины	4.4	0,0653	65:01:0602002:1	0,0000	
5	1.442	Благоустройство территории	12.0.2	0,0337		0,0000	
5	1.443	Земельные участки (территории) общего пользования	12.0	0,2859	65:01:0602002:66	0,0000	
-	1.444*	Улично-дорожная сеть	12.0.1	0,0723	65:01:0602003:3563	0,0000	Для строительства и реконструкции улично-дорожной сети
11	1.445	Железнодорожные пути	7.1.1	0,0309	65:01:0702004:1787	0,0000	
3	1.446	Хранение автотранспорта	2.7.1	0,0317	65:01:0702004:1574	0,0000	
3	1.447	Улично-дорожная сеть	12.0.1	0,0692		0,0000	
3	1.448	Среднеэтажная жилая застройка	2.5	0,3181	65:01:0702004:1515	0,0000	
3	1.449	Среднеэтажная жилая застройка	2.5	0,3197	65:01:0702004:1481	0,0000	
3	1.450	Благоустройство территории	12.0.2	0,4477		0,0000	
3	1.451	Среднеэтажная жилая застройка	2.5	0,2272	65:01:0702004:1544	0,0000	
3	1.452	Магазины	4.4	0,0216	65:01:0702004:8	0,0000	
3	1.453	Религиозное использование	3.7	0,1600	65:01:0602001:56	0,0000	

№ элемента планировочной структуры	Условный номер	Вид разрешенного использования в соответствии с проектом планировки территории**	Код вида разрешенного использования в соответствии с проектом межевания**	Площадь земельного участка, га	Исходные земельные участки	Площадь территории земельного участка, обремененной сервитутом, га	Предполагаемое изъятие для государственных и муниципальных нужд
1	2	3	4	5	6	7	8
3	1.454	Среднеэтажная жилая застройка	2.5	0,3018	65:01:0702004:1487	0,0000	
3	1.455	Среднеэтажная жилая застройка	2.5	0,2055		0,0000	
3	1.456	Улично-дорожная сеть	12.0.1	0,0520		0,0000	
3	1.457	Коммунальное обслуживание	3.1	0,0112		0,0000	
3	1.458	Для индивидуального жилищного строительства	2.1	0,1311	65:01:0602001:1343	0,0000	
3	1.459	Магазины	4.4	0,0723	65:01:0702004:48	0,0000	
12	1.460	Улично-дорожная сеть	12.0.1	0,0426	65:01:0000000:1982	0,0000	Для строительства и реконструкции улично-дорожной сети
4	1.461	Магазины	4.4	0,0193	65:01:0702003:120	0,0000	
4	1.462	Улично-дорожная сеть	12.0.1	0,1846		0,0000	
4	1.463	Деловое управление	4.1	0,2173	65:01:0000000:1981	0,0000	
4	1.464	Среднеэтажная жилая застройка	2.5	0,3051	65:01:0702003:7	0,0000	
4	1.465	Коммунальное обслуживание	3.1	0,4753	65:01:0702003:33	0,0000	
12	1.466	Улично-дорожная сеть	12.0.1	0,0031	65:01:0602002:58	0,0000	Для строительства и реконструкции улично-дорожной сети
4	1.467	Благоустройство территории	12.0.2	0,4266		0,0000	
12	1.468	Улично-дорожная сеть	12.0.1	0,0120	65:01:0602002:139	0,0000	Для строительства и реконструкции улично-дорожной сети
4	1.469	Служебные гаражи	4.9	0,1356	65:01:0601005:264	0,0000	
4	1.470	Обеспечение научной деятельности	3.9	0,2354	65:01:0601005:265	0,0000	
4	1.471	Улично-дорожная сеть	12.0.1	0,0197	65:01:0601005:2349	0,0000	Для строительства и реконструкции улично-дорожной сети

№ элемента планировочной структуры	Условный номер	Вид разрешенного использования в соответствии с проектом планировки территории**	Код вида разрешенного использования в соответствии с проектом межевания**	Площадь земельного участка, га	Исходные земельные участки	Площадь территории земельного участка, обремененной сервитутом, га	Предполагаемое изъятие для государственных и муниципальных нужд
1	2	3	4	5	6	7	8
4	1.472	Объекты торговли (торговые центры, торгово-развлекательные центры (комплексы))	4.2	0,1930	65:01:0601005:2349	0,0000	
5	1.473	Улично-дорожная сеть	12.0.1	0,0028	65:01:0602002:28	0,0000	Для строительства и реконструкции улично-дорожной сети
5	1.474	Магазины	4.4	0,0066	65:01:0602002:28	0,0000	
4	1.475	Объекты торговли (торговые центры, торгово-развлекательные центры (комплексы))	4.2	0,3518	65:01:0601005:2348	0,0000	
4	1.476	Объекты торговли (торговые центры, торгово-развлекательные центры (комплексы))	4.2	0,2058	65:01:0601005:283	0,0000	
4	1.477	Магазины	4.4	0,0065	65:01:0601005:10	0,0000	
4	1.478	Магазины	4.4	0,0215	65:01:0601005:83	0,0000	
4	1.479	Магазины	4.4	0,2830	65:01:0601005:1	0,0000	
4	1.480	Магазины	4.4	0,1331	65:01:0601005:2295	0,0000	
5	1.481	Улично-дорожная сеть	12.0.1	0,0095	65:01:0602002:239	0,0000	Для строительства и реконструкции улично-дорожной сети
5	1.482	Благоустройство территории	12.0.2	0,4490		0,0000	
5	1.483	Улично-дорожная сеть	12.0.1	0,0045	65:01:0602002:240	0,0000	Для строительства и реконструкции улично-дорожной сети
5	1.484	Среднеэтажная жилая застройка	2.5	0,4419		0,0000	
5	1.485	Улично-дорожная сеть	12.0.1	0,0030	65:01:0602002:46	0,0000	Для строительства и реконструкции

№ элемента планировочной структуры	Условный номер	Вид разрешенного использования в соответствии с проектом планировки территории**	Код вида разрешенного использования в соответствии с проектом межевания**	Площадь земельного участка, га	Исходные земельные участки	Площадь территории земельного участка, обремененной сервитутом, га	Предполагаемое изъятие для государственных и муниципальных нужд
1	2	3	4	5	6	7	8
							улично-дорожной сети
5	1.486	Магазины	4.4	0,1167	65:01:0602002:30	0,0000	
5	1.487	Общественное питание	4.6	0,1125	65:01:0602002:143	0,0000	
5	1.488	Улично-дорожная сеть	12.0.1	0,1930		0,0000	
5	1.489	Коммунальное обслуживание	3.1	0,0003	65:01:0602002:238	0,0000	
5	1.490	Магазины	4.4	0,0579		0,0000	
5	1.491	Благоустройство территории	12.0.2	0,1173		0,0000	
5	1.492	Среднеэтажная жилая застройка	2.5	0,4242		0,0000	
5	1.493	Улично-дорожная сеть	12.0.1	0,4398		0,0000	
5	1.494	Среднеэтажная жилая застройка	2.5	0,4991	65:01:0602002:3981	0,0000	
5	1.495	Благоустройство территории	12.0.2	0,0504		0,0000	
5	1.496	Многоэтажная жилая застройка (высотная застройка)	2.6	0,5003	65:01:0602002:4426	0,0000	
5	1.497	Объекты торговли (торговые центры, торгово-развлекательные центры (комплексы))	4.2	0,5547	65:01:0602002:13	0,0000	
-	1.498*	Улично-дорожная сеть	12.0.1	0,0421	65:01:0602003:3562	0,0000	Для строительства и реконструкции улично-дорожной сети
11	1.499	Железнодорожные пути	7.1.1	0,3013	65:01:0602001:1457	0,0000	
12	1.500	Улично-дорожная сеть	12.0.1	0,0921	65:01:0602001:98	0,0000	Для строительства и реконструкции улично-дорожной сети
3	1.501	Для индивидуального жилищного	2.1	0,0946	65:01:0602001:101	0,0000	

№ элемента планировочной структуры	Условный номер	Вид разрешенного использования в соответствии с проектом планировки территории**	Код вида разрешенного использования в соответствии с проектом межевания**	Площадь земельного участка, га	Исходные земельные участки	Площадь территории земельного участка, обремененной сервитутом, га	Предполагаемое изъятие для государственных и муниципальных нужд
1	2	3	4	5	6	7	8
		строительства					
3	1.502	Улично-дорожная сеть	12.0.1	0,0007	65:01:0602001:101	0,0000	Для строительства и реконструкции улично-дорожной сети
3	1.503	Для индивидуального жилищного строительства	2.1	0,1072		0,0000	
3	1.504	Для индивидуального жилищного строительства	2.1	0,1015	65:01:0602001:2024	0,0000	
3	1.505	Улично-дорожная сеть	12.0.1	0,0007	65:01:0602001:196	0,0000	Для строительства и реконструкции улично-дорожной сети
3	1.506	Для индивидуального жилищного строительства	2.1	0,0909	65:01:0602001:196	0,0000	
3	1.507	Для индивидуального жилищного строительства	2.1	0,1089	65:01:0602001:100	0,0000	
3	1.508	Для индивидуального жилищного строительства	2.1	0,0796	65:01:0602001:108	0,0000	
3	1.509	Улично-дорожная сеть	12.0.1	0,0008	65:01:0602001:195	0,0000	Для строительства и реконструкции улично-дорожной сети
3	1.510	Для индивидуального жилищного строительства	2.1	0,0492	65:01:0602001:195	0,0000	
3	1.511	Улично-дорожная сеть	12.0.1	0,0020	65:01:0602001:100	0,0000	Для строительства и реконструкции улично-дорожной сети
3	1.512	Улично-дорожная сеть	12.0.1	0,0029	65:01:0602001:108	0,0000	Для строительства и реконструкции улично-дорожной сети
3	1.513	Улично-дорожная сеть	12.0.1	0,0009	65:01:0602001:129	0,0000	Для строительства и реконструкции улично-дорожной сети
3	1.514	Улично-дорожная сеть	12.0.1	0,0005	65:01:0602001:1456	0,0000	Для строительства и реконструкции улично-дорожной сети

№ элемента планировочной структуры	Условный номер	Вид разрешенного использования в соответствии с проектом планировки территории**	Код вида разрешенного использования в соответствии с проектом межевания**	Площадь земельного участка, га	Исходные земельные участки	Площадь территории земельного участка, обремененной сервитутом, га	Предполагаемое изъятие для государственных и муниципальных нужд
1	2	3	4	5	6	7	8
3	1.515	Для индивидуального жилищного строительства	2.1	0,0864	65:01:0602001:1456	0,0000	
3	1.516	Для индивидуального жилищного строительства	2.1	0,0271	65:01:0602001:129	0,0000	
3	1.517	Для индивидуального жилищного строительства	2.1	0,0470	65:01:0602001:136	0,0000	
3	1.518	Для индивидуального жилищного строительства	2.1	0,0455		0,0000	
3	1.519	Улично-дорожная сеть	12.0.1	0,0005	65:01:0602001:1455	0,0000	Для строительства и реконструкции улично-дорожной сети
3	1.520	Улично-дорожная сеть	12.0.1	0,4324	65:01:0000000:2075	0,0000	Для строительства и реконструкции улично-дорожной сети
3	1.521	Для индивидуального жилищного строительства	2.1	0,0195	65:01:0602001:1455	0,0000	
3	1.522	Улично-дорожная сеть	12.0.1	0,0006	65:01:0602001:65	0,0000	Для строительства и реконструкции улично-дорожной сети
3	1.523	Для индивидуального жилищного строительства	2.1	0,1194	65:01:0602001:65	0,0000	
3	1.524	Для индивидуального жилищного строительства	2.1	0,0299	65:01:0602001:178	0,0000	
3	1.525	Для индивидуального жилищного строительства	2.1	0,0452	65:01:0602001:242	0,0000	
3	1.526	Для индивидуального жилищного строительства	2.1	0,0536	65:01:0602001:59	0,0000	

№ элемента планировочной структуры	Условный номер	Вид разрешенного использования в соответствии с проектом планировки территории**	Код вида разрешенного использования в соответствии с проектом межевания**	Площадь земельного участка, га	Исходные земельные участки	Площадь территории земельного участка, обремененной сервитутом, га	Предполагаемое изъятие для государственных и муниципальных нужд
1	2	3	4	5	6	7	8
3	1.527	Для индивидуального жилищного строительства	2.1	0,0992	65:01:0602001:248	0,0000	
3	1.528	Улично-дорожная сеть	12.0.1	0,0009	65:01:0602001:59	0,0000	Для строительства и реконструкции улично-дорожной сети
3	1.529	Улично-дорожная сеть	12.0.1	0,0007	65:01:0602001:242	0,0000	Для строительства и реконструкции улично-дорожной сети
3	1.530	Улично-дорожная сеть	12.0.1	0,0003	65:01:0602001:247	0,0000	Для строительства и реконструкции улично-дорожной сети
3	1.531	Для индивидуального жилищного строительства	2.1	0,0597	65:01:0602001:247	0,0000	
3	1.532	Для индивидуального жилищного строительства	2.1	0,1041	65:01:0602001:168	0,0000	
3	1.533	Для индивидуального жилищного строительства	2.1	0,0770	65:01:0602001:180	0,0000	
3	1.534	Для индивидуального жилищного строительства	2.1	0,0833	65:01:0602001:3	0,0000	
3	1.535	Для индивидуального жилищного строительства	2.1	0,0793	65:01:0602001:85	0,0000	
3	1.536	Улично-дорожная сеть	12.0.1	0,0019	65:01:0602001:56	0,0000	Для строительства и реконструкции улично-дорожной сети
3	1.537	Для индивидуального жилищного строительства	2.1	0,0536	65:01:0602001:205	0,0000	
3	1.538	Улично-дорожная сеть	12.0.1	0,0026	65:01:0602001:97	0,0000	Для строительства и реконструкции улично-дорожной сети
3	1.539	Для индивидуального жилищного	2.1	0,0849	65:01:0602001:124	0,0000	

№ элемента планировочной структуры	Условный номер	Вид разрешенного использования в соответствии с проектом планировки территории**	Код вида разрешенного использования в соответствии с проектом межевания**	Площадь земельного участка, га	Исходные земельные участки	Площадь территории земельного участка, обремененной сервитутом, га	Предполагаемое изъятие для государственных и муниципальных нужд
1	2	3	4	5	6	7	8
		строительства					
3	1.540	Для индивидуального жилищного строительства	2.1	0,0371	65:01:0602001:97	0,0000	
3	1.541	Для индивидуального жилищного строительства	2.1	0,0780	65:01:0602001:40	0,0000	
3	1.542	Улично-дорожная сеть	12.0.1	0,0143	65:01:0602001:40	0,0000	Для строительства и реконструкции улично-дорожной сети
3	1.543	Улично-дорожная сеть	12.0.1	0,0016	65:01:0602001:124	0,0000	Для строительства и реконструкции улично-дорожной сети
3	1.544	Улично-дорожная сеть	12.0.1	0,0017	65:01:0602001:54	0,0000	Для строительства и реконструкции улично-дорожной сети
3	1.545	Для индивидуального жилищного строительства	2.1	0,0580	65:01:0602001:54	0,0000	
3	1.546	Магазины	4.4	0,0319	65:01:0602001:277	0,0000	
3	1.547	Улично-дорожная сеть	12.0.1	0,0127	65:01:0602001:1308	0,0000	Для строительства и реконструкции улично-дорожной сети
3	1.548	Общественное питание	4.6	0,0933	65:01:0602001:61	0,0000	
3	1.549	Для индивидуального жилищного строительства	2.1	0,0792	65:01:0602001:96	0,0000	
3	1.550	Для индивидуального жилищного строительства	2.1	0,0581	65:01:0602001:143	0,0000	
12	1.551	Улично-дорожная сеть	12.0.1	0,0018	65:01:0602001:143	0,0000	Для строительства и реконструкции улично-дорожной сети
12	1.552	Улично-дорожная сеть	12.0.1	0,0580	65:01:0602002:4047	0,0000	Для строительства и реконструкции улично-дорожной сети
5	1.553	Деловое управление	4.1	0,1010	65:01:0602002:12	0,0000	
5	1.554	Среднеэтажная жилая	2.5	0,3212	65:01:0602002:4047	0,0000	

№ элемента планировочной структуры	Условный номер	Вид разрешенного использования в соответствии с проектом планировки территории**	Код вида разрешенного использования в соответствии с проектом межевания**	Площадь земельного участка, га	Исходные земельные участки	Площадь территории земельного участка, обремененной сервитутом, га	Предполагаемое изъятие для государственных и муниципальных нужд
1	2	3	4	5	6	7	8
		застройка					
5	1.555	Многоэтажная жилая застройка (высотная застройка)	2.6	0,3489	65:01:0602002:3994	0,0000	
5	1.556	Среднеэтажная жилая застройка	2.5	0,4914	65:01:0602002:4040	0,0000	
5	1.557	Деловое управление	4.1	0,2077	65:01:0602002:75	0,0000	
5	1.558	Коммунальное обслуживание	3.1	0,0137		0,0000	
5	1.559	Среднеэтажная жилая застройка	2.5	0,2935		0,0000	
5	1.560	Среднеэтажная жилая застройка	2.5	0,2624		0,0000	
5	1.561	Среднеэтажная жилая застройка	2.5	0,4137	65:01:0602002:4400	0,0000	
5	1.562	Улично-дорожная сеть	12.0.1	0,0615	65:01:0602002:4400	0,0000	Для строительства и реконструкции улично-дорожной сети
5	1.563	Дошкольное, начальное и среднее общее образование	3.5.1	3,2092	65:01:0602002:93	0,0000	
5	1.564	Улично-дорожная сеть	12.0.1	0,0637	65:01:0602002:152	0,0000	Для строительства и реконструкции улично-дорожной сети
5	1.565	Улично-дорожная сеть	12.0.1	0,4495	65:01:0602002:4812	0,0000	
5	1.566	Дошкольное, начальное и среднее общее образование	3.5.1	1,2090	65:01:0602002:81	0,0000	
5	1.567	Среднеэтажная жилая застройка	2.5	0,3306		0,0000	
5	1.568	Улично-дорожная сеть	12.0.1	0,0783		0,0000	
5	1.569	Обслуживание жилой застройки	2.7	0,0028	65:01:0602002:38	0,0000	
5	1.570	Среднеэтажная жилая	2.5	0,5655		0,0000	

№ элемента планировочной структуры	Условный номер	Вид разрешенного использования в соответствии с проектом планировки территории**	Код вида разрешенного использования в соответствии с проектом межевания**	Площадь земельного участка, га	Исходные земельные участки	Площадь территории земельного участка, обремененной сервитутом, га	Предполагаемое изъятие для государственных и муниципальных нужд
1	2	3	4	5	6	7	8
		застройка					
5	1.571	Площадки для занятий спортом	5.1.3	0,1640		0,0000	
5	1.572	Среднеэтажная жилая застройка	2.5	0,5054		0,0000	
5	1.573	Среднеэтажная жилая застройка	2.5	0,2838		0,0000	
5	1.574	Коммунальное обслуживание	3.1	0,0118		0,0000	
5	1.575	Среднеэтажная жилая застройка	2.5	0,5503	65:01:0602002:4425	0,0000	
5	1.576	Земельные участки (территории) общего пользования	12.0	0,0599	65:01:0000000:2461	0,0000	
5	1.577	Улично-дорожная сеть	12.0.1	0,0933		0,0000	
12	1.578	Улично-дорожная сеть	12.0.1	0,0044	65:01:0602002:5450	0,0000	
5	1.579	Земельные участки (территории) общего пользования	12.0	0,1027		0,0000	
-	1.580*	Улично-дорожная сеть	12.0.1	0,0673	65:01:0000000:2457	0,0000	
12	1.581	Улично-дорожная сеть	12.0.1	0,0465		0,0000	
11	1.582	Железнодорожные пути	7.1.1	0,0261	65:01:0602001:1458	0,0000	
12	1.583	Улично-дорожная сеть	12.0.1	0,3372	65:01:0602001:60	0,0000	Для строительства и реконструкции улично-дорожной сети
12	1.584	Улично-дорожная сеть	12.0.1	0,0811		0,0000	
3	1.585	Для индивидуального жилищного строительства	2.1	0,0667	65:01:0602001:251	0,0000	
3	1.586	Улично-дорожная сеть	12.0.1	0,0012	65:01:0602001:251	0,0000	Для строительства и реконструкции улично-дорожной сети
3	1.587	Для индивидуального	2.1	0,0465	65:01:0602001:250	0,0000	

№ элемента планировочной структуры	Условный номер	Вид разрешенного использования в соответствии с проектом планировки территории**	Код вида разрешенного использования в соответствии с проектом межевания**	Площадь земельного участка, га	Исходные земельные участки	Площадь территории земельного участка, обремененной сервитутом, га	Предполагаемое изъятие для государственных и муниципальных нужд
1	2	3	4	5	6	7	8
		жилищного строительства					
3	1.588	Улично-дорожная сеть	12.0.1	0,0035	65:01:0602001:250	0,0000	Для строительства и реконструкции улично-дорожной сети
3	1.589	Для индивидуального жилищного строительства	2.1	0,1332	65:01:0602001:66	0,0000	
3	1.590	Для индивидуального жилищного строительства	2.1	0,0637	65:01:0602001:1521	0,0000	
3	1.591	Для индивидуального жилищного строительства	2.1	0,0509	65:01:0602001:190	0,0000	
3	1.592	Улично-дорожная сеть	12.0.1	0,2320	65:01:0602001:264	0,0000	Для строительства и реконструкции улично-дорожной сети
3	1.593	Для индивидуального жилищного строительства	2.1	0,0290	65:01:0602001:1784	0,0000	
3	1.594	Улично-дорожная сеть	12.0.1	0,0011	65:01:0602001:190	0,0000	Для строительства и реконструкции улично-дорожной сети
3	1.595	Для индивидуального жилищного строительства	2.1	0,0554	65:01:0602001:6	0,0000	
3	1.596	Улично-дорожная сеть	12.0.1	0,1256	65:01:0602001:1849	0,0000	
3	1.597	Улично-дорожная сеть	12.0.1	0,0003	65:01:0602001:1784	0,0000	Для строительства и реконструкции улично-дорожной сети
3	1.598	Улично-дорожная сеть	12.0.1	0,0001	65:01:0602001:292	0,0000	Для строительства и реконструкции улично-дорожной сети
3	1.599	Улично-дорожная сеть	12.0.1	0,0020	65:01:0602001:299	0,0000	Для строительства и реконструкции улично-дорожной сети
3	1.600	Улично-дорожная сеть	12.0.1	0,0001	65:01:0602001:292	0,0000	Для строительства и реконструкции улично-дорожной сети
3	1.601	Для индивидуального	2.1	0,0552	65:01:0602001:292	0,0000	

№ элемента планировочной структуры	Условный номер	Вид разрешенного использования в соответствии с проектом планировки территории**	Код вида разрешенного использования в соответствии с проектом межевания**	Площадь земельного участка, га	Исходные земельные участки	Площадь территории земельного участка, обремененной сервитутом, га	Предполагаемое изъятие для государственных и муниципальных нужд
1	2	3	4	5	6	7	8
		жилищного строительства					
3	1.602	Для индивидуального жилищного строительства	2.1	0,0535		0,0000	
3	1.603	Для индивидуального жилищного строительства	2.1	0,0553		0,0000	
3	1.604	Улично-дорожная сеть	12.0.1	0,2620	65:01:0602001:1851	0,0000	
3	1.605	Для индивидуального жилищного строительства	2.1	0,0710	65:01:0602001:299	0,0000	
3	1.606	Для индивидуального жилищного строительства	2.1	0,0885	65:01:0602001:293	0,0000	
3	1.607	Для индивидуального жилищного строительства	2.1	0,0496		0,0000	
3	1.608	Для индивидуального жилищного строительства	2.1	0,0637		0,0000	
3	1.609	Для индивидуального жилищного строительства	2.1	0,0502	65:01:0602001:290	0,0000	
3	1.610	Для индивидуального жилищного строительства	2.1	0,0332	65:01:0602001:291	0,0000	
3	1.611	Улично-дорожная сеть	12.0.1	0,0028	65:01:0602001:127	0,0000	Для строительства и реконструкции улично-дорожной сети
3	1.612	Для индивидуального жилищного строительства	2.1	0,0504		0,0000	
3	1.613	Улично-дорожная сеть	12.0.1	0,1296	65:01:0602001:1852	0,0000	

№ элемента планировочной структуры	Условный номер	Вид разрешенного использования в соответствии с проектом планировки территории**	Код вида разрешенного использования в соответствии с проектом межевания**	Площадь земельного участка, га	Исходные земельные участки	Площадь территории земельного участка, обремененной сервитутом, га	Предполагаемое изъятие для государственных и муниципальных нужд
1	2	3	4	5	6	7	8
3	1.614	Улично-дорожная сеть	12.0.1	0,0001	65:01:0602001:180	0,0000	Для строительства и реконструкции улично-дорожной сети
3	1.615	Для индивидуального жилищного строительства	2.1	0,0586		0,0000	
3	1.616	Для индивидуального жилищного строительства	2.1	0,0532	65:01:0602001:93	0,0000	
3	1.617	Для индивидуального жилищного строительства	2.1	0,0852	65:01:0602001:127	0,0000	
3	1.618	Улично-дорожная сеть	12.0.1	0,0020	65:01:0602001:208	0,0000	Для строительства и реконструкции улично-дорожной сети
3	1.619	Для индивидуального жилищного строительства	2.1	0,0270	65:01:0602001:64	0,0000	
3	1.620	Для индивидуального жилищного строительства	2.1	0,0601	65:01:0602001:103	0,0000	
3	1.621	Для индивидуального жилищного строительства	2.1	0,0499	65:01:0602001:208	0,0000	
3	1.622	Для индивидуального жилищного строительства	2.1	0,0569		0,0000	
3	1.623	Для индивидуального жилищного строительства	2.1	0,0673	65:01:0602001:145	0,0000	
3	1.624	Для индивидуального жилищного строительства	2.1	0,0508	65:01:0602001:207	0,0000	
3	1.625	Для индивидуального жилищного строительства	2.1	0,0294	65:01:0602001:63	0,0000	

№ элемента планировочной структуры	Условный номер	Вид разрешенного использования в соответствии с проектом планировки территории**	Код вида разрешенного использования в соответствии с проектом межевания**	Площадь земельного участка, га	Исходные земельные участки	Площадь территории земельного участка, обремененной сервитутом, га	Предполагаемое изъятие для государственных и муниципальных нужд
1	2	3	4	5	6	7	8
		строительства					
3	1.626	Для индивидуального жилищного строительства	2.1	0,0548	65:01:0602001:186	0,0000	
3	1.627	Улично-дорожная сеть	12.0.1	0,1858	65:01:0602001:1853	0,0000	
3	1.628	Улично-дорожная сеть	12.0.1	0,0020	65:01:0602001:206	0,0000	Для строительства и реконструкции улично-дорожной сети
3	1.629	Для индивидуального жилищного строительства	2.1	0,0479		0,0000	
3	1.630	Для индивидуального жилищного строительства	2.1	0,0564	65:01:0602001:206	0,0000	
3	1.631	Улично-дорожная сеть	12.0.1	0,0005	65:01:0602001:186	0,0000	Для строительства и реконструкции улично-дорожной сети
3	1.632	Улично-дорожная сеть	12.0.1	0,0020	65:01:0602001:271	0,0000	Для строительства и реконструкции улично-дорожной сети
3	1.633	Улично-дорожная сеть	12.0.1	0,0026	65:01:0602001:77	0,0000	Для строительства и реконструкции улично-дорожной сети
3	1.634	Улично-дорожная сеть	12.0.1	0,0025	65:01:0602001:27	0,0000	Для строительства и реконструкции улично-дорожной сети
3	1.635	Для индивидуального жилищного строительства	2.1	0,0517	65:01:0602001:27	0,0000	
3	1.636	Для индивидуального жилищного строительства	2.1	0,0719	65:01:0602001:77	0,0000	
3	1.637	Для индивидуального жилищного строительства	2.1	0,0777	65:01:0602001:271	0,0000	
3	1.638	Для индивидуального жилищного строительства	2.1	0,0618	65:01:0602001:1486	0,0000	

№ элемента планировочной структуры	Условный номер	Вид разрешенного использования в соответствии с проектом планировки территории**	Код вида разрешенного использования в соответствии с проектом межевания**	Площадь земельного участка, га	Исходные земельные участки	Площадь территории земельного участка, обремененной сервитутом, га	Предполагаемое изъятие для государственных и муниципальных нужд
1	2	3	4	5	6	7	8
3	1.639	Магазины	4.4	0,0361	65:01:0602001:74	0,0000	
12	1.640	Улично-дорожная сеть	12.0.1	0,0016	65:01:0602001:74	0,0000	Для строительства и реконструкции улично-дорожной сети
12	1.641	Улично-дорожная сеть	12.0.1	0,0031	65:01:0602001:1228	0,0000	Для строительства и реконструкции улично-дорожной сети
12	1.642	Улично-дорожная сеть	12.0.1	0,0768	65:01:0602002:3979	0,0000	Для строительства и реконструкции улично-дорожной сети
5	1.643	Среднеэтажная жилая застройка	2.5	0,6335	65:01:0602002:3979	0,0000	
5	1.644	Среднеэтажная жилая застройка	2.5	0,3181		0,0000	
5	1.645	Улично-дорожная сеть	12.0.1	0,0507	65:01:0602002:4040	0,0000	Для строительства и реконструкции улично-дорожной сети
5	1.646	Среднеэтажная жилая застройка	2.5	0,3283		0,0000	
5	1.647	Улично-дорожная сеть	12.0.1	0,1843		0,0000	
5	1.649	Среднеэтажная жилая застройка	2.5	0,0003	65:01:0602002:235	0,0000	
5	1.650	Дошкольное, начальное и среднее общее образование	3.5.1	1,2396	65:01:0602002:84	0,0000	
5	1.651	Среднеэтажная жилая застройка	2.5	0,2957		0,0000	
5	1.652	Коммунальное обслуживание	3.1	0,0437	65:01:0602002:4036	0,0000	
5	1.654	Благоустройство территории	12.0.2	0,1652		0,0000	
5	1.655	Среднеэтажная жилая застройка	2.5	0,3254		0,0000	
5	1.656	Дошкольное, начальное и среднее общее образование	3.5.1	1,0859	65:01:0602002:196	0,0000	

№ элемента планировочной структуры	Условный номер	Вид разрешенного использования в соответствии с проектом планировки территории**	Код вида разрешенного использования в соответствии с проектом межевания**	Площадь земельного участка, га	Исходные земельные участки	Площадь территории земельного участка, обремененной сервитутом, га	Предполагаемое изъятие для государственных и муниципальных нужд
1	2	3	4	5	6	7	8
5	1.657	Улично-дорожная сеть	12.0.1	0,2544		0,0000	
5	1.658	Среднеэтажная жилая застройка	2.5	0,5513		0,0000	
5	1.659	Среднеэтажная жилая застройка	2.5	0,6272		0,0000	
5	1.660	Среднеэтажная жилая застройка	2.5	0,8048	65:01:0602002:4450	0,0000	
5	1.661	Среднеэтажная жилая застройка	2.5	0,5147	65:01:0602002:4938	0,0000	
5	1.662	Улично-дорожная сеть	12.0.1	0,0343		0,0000	
5	1.663	Земельные участки (территории) общего пользования	12.0	0,1722		0,0000	
12	1.664	Улично-дорожная сеть	12.0.1	0,0080	65:01:0602002:25	0,0000	Для строительства и реконструкции улично-дорожной сети
-	1.665*	Улично-дорожная сеть	12.0.1	0,0488	65:01:0602003:80	0,0000	Для строительства и реконструкции улично-дорожной сети
12	1.666	Улично-дорожная сеть	12.0.1	0,0303		0,0000	
12	1.667	Улично-дорожная сеть	12.0.1	0,0975		0,0000	
3	1.668	Улично-дорожная сеть	12.0.1	0,0366	65:01:0602001:29	0,0000	Для строительства и реконструкции улично-дорожной сети
3	1.669	Для индивидуального жилищного строительства	2.1	0,1144	65:01:0602001:1860	0,0000	
3	1.670	Улично-дорожная сеть	12.0.1	0,0060	65:01:0602001:83	0,0000	Для строительства и реконструкции улично-дорожной сети
3	1.671	Для индивидуального жилищного строительства	2.1	0,0865	65:01:0602001:83	0,0000	
3	1.672	Улично-дорожная сеть	12.0.1	0,0040	65:01:0602001:1520	0,0000	Для строительства и реконструкции улично-дорожной сети
3	1.673	Хранение	2.7.1	0,5695	65:01:0602001:228	0,0000	

№ элемента планировочной структуры	Условный номер	Вид разрешенного использования в соответствии с проектом планировки территории**	Код вида разрешенного использования в соответствии с проектом межевания**	Площадь земельного участка, га	Исходные земельные участки	Площадь территории земельного участка, обремененной сервитутом, га	Предполагаемое изъятие для государственных и муниципальных нужд
1	2	3	4	5	6	7	8
		автотранспорта					
3	1.674	Для индивидуального жилищного строительства	2.1	0,0446	65:01:0602001:1520	0,0000	
3	1.675	Для индивидуального жилищного строительства	2.1	0,0501	65:01:0602001:185	0,0000	
3	1.676	Для индивидуального жилищного строительства	2.1	0,0781	65:01:0602001:5	0,0000	
3	1.677	Улично-дорожная сеть	12.0.1	0,0019	65:01:0602001:185	0,0000	Для строительства и реконструкции улично-дорожной сети
3	1.678	Для индивидуального жилищного строительства	2.1	0,0490	65:01:0602001:7	0,0000	
3	1.679	Улично-дорожная сеть	12.0.1	0,0010	65:01:0602001:7	0,0000	Для строительства и реконструкции улично-дорожной сети
3	1.680	Для индивидуального жилищного строительства	2.1	0,0866	65:01:0602001:161	0,0000	
3	1.681	Для индивидуального жилищного строительства	2.1	0,0545	65:01:0602001:169	0,0000	
3	1.682	Для индивидуального жилищного строительства	2.1	0,1160	65:01:0602001:80	0,0000	
3	1.683	Улично-дорожная сеть	12.0.1	0,2048	65:01:0602001:1850	0,0000	
3	1.684	Улично-дорожная сеть	12.0.1	0,0004	65:01:0602001:169	0,0000	Для строительства и реконструкции улично-дорожной сети
3	1.685	Для индивидуального жилищного строительства	2.1	0,1043	65:01:0602001:296	0,0000	
3	1.686	Для индивидуального	2.1	0,0555	65:01:0602001:257	0,0000	

№ элемента планировочной структуры	Условный номер	Вид разрешенного использования в соответствии с проектом планировки территории**	Код вида разрешенного использования в соответствии с проектом межевания**	Площадь земельного участка, га	Исходные земельные участки	Площадь территории земельного участка, обремененной сервитутом, га	Предполагаемое изъятие для государственных и муниципальных нужд
1	2	3	4	5	6	7	8
		жилищного строительства					
3	1.687	Для индивидуального жилищного строительства	2.1	0,0572	65:01:0602001:188	0,0000	
3	1.688	Для индивидуального жилищного строительства	2.1	0,0380	65:01:0602001:73	0,0000	
3	1.689	Для индивидуального жилищного строительства	2.1	0,0786	65:01:0602001:71	0,0000	
3	1.690	Для индивидуального жилищного строительства	2.1	0,1035	65:01:0602001:105	0,0000	
3	1.691	Для индивидуального жилищного строительства	2.1	0,0555	65:01:0602001:244	0,0000	
3	1.692	Улично-дорожная сеть	12.0.1	0,0013	65:01:0602001:71	0,0000	Для строительства и реконструкции улично-дорожной сети
3	1.693	Для индивидуального жилищного строительства	2.1	0,0907	65:01:0602001:72	0,0000	
3	1.694	Улично-дорожная сеть	12.0.1	0,0415		0,0000	
3	1.695	Улично-дорожная сеть	12.0.1	0,0054	65:01:0602001:48	0,0000	Для строительства и реконструкции улично-дорожной сети
3	1.696	Для индивидуального жилищного строительства	2.1	0,0619	65:01:0602001:48	0,0000	
3	1.697	Для индивидуального жилищного строительства	2.1	0,0514	65:01:0602001:91	0,0000	
3	1.698	Улично-дорожная сеть	12.0.1	0,0153	65:01:0602001:91	0,0000	Для строительства и реконструкции улично-дорожной сети

№ элемента планировочной структуры	Условный номер	Вид разрешенного использования в соответствии с проектом планировки территории**	Код вида разрешенного использования в соответствии с проектом межевания**	Площадь земельного участка, га	Исходные земельные участки	Площадь территории земельного участка, обремененной сервитутом, га	Предполагаемое изъятие для государственных и муниципальных нужд
1	2	3	4	5	6	7	8
3	1.699	Служебные гаражи	4.9	0,4833	65:01:0602001:150	0,0000	
3	1.700	Улично-дорожная сеть	12.0.1	0,0489		0,0000	
3	1.701	Улично-дорожная сеть	12.0.1	0,0143	65:01:0602001:174	0,0000	Для строительства и реконструкции улично-дорожной сети
3	1.702	Для индивидуального жилищного строительства	2.1	0,0829	65:01:0602001:86	0,0000	
3	1.703	Служебные гаражи	4.9	0,0996	65:01:0602001:174	0,0000	
3	1.704	Деловое управление	4.1	0,1123	65:01:0602001:262	0,0000	
3	1.705	Малоэтажная многоквартирная жилая застройка	2.1.1	0,0993	65:01:0602001:1228	0,0000	
12	1.706	Улично-дорожная сеть	12.0.1	0,0017	65:01:0602001:262	0,0000	Для строительства и реконструкции улично-дорожной сети
12	1.707	Улично-дорожная сеть	12.0.1	0,0107	65:01:0602001:30	0,0000	Для строительства и реконструкции улично-дорожной сети
5	1.708	Магазины	4.4	0,0037	65:01:0602002:72	0,0000	
5	1.709	Улично-дорожная сеть	12.0.1	0,0477		0,0000	
5	1.710	Многоэтажная жилая застройка (высотная застройка)	2.6	0,3561		0,0000	
5	1.711	Среднеэтажная жилая застройка	2.5	0,3552		0,0000	
5	1.712	Среднеэтажная жилая застройка	2.5	0,5115	65:01:0602002:3980	0,0000	
5	1.713	Магазины	4.4	0,0197	65:01:0602002:91	0,0000	
5	1.714	Улично-дорожная сеть	12.0.1	0,2299		0,0000	
5	1.716	Улично-дорожная сеть	12.0.1	0,0003	65:01:0602002:234	0,0000	
5	1.717	Среднеэтажная жилая	2.5	0,4330		0,0000	

№ элемента планировочной структуры	Условный номер	Вид разрешенного использования в соответствии с проектом планировки территории**	Код вида разрешенного использования в соответствии с проектом межевания**	Площадь земельного участка, га	Исходные земельные участки	Площадь территории земельного участка, обремененной сервитутом, га	Предполагаемое изъятие для государственных и муниципальных нужд
1	2	3	4	5	6	7	8
		застройка					
5	1.718	Земельные участки (территории) общего пользования	12.0	0,6399		0,0000	
5	1.719	Улично-дорожная сеть	12.0.1	0,7641	65:01:0602002:6259	0,0000	
5	1.720	Улично-дорожная сеть	12.0.1	0,2167	65:01:0602002:4044	0,0000	
5	1.721	Многоэтажная жилая застройка (высотная застройка)	2.6	1,7405	65:01:0602002:54	0,0000	
5	1.722	Улично-дорожная сеть	12.0.1	0,2895	65:01:0602002:251	0,0000	Для строительства и реконструкции улично-дорожной сети
5	1.723	Многоэтажная жилая застройка (высотная застройка)	2.6	0,0510	65:01:0602002:4057	0,0000	
5	1.724	Улично-дорожная сеть	12.0.1	0,2859	65:01:0602002:43	0,0000	Для строительства и реконструкции улично-дорожной сети
5	1.725	Улично-дорожная сеть	12.0.1	0,2666	65:01:0602002:69	0,0000	Для строительства и реконструкции улично-дорожной сети
5	1.726	Многоэтажная жилая застройка (высотная застройка)	2.6	0,5099		0,0000	
5	1.727	Улично-дорожная сеть	12.0.1	0,2020	65:01:0602002:200	0,0000	Для строительства и реконструкции улично-дорожной сети
5	1.728	Коммунальное обслуживание	3.1	0,0003	65:01:0602002:237	0,0000	
5	1.729	Улично-дорожная сеть	12.0.1	0,1384	65:01:0602002:49	0,0000	Для строительства и реконструкции улично-дорожной сети
5	1.730	Среднеэтажная жилая застройка	2.5	0,5598		0,0000	
5	1.731	Улично-дорожная сеть	12.0.1	0,2665	65:01:0602002:50	0,0000	Для строительства и реконструкции улично-дорожной сети
5	1.732	Улично-дорожная сеть	12.0.1	0,1330		0,0000	

№ элемента планировочной структуры	Условный номер	Вид разрешенного использования в соответствии с проектом планировки территории**	Код вида разрешенного использования в соответствии с проектом межевания**	Площадь земельного участка, га	Исходные земельные участки	Площадь территории земельного участка, обремененной сервитутом, га	Предполагаемое изъятие для государственных и муниципальных нужд
1	2	3	4	5	6	7	8
5	1.733	Объекты торговли (торговые центры, торгово-развлекательные центры (комплексы))	4.2	0,2029	65:01:0602002:65	0,0000	
5	1.734	Благоустройство территории	12.0.2	0,3054	65:01:0602002:258	0,0000	
12	1.735	Улично-дорожная сеть	12.0.1	0,0370	65:01:0602002:4034	0,0000	
12	1.736	Улично-дорожная сеть	12.0.1	0,0090	65:01:0602002:31	0,0000	Для строительства и реконструкции улично-дорожной сети
3	1.737	Объекты дорожного сервиса	4.9.1	0,5615	65:01:0602001:29	0,0000	
3	1.738	Хранение автотранспорта	2.7.1	0,2367	65:01:0602001:260	0,0000	
3	1.739	Хранение автотранспорта	2.7.1	0,2251	65:01:0602001:303	0,0000	
3	1.740	Хранение автотранспорта, Ремонт автомобилей	2.7.1, 4.9.1.4	0,2155	65:01:0602001:273	0,0000	
3	1.741	Хранение автотранспорта, Ремонт автомобилей	2.7.1, 4.9.1.4	0,1411	65:01:0602001:272	0,0000	
3	1.742	Улично-дорожная сеть	12.0.1	0,0273		0,0000	
3	1.743	Хранение автотранспорта, Ремонт автомобилей	2.7.1, 4.9.1.4	0,2093	65:01:0602001:14	0,0000	
3	1.744	Для индивидуального жилищного строительства	2.1	0,1230	65:01:0602001:75	0,0000	
3	1.745	Для индивидуального жилищного строительства	2.1	0,0534		0,0000	
3	1.746	Для индивидуального	2.1	0,1930	65:01:0602001:2013	0,0000	

№ элемента планировочной структуры	Условный номер	Вид разрешенного использования в соответствии с проектом планировки территории**	Код вида разрешенного использования в соответствии с проектом межевания**	Площадь земельного участка, га	Исходные земельные участки	Площадь территории земельного участка, обремененной сервитутом, га	Предполагаемое изъятие для государственных и муниципальных нужд
1	2	3	4	5	6	7	8
		жилищного строительства					
3	1.747	Для индивидуального жилищного строительства	2.1	0,0936	65:01:0602001:135	0,0000	
3	1.748	Для индивидуального жилищного строительства	2.1	0,0710	65:01:0602001:57	0,0000	
3	1.749	Для индивидуального жилищного строительства	2.1	0,1012	65:01:0602001:261	0,0000	
3	1.750	Для индивидуального жилищного строительства	2.1	0,0503	65:01:0602001:36	0,0000	
3	1.751	Улично-дорожная сеть	12.0.1	0,2745		0,0000	
3	1.752	Для индивидуального жилищного строительства	2.1	0,0630	65:01:0602001:1226	0,0000	
3	1.753	Для индивидуального жилищного строительства	2.1	0,0656	65:01:0602001:139	0,0000	
3	1.754	Для индивидуального жилищного строительства	2.1	0,0880	65:01:0602001:295	0,0000	
3	1.755	Улично-дорожная сеть	12.0.1	0,1280		0,0000	
3	1.756	Для индивидуального жилищного строительства	2.1	0,1716	65:01:0602001:76	0,0000	
3	1.757	Для индивидуального жилищного строительства	2.1	0,1569	65:01:0602001:269	0,0000	
3	1.758	Магазины	4.4	0,1144	65:01:0602001:28	0,0000	

№ элемента планировочной структуры	Условный номер	Вид разрешенного использования в соответствии с проектом планировки территории**	Код вида разрешенного использования в соответствии с проектом межевания**	Площадь земельного участка, га	Исходные земельные участки	Площадь территории земельного участка, обремененной сервитутом, га	Предполагаемое изъятие для государственных и муниципальных нужд
1	2	3	4	5	6	7	8
3	1.760	Магазины	4.4	0,0497	65:01:0602001:125	0,0000	
12	1.761	Улично-дорожная сеть	12.0.1	0,0517	ранее образованный земельный участок 2	0,0000	Для строительства и реконструкции улично-дорожной сети
12	1.762	Улично-дорожная сеть	12.0.1	0,0003	65:01:0602001:125	0,0000	Для строительства и реконструкции улично-дорожной сети
12	1.763	Улично-дорожная сеть	12.0.1	0,0376	ранее образованный земельный участок 1	0,0000	Для строительства и реконструкции улично-дорожной сети
5	1.764	Среднеэтажная жилая застройка	2.5	0,6830		0,0000	
5	1.765	Среднеэтажная жилая застройка	2.5	0,3822	65:01:0602002:4031	0,0000	
5	1.766	Среднеэтажная жилая застройка	2.5	0,3768		0,0000	
5	1.767	Коммунальное обслуживание	3.1	0,0091		0,0000	
5	1.768	Среднеэтажная жилая застройка	2.5	0,3828		0,0000	
5	1.769	Предпринимательство	4.0	0,0145	65:01:0602002:90	0,0000	
5	1.771	Дошкольное, начальное и среднее общее образование	3.5.1	1,1766	65:01:0602002:92	0,0000	
5	1.772	Улично-дорожная сеть	12.0.1	0,0963	65:01:0602002:6259	0,0000	
5	1.773	Многоэтажная жилая застройка (высотная застройка)	2.6	0,1026		0,0000	
5	1.774	Улично-дорожная сеть	12.0.1	0,0804	65:01:0602002:3977	0,0000	Для строительства и реконструкции улично-дорожной сети
5	1.775	Улично-дорожная сеть	12.0.1	0,0891	65:01:0602002:3975	0,0000	Для строительства и реконструкции улично-дорожной сети
5	1.776	Коммунальное обслуживание	3.1	0,2707	65:01:0602002:11	0,0000	
5	1.777	Коммунальное	3.1	0,0342	65:01:0602002:86	0,0000	

№ элемента планировочной структуры	Условный номер	Вид разрешенного использования в соответствии с проектом планировки территории**	Код вида разрешенного использования в соответствии с проектом межевания**	Площадь земельного участка, га	Исходные земельные участки	Площадь территории земельного участка, обремененной сервитутом, га	Предполагаемое изъятие для государственных и муниципальных нужд
1	2	3	4	5	6	7	8
		обслуживание					
5	1.778	Дошкольное, начальное и среднее общее образование	3.5.1	0,2058	65:01:0602002:3976	0,0000	
5	1.779	Улично-дорожная сеть	12.0.1	0,0532	65:01:0000000:2075	0,0000	
5	1.780	Коммунальное обслуживание	3.1	0,1258	65:01:0602002:4437	0,0000	
5	1.781	Дошкольное, начальное и среднее общее образование	3.5.1	1,3856	65:01:0602002:74	0,0000	
5	1.782	Дошкольное, начальное и среднее общее образование	3.5.1	0,1100	65:01:0602002:61	0,0000	Под муниципальные нужды
5	1.783	Дошкольное, начальное и среднее общее образование	3.5.1	0,1599	65:01:0602002:4009	0,0000	Под муниципальные нужды
5	1.784	Улично-дорожная сеть	3.5.1	0,0099	65:01:0602002:29	0,0000	Для строительства и реконструкции улично-дорожной сети
5	1.785	Улично-дорожная сеть	12.0.1	0,0062	65:01:0602002:252	0,0000	Для строительства и реконструкции улично-дорожной сети
5	1.786	Улично-дорожная сеть	12.0.1	0,2769	65:01:0602002:4462	0,0000	
5	1.787	Ремонт автомобилей	4.9.1.4	0,0361	65:01:0602002:87	0,0000	
5	1.788	Ремонт автомобилей	4.9.1.4	0,1260	65:01:0602002:252	0,0000	
5	1.789	Среднеэтажная жилая застройка	2.5	0,1957	65:01:0602002:4449	0,0000	Под муниципальные нужды
5	1.790	Среднеэтажная жилая застройка	2.5	0,0103	65:01:0602002:4466	0,0000	Под муниципальные нужды
5	1.791	Среднеэтажная жилая застройка	2.5	0,2180	65:01:0602002:80	0,0000	Под муниципальные нужды
5	1.792	Среднеэтажная жилая застройка	2.5	0,0072	65:01:0602002:4463	0,0000	Под муниципальные нужды
5	1.793	Многоэтажная жилая	2.6	1,9950	65:01:0602002:4433	0,0000	

№ элемента планировочной структуры	Условный номер	Вид разрешенного использования в соответствии с проектом планировки территории**	Код вида разрешенного использования в соответствии с проектом межевания**	Площадь земельного участка, га	Исходные земельные участки	Площадь территории земельного участка, обремененной сервитутом, га	Предполагаемое изъятие для государственных и муниципальных нужд
1	2	3	4	5	6	7	8
		застройка (высотная застройка)					
5	1.794	Многоэтажная жилая застройка (высотная застройка)	2.6	0,3916	65:01:0602002:226	0,0000	
5	1.795	Улично-дорожная сеть	12.0.1	0,2477	65:01:0602002:257	0,0000	
-	1.796*	Улично-дорожная сеть	12.0.1	1,2356	65:01:0000000:1352	0,0000	
-	1.797*	Улично-дорожная сеть	12.0.1	0,0089	65:01:0602003:68	0,0000	Для строительства и реконструкции улично-дорожной сети
3	1.798	Улично-дорожная сеть	12.0.1	0,3258		0,0000	
3	1.799	Малоэтажная многоквартирная жилая застройка	2.1.1	0,1361	65:01:0602001:39	0,0000	
3	1.800	Малоэтажная многоквартирная жилая застройка	2.1.1	0,1149		0,0000	
3	1.801	Малоэтажная многоквартирная жилая застройка	2.1.1	0,1424	65:01:0602001:1484	0,0000	
3	1.802	Для индивидуального жилищного строительства	2.1	0,1722		0,0000	
3	1.803	Малоэтажная многоквартирная жилая застройка	2.1.1	0,1582		0,0000	
3	1.804	Хранение автотранспорта	2.7.1	0,2297	65:01:0602001:221	0,0000	
3	1.805	Хранение автотранспорта	2.7.1	0,1532	65:01:0602001:13	0,0000	
3	1.806	Площадки для занятий спортом	5.1.3	0,4704	65:01:0602001:33	0,0000	
3	1.807	Улично-дорожная сеть	12.0.1	0,0237		0,0000	

№ элемента планировочной структуры	Условный номер	Вид разрешенного использования в соответствии с проектом планировки территории**	Код вида разрешенного использования в соответствии с проектом межевания**	Площадь земельного участка, га	Исходные земельные участки	Площадь территории земельного участка, обремененной сервитутом, га	Предполагаемое изъятие для государственных и муниципальных нужд
1	2	3	4	5	6	7	8
3	1.808	Улично-дорожная сеть	12.0.1	0,0206		0,0000	
12	1.809	Улично-дорожная сеть	12.0.1	0,0422	ранее образованный земельный участок 3	0,0000	Для строительства и реконструкции улично-дорожной сети
12	1.810	Улично-дорожная сеть	12.0.1	0,0063	65:01:0602002:2	0,0000	Для строительства и реконструкции улично-дорожной сети
5	1.811	Многоэтажная жилая застройка (высотная застройка)	2.6	0,1023		0,0000	
5	1.812	Многоэтажная жилая застройка (высотная застройка)	2.6	0,0909		0,0000	
5	1.814	Улично-дорожная сеть	12.0.1	0,1296		0,0000	
5	1.815	Среднеэтажная жилая застройка	2.5	0,2452	65:01:0602002:3978	0,0000	
5	1.816	Улично-дорожная сеть	12.0.1	0,0224	65:01:0602002:3978	0,0000	Для строительства и реконструкции улично-дорожной сети
5	1.817	Коммунальное обслуживание	3.1	0,0014		0,0000	
5	1.818	Коммунальное обслуживание	3.1	0,0013	65:01:0602002:236	0,0000	
5	1.819	Многоэтажная жилая застройка (высотная застройка)	2.6	0,2142	65:01:0602002:4029	0,0000	
5	1.820	Многоэтажная жилая застройка (высотная застройка)	2.6	0,2235		0,0000	
5	1.821	Среднеэтажная жилая застройка	2.5	0,4440	65:01:0602002:4046	0,0000	
5	1.822	Среднеэтажная жилая застройка	2.5	0,1302		0,0000	
5	1.823	Хранение автотранспорта	2.7.1	0,1184	65:01:0602002:4073	0,0000	

№ элемента планировочной структуры	Условный номер	Вид разрешенного использования в соответствии с проектом планировки территории**	Код вида разрешенного использования в соответствии с проектом межевания**	Площадь земельного участка, га	Исходные земельные участки	Площадь территории земельного участка, обремененной сервитутом, га	Предполагаемое изъятие для государственных и муниципальных нужд
1	2	3	4	5	6	7	8
5	1.824	Улично-дорожная сеть	12.0.1	0,1569		0,0000	
5	1.825	Улично-дорожная сеть	12.0.1	0,0582		0,0000	
5	1.826	Улично-дорожная сеть	12.0.1	0,0263		0,0000	
5	1.827	Среднеэтажная жилая застройка	2.5	0,1289		0,0000	
5	1.828	Среднеэтажная жилая застройка	2.5	0,1499	65:01:0602002:250	0,0000	
5	1.829	Магазины	4.4	0,0969	65:01:0602002:115	0,0000	
5	1.830	Улично-дорожная сеть	12.0.1	0,0147	65:01:0000000:2056	0,0000	
5	1.831	Магазины	4.4	0,0564	65:01:0602002:224	0,0000	
5	1.832	Улично-дорожная сеть	12.0.1	0,0122		0,0000	
5	1.833	Ремонт автомобилей	4.9.1.4	0,0349		0,0000	
5	1.834	Дошкольное, начальное и среднее общее образование	3.5.1	0,8675	65:01:0602002:74	0,0000	
5	1.835	Улично-дорожная сеть	12.0.1	0,0641	65:01:0602002:74	0,0000	
5	1.836	Среднеэтажная жилая застройка	2.5	0,9234	65:01:0602002:74	0,0000	
5	1.837	Улично-дорожная сеть	12.0.1	0,0001	65:01:0602002:74	0,0000	Для строительства и реконструкции улично-дорожной сети
5	1.838	Среднеэтажная жилая застройка	2.5	0,0615	65:01:0602002:4446	0,0000	Под муниципальные нужды
5	1.841	Среднеэтажная жилая застройка	2.5	0,0867	ранее образованный земельный участок 6	0,0000	Под муниципальные нужды
5	1.842	Среднеэтажная жилая застройка	2.5	0,0574	ранее образованный земельный участок 7	0,0000	Под муниципальные нужды
5	1.844	Улично-дорожная сеть	12.0.1	0,0820	65:01:0602002:79	0,0000	Для строительства и реконструкции улично-дорожной сети
5	1.846	Улично-дорожная сеть	12.0.1	0,2500	65:01:0602002:223	0,0000	Для строительства и реконструкции

№ элемента планировочной структуры	Условный номер	Вид разрешенного использования в соответствии с проектом планировки территории**	Код вида разрешенного использования в соответствии с проектом межевания**	Площадь земельного участка, га	Исходные земельные участки	Площадь территории земельного участка, обремененной сервитутом, га	Предполагаемое изъятие для государственных и муниципальных нужд
1	2	3	4	5	6	7	8
							улично-дорожной сети
12	1.847	Улично-дорожная сеть	12.0.1	0,0059	65:01:0602002:4433	0,0000	Для строительства и реконструкции улично-дорожной сети
12	1.848	Улично-дорожная сеть	12.0.1	0,0278	65:01:0602002:4434	0,0000	Для строительства и реконструкции улично-дорожной сети
5	1.849	Магазины	4.4	0,2995	65:01:0602002:226	0,0000	
5	1.850	Многоэтажная жилая застройка (высотная застройка)	2.6	0,2599	65:01:0602002:226	0,0000	
-	1.851*	Улично-дорожная сеть	12.0.1	0,0081	65:01:0602003:6	0,0000	Для строительства и реконструкции улично-дорожной сети
-	1.852*	Улично-дорожная сеть	12.0.1	1,5755	65:01:0000000:2056	0,0000	
3	1.853	Склады	6.9	0,6205	65:01:0602001:22	0,0000	
3	1.854	Склады	6.9	0,5476	65:01:0602001:276	0,0000	
12	1.855	Улично-дорожная сеть	12.0.1	0,1738	65:01:0602001:17	0,0000	Для строительства и реконструкции улично-дорожной сети
3	1.856	Склады	6.9	2,5155	65:01:0602001:84	0,0000	
3	1.858	Автомобильные мойки, Ремонт автомобилей	4.9.1.3, 4.9.1.4	0,1699	65:01:0602001:1713	0,0000	
3	1.859	Земельные участки (территории) общего пользования	12.0	0,1032	65:01:0602001:62	0,0000	
5	1.861	Магазины	4.4	0,0605	65:01:0602002:133	0,0000	
12	1.862	Улично-дорожная сеть	12.0.1	0,1329	65:01:0602002:4441	0,0000	Для строительства и реконструкции улично-дорожной сети
5	1.863	Магазины	4.4	0,1250	65:01:0602002:254	0,0000	
5	1.864	Магазины	4.4	0,0620	65:01:0602002:228	0,0000	
5	1.865	Многоэтажная жилая застройка (высотная застройка)	2.6	0,2142	65:01:0602002:4063	0,0000	

№ элемента планировочной структуры	Условный номер	Вид разрешенного использования в соответствии с проектом планировки территории**	Код вида разрешенного использования в соответствии с проектом межевания**	Площадь земельного участка, га	Исходные земельные участки	Площадь территории земельного участка, обремененной сервитутом, га	Предполагаемое изъятие для государственных и муниципальных нужд
1	2	3	4	5	6	7	8
5	1.866	Магазины	4.4	0,0919	65:01:0602002:53	0,0000	
12	1.867	Улично-дорожная сеть	12.0.1	0,0083	65:01:0602002:26	0,0000	Для строительства и реконструкции улично-дорожной сети
12	1.868	Улично-дорожная сеть	12.0.1	0,0003		0,0000	
5	1.869	Улично-дорожная сеть	12.0.1	0,1199		0,0000	
12	1.870	Улично-дорожная сеть	12.0.1	0,0590	65:01:0602005:44	0,0000	
5	1.871	Среднеэтажная жилая застройка	2.5	0,1514	65:01:0602002:85	0,0000	
12	1.872	Улично-дорожная сеть	12.0.1	0,0464		0,0000	
5	1.873	Предпринимательство	4.0	0,0311	65:01:0602002:21	0,0000	
12	1.874	Улично-дорожная сеть	12.0.1	0,0036	65:01:0602002:21	0,0000	Для строительства и реконструкции улично-дорожной сети
12	1.875	Улично-дорожная сеть	12.0.1	0,1411	65:01:0000000:2075	0,0000	Для строительства и реконструкции улично-дорожной сети
5	1.876	Среднеэтажная жилая застройка	2.5	0,1778		0,0000	
12	1.877	Улично-дорожная сеть	12.0.1	4,3032		0,0000	
12	1.878	Улично-дорожная сеть	12.0.1	0,0097	65:01:0602005:86	0,0000	Для строительства и реконструкции улично-дорожной сети
5	1.879	Среднеэтажная жилая застройка	2.5	0,0057		0,0000	
5	1.880	Магазины	4.4	0,0194	65:01:0602002:6381	0,0000	
12	1.881	Улично-дорожная сеть	12.0.1	0,0044	65:01:0602002:95	0,0000	Для строительства и реконструкции улично-дорожной сети
7	1.882	Магазины	4.4	0,0533	65:01:0602005:1298	0,0000	
12	1.883	Улично-дорожная сеть	12.0.1	0,0052	65:01:0602005:85	0,0000	Для строительства и реконструкции улично-дорожной сети
5	1.884	Магазины	4.4	0,0917	65:01:0602002:16	0,0000	

№ элемента планировочной структуры	Условный номер	Вид разрешенного использования в соответствии с проектом планировки территории**	Код вида разрешенного использования в соответствии с проектом межевания**	Площадь земельного участка, га	Исходные земельные участки	Площадь территории земельного участка, обремененной сервитутом, га	Предполагаемое изъятие для государственных и муниципальных нужд
1	2	3	4	5	6	7	8
5	1.885	Улично-дорожная сеть	12.0.1	0,0607		0,0000	
7	1.886	Объекты дорожного сервиса, Склады	4.9.1, 6.9	0,1419	65:01:0602005:13	0,0000	
7	1.887	Объекты дорожного сервиса, Склады	4.9.1, 6.9	0,0302	65:01:0602005:1659	0,0000	
12	1.888	Улично-дорожная сеть	12.0.1	0,1290	65:01:0602005:15	0,0000	Для строительства и реконструкции улично-дорожной сети
5	1.889	Ремонт автомобилей	4.9.1.4	0,2112	65:01:0602002:231	0,0000	
12	1.890	Улично-дорожная сеть	12.0.1	0,0148	65:01:0602002:231	0,0000	Для строительства и реконструкции улично-дорожной сети
12	1.891	Улично-дорожная сеть	12.0.1	0,0140	65:01:0602002:3	0,0000	Для строительства и реконструкции улично-дорожной сети
12	1.892	Улично-дорожная сеть	12.0.1	0,0064	65:01:0602002:56	0,0000	Для строительства и реконструкции улично-дорожной сети
5	1.893	Ремонт автомобилей	4.9.1.4	0,1296	65:01:0602002:56	0,0000	
7	1.894	Магазины	4.4	0,0080	65:01:0602005:281	0,0000	
7	1.895	Магазины	4.4	0,0390	65:01:0602005:273	0,0000	
7	1.896	Улично-дорожная сеть	12.0.1	0,0328		0,0000	
12	1.897	Улично-дорожная сеть	12.0.1	0,0020	65:01:0602005:273	0,0000	Для строительства и реконструкции улично-дорожной сети
12	1.898	Улично-дорожная сеть	12.0.1	0,0397	65:01:0602005:287	0,0000	Для строительства и реконструкции улично-дорожной сети
7	1.899	Магазины	4.4	0,0142	65:01:0602005:287	0,0000	
12	1.900	Улично-дорожная сеть	12.0.1	0,0000		0,0000	
7	1.901	Заправка транспортных средств	4.9.1.1	0,3262	65:01:0602005:3	0,0000	
12	1.902	Улично-дорожная сеть	12.0.1	0,0288	65:01:0602005:3	0,0000	Для строительства и реконструкции улично-дорожной сети
12	1.903	Улично-дорожная сеть	12.0.1	0,0710	65:01:0602002:74	0,0000	

№ элемента планировочной структуры	Условный номер	Вид разрешенного использования в соответствии с проектом планировки территории**	Код вида разрешенного использования в соответствии с проектом межевания**	Площадь земельного участка, га	Исходные земельные участки	Площадь территории земельного участка, обремененной сервитутом, га	Предполагаемое изъятие для государственных и муниципальных нужд
1	2	3	4	5	6	7	8
7	1.904	Объекты дорожного сервиса	4.9.1	0,0122	65:01:0602005:105	0,0000	
7	1.905	Улично-дорожная сеть	12.0.1	0,0846		0,0000	
7	1.906	Ремонт автомобилей	4.9.1.4	0,0063	65:01:0602005:222	0,0000	
7	1.907	Объекты дорожного сервиса	4.9.1	0,0115	65:01:0602005:225	0,0000	
7	1.908	Ремонт автомобилей	4.9.1.4	0,0116	65:01:0602005:1691	0,0000	
7	1.909	Ремонт автомобилей	4.9.1.4	0,0065	65:01:0602005:1691	0,0000	
7	1.910	Деловое управление	4.1	1,5773	65:01:0602005:131	0,0000	
7	1.911	Деловое управление	4.1	0,0101	65:01:0602005:1290	0,0000	
7	1.912	Деловое управление	4.1	0,2699	65:01:0602005:41	0,0000	
12	1.913	Улично-дорожная сеть	12.0.1	0,0454	65:01:0602005:41	0,0000	Для строительства и реконструкции улично-дорожной сети
12	1.914	Улично-дорожная сеть	12.0.1	0,0323	65:01:0602005:1615	0,0000	Для строительства и реконструкции улично-дорожной сети
7	1.915	Деловое управление	4.1	0,1518	65:01:0602005:1615	0,0000	
7	1.916	Деловое управление	4.1	0,2873	65:01:0602005:254	0,0000	
7	1.917	Благоустройство территории	12.0.2	0,2715		0,0000	
11	1.918	Железнодорожные пути	7.1.1	3,0039	65:01:0602001:267	0,0000	
6	1.919	Улично-дорожная сеть	12.0.1	0,1517	65:01:0602001:1299	0,0000	Для строительства и реконструкции улично-дорожной сети
12	1.920	Улично-дорожная сеть	12.0.1	0,1195	65:01:0602001:302	0,0000	Для строительства и реконструкции улично-дорожной сети
12	1.921	Улично-дорожная сеть	12.0.1	0,0410	65:01:0602001:300	0,0000	Для строительства и реконструкции улично-дорожной сети
6	1.922	Улично-дорожная сеть	12.0.1	0,0990	65:01:0602001:2032	0,0000	
6	1.923	Склады	6.9	0,2496	65:01:0602001:2032	0,0000	

№ элемента планировочной структуры	Условный номер	Вид разрешенного использования в соответствии с проектом планировки территории**	Код вида разрешенного использования в соответствии с проектом межевания**	Площадь земельного участка, га	Исходные земельные участки	Площадь территории земельного участка, обремененной сервитутом, га	Предполагаемое изъятие для государственных и муниципальных нужд
1	2	3	4	5	6	7	8
6	1.924	Склады	6.9	0,8064	65:01:0602001:1723	0,0000	
12	1.925	Улично-дорожная сеть	12.0.1	0,3971	65:01:0602001:301	0,0000	Для строительства и реконструкции улично-дорожной сети
6	1.926	Ремонт автомобилей	4.9.1.4	0,1049	65:01:0602001:99	0,0000	Для строительства и реконструкции улично-дорожной сети
6	1.927	Деловое управление	4.1	0,1865	65:01:0602001:1776	0,0000	
6	1.928	Ремонт автомобилей	4.9.1.4	0,0889	65:01:0602001:230	0,0000	
6	1.929	Ремонт автомобилей	4.9.1.4	0,1680	65:01:0602001:278	0,0000	Для строительства и реконструкции улично-дорожной сети
6	1.930	Производственная деятельность	6.0	0,2257	65:01:0602001:1300	0,0000	
6	1.931	Улично-дорожная сеть	12.0.1	0,3871		0,0000	
6	1.932	Ремонт автомобилей	4.9.1.4	0,0632		0,0000	
6	1.933	Магазины	4.4	0,0213	65:01:0602001:46	0,0000	
6	1.934	Деловое управление	4.1	0,2018	65:01:0602001:1657	0,0000	
6	1.937	Улично-дорожная сеть	12.0.1	0,0800	65:01:0602001:41	0,0000	Для строительства и реконструкции улично-дорожной сети
12	1.938	Улично-дорожная сеть	12.0.1	0,0000	65:01:0602001:1657	0,0000	Для строительства и реконструкции улично-дорожной сети
6	1.939	Улично-дорожная сеть	12.0.1	0,0800	65:01:0602001:42	0,0000	Для строительства и реконструкции улично-дорожной сети
7	1.940	Ремонт автомобилей	4.9.1.4	0,0344	65:01:0602005:279	0,0000	
12	1.941	Улично-дорожная сеть	12.0.1	0,0148	65:01:0602005:279	0,0000	Для строительства и реконструкции улично-дорожной сети
7	1.942	Благоустройство территории	12.0.2	0,3267		0,0000	
7	1.943	Ремонт автомобилей	4.9.1.4	0,4729	65:01:0602005:280	0,0000	
12	1.944	Улично-дорожная сеть	12.0.1	0,0012	65:01:0602005:57	0,0000	Для строительства и реконструкции улично-дорожной сети

№ элемента планировочной структуры	Условный номер	Вид разрешенного использования в соответствии с проектом планировки территории**	Код вида разрешенного использования в соответствии с проектом межевания**	Площадь земельного участка, га	Исходные земельные участки	Площадь территории земельного участка, обремененной сервитутом, га	Предполагаемое изъятие для государственных и муниципальных нужд
1	2	3	4	5	6	7	8
7	1.945	Благоустройство территории	12.0.2	0,0006	65:01:0602005:57	0,0000	
7	1.946	Ремонт автомобилей	4.9.1.4	0,1723	65:01:0602005:228	0,0000	
7	1.947	Магазины	4.4	0,2676	65:01:0602005:9	0,0000	
7	1.948	Хранение автотранспорта	2.7.1	1,5082	65:01:0602005:95	0,0000	
7	1.949	Магазины	4.4	0,5106	65:01:0602005:87	0,0000	
7	1.950	Магазины	4.4	0,2384	65:01:0602005:88	0,0000	
7	1.951	Магазины	4.4	0,0304	65:01:0602005:1664	0,0000	
7	1.952	Объекты дорожного сервиса, Склады	4.9.1, 6.9	0,0588	65:01:0602005:1667	0,0000	
7	1.953	Объекты дорожного сервиса, Склады	4.9.1, 6.9	0,3622	65:01:0602005:1660	0,0000	
7	1.954	Объекты дорожного сервиса, Склады	4.9.1, 6.9	0,0673	65:01:0602005:1668	0,0000	
7	1.955	Объекты дорожного сервиса, Склады	4.9.1, 6.9	0,0660	65:01:0602005:1665	0,0000	
7	1.956	Объекты дорожного сервиса, Склады	4.9.1, 6.9	0,0391	65:01:0602005:1670	0,0000	
7	1.957	Объекты дорожного сервиса, Склады	4.9.1, 6.9	0,0233	65:01:0602005:1666	0,0000	
7	1.958	Объекты дорожного сервиса, Склады	4.9.1, 6.9	0,3097	65:01:0602005:1662	0,0000	
7	1.959	Объекты дорожного сервиса, Склады	4.9.1, 6.9	0,0728	65:01:0602005:1663	0,0000	
7	1.960	Объекты дорожного сервиса, Склады	4.9.1, 6.9	0,3758	65:01:0602005:1661	0,0000	
7	1.961	Предпринимательство	4.0	0,2095	65:01:0602005:1669	0,0000	
7	1.962	Объекты дорожного сервиса, Склады	4.9.1, 6.9	0,1739	65:01:0602005:30	0,0000	

№ элемента планировочной структуры	Условный номер	Вид разрешенного использования в соответствии с проектом планировки территории**	Код вида разрешенного использования в соответствии с проектом межевания**	Площадь земельного участка, га	Исходные земельные участки	Площадь территории земельного участка, обремененной сервитутом, га	Предполагаемое изъятие для государственных и муниципальных нужд
1	2	3	4	5	6	7	8
7	1.963	Склады	6.9	0,1146	65:01:0602005:1284	0,0000	
7	1.964	Деловое управление	4.1	0,9041	65:01:0602005:106	0,0058	
7	1.965	Улично-дорожная сеть	12.0.1	0,1261		0,0000	
7	1.966	Производственная деятельность	6.0	1,4053	65:01:0602005:114	0,0000	
7	1.967	Производственная деятельность	6.0	0,0831	65:01:0602005:4	0,0000	
7	1.968	Деловое управление	4.1	0,3431	65:01:0602005:32	0,0000	
7	1.969	Деловое управление	4.1	0,4416	65:01:0602005:255	0,0000	
7	1.970	Деловое управление	4.1	0,7003	65:01:0602005:23	0,0000	
7	1.971	Гостиничное обслуживание, магазины	4.7, 4.4	0,4023	65:01:0602005:109	0,0000	
7	1.972	Благоустройство территории	12.0.2	0,0351		0,0000	
7	1.973	Объекты дорожного сервиса	4.9.1	0,0989	65:01:0602005:28	0,0000	
12	1.974	Улично-дорожная сеть	12.0.1	0,0443	65:01:0602005:28	0,0000	Для строительства и реконструкции улично-дорожной сети
6	1.975	Ремонт автомобилей	4.9.1.4	0,1246	65:01:0602001:8	0,0000	
6	1.976	Склады	6.9	0,1526	65:01:0602001:1722	0,0000	
6	1.977	Коммунальное обслуживание	3.1	0,1091	65:01:0602001:19	0,0000	
6	1.978	Заправка транспортных средств	4.9.1.1	0,3032	65:01:0602001:1477	0,0000	
6	1.979	Магазины	4.4	0,0737	65:01:0602001:305	0,0000	
12	1.980	Улично-дорожная сеть	12.0.1	0,0013	65:01:0602001:305	0,0000	Для строительства и реконструкции улично-дорожной сети
7	1.981	Служебные гаражи	4.9	0,1344	65:01:0602005:1598	0,0000	

№ элемента планировочной структуры	Условный номер	Вид разрешенного использования в соответствии с проектом планировки территории**	Код вида разрешенного использования в соответствии с проектом межевания**	Площадь земельного участка, га	Исходные земельные участки	Площадь территории земельного участка, обремененной сервитутом, га	Предполагаемое изъятие для государственных и муниципальных нужд
1	2	3	4	5	6	7	8
7	1.982	Объекты торговли (торговые центры, торгово-развлекательные центры (комплексы))	4.2	0,3151	65:01:0602005:1577	0,0000	
7	1.983	Служебные гаражи	4.9	0,0273	65:01:0602005:1599	0,0000	
7	1.984	Улично-дорожная сеть	12.0.1	0,0722		0,0000	
7	1.985	Хранение автотранспорта	2.7.1	0,0667	65:01:0602005:74	0,0000	
7	1.986	Склады	6.9	0,8863	65:01:0602005:224	0,0000	
7	1.987	Деловое управление	4.1	0,8168	65:01:0602005:33	0,0000	
7	1.988	Деловое управление	4.1	0,1825	65:01:0602005:234	0,0000	
7	1.989	Улично-дорожная сеть	12.0.1	0,0638		0,0000	
7	1.990	Деловое управление	4.1	0,1045	65:01:0602005:1288	0,0000	
7	1.991	Улично-дорожная сеть	12.0.1	0,1234		0,0000	
6	1.992	Хранение автотранспорта	2.7.1	0,4932	65:01:0602001:2010	0,0000	
6	1.993	Хранение автотранспорта	2.7.1	0,0709	65:01:0602001:1227	0,0097	
6	1.994	Склады	6.9	0,1240	65:01:0602001:37	0,0000	
6	1.995	Объекты дорожного сервиса	4.9.1	2,9078	65:01:0602001:12	0,0000	
6	1.996	Хранение автотранспорта	2.7.1	0,1036	65:01:0602001:254	0,0000	
6	1.997	Ремонт автомобилей	4.9.1.4	0,0863	65:01:0602001:89	0,0000	
6	1.998	Ремонт автомобилей	4.9.1.4	0,1635	65:01:0602001:166	0,0000	
6	1.1877	Ремонт автомобилей	3.1	0,1413	65:01:0602001:87	0,0000	
6	1.1000	Ремонт автомобилей	4.9.1.4	0,1216	65:01:0602001:245	0,0026	

№ элемента планировочной структуры	Условный номер	Вид разрешенного использования в соответствии с проектом планировки территории**	Код вида разрешенного использования в соответствии с проектом межевания**	Площадь земельного участка, га	Исходные земельные участки	Площадь территории земельного участка, обремененной сервитутом, га	Предполагаемое изъятие для государственных и муниципальных нужд
1	2	3	4	5	6	7	8
6	1.1001	Ремонт автомобилей	4.9.1.4	0,1051	65:01:0602001:24	0,0167	
6	1.1002	Ремонт автомобилей	4.9.1.4	0,0713	65:01:0602001:90	0,0029	
6	1.1003	Улично-дорожная сеть	12.0.1	0,0098		0,0000	
6	1.1004	Ремонт автомобилей	4.9.1.4	0,0999	65:01:0602001:88	0,0095	
12	1.1005	Улично-дорожная сеть	12.0.1	0,0116	65:01:0602005:288	0,0000	Для строительства и реконструкции улично-дорожной сети
12	1.1006	Улично-дорожная сеть	12.0.1	0,0145	65:01:0602005:289	0,0000	Для строительства и реконструкции улично-дорожной сети
7	1.1007	Улично-дорожная сеть	12.0.1	0,1173		0,0000	
7	1.1008	Магазины	4.4	0,3384	65:01:0602005:289	0,0000	
7	1.1009	Магазины	4.4	0,0889	65:01:0602005:177	0,0000	
7	1.1010	Здравоохранение	3.4	1,3369	65:01:0602005:1619	0,0000	
7	1.1011	Склады	6.9	0,6211	65:01:0602005:11	0,0000	
7	1.1012	Деловое управление	4.1	1,9435	65:01:0602005:81	0,0000	
7	1.1013	Деловое управление	4.1	0,0753	65:01:0602005:97	0,0000	
7	1.1014	Улично-дорожная сеть	12.0.1	0,0437		0,0000	
6	1.1015	Хранение автотранспорта	2.7.1	0,1420	65:01:0602001:294	0,0000	
6	1.1016	Улично-дорожная сеть	12.0.1	0,2098		0,0000	
6	1.1017	Хранение автотранспорта	2.7.1	0,1227		0,0000	
6	1.1018	Производственная деятельность	6.0	0,2879	65:01:0602001:58	0,0484	
6	1.1019	Склады	6.9	0,6814	65:01:0602001:26	0,0000	
6	1.1020	Служебные гаражи	4.9	0,0228	65:01:0602001:1485	0,0018	
6	1.1021	Хранение автотранспорта	2.7.1	0,4697	65:01:0602001:225	0,0000	

№ элемента планировочной структуры	Условный номер	Вид разрешенного использования в соответствии с проектом планировки территории**	Код вида разрешенного использования в соответствии с проектом межевания**	Площадь земельного участка, га	Исходные земельные участки	Площадь территории земельного участка, обремененной сервитутом, га	Предполагаемое изъятие для государственных и муниципальных нужд
1	2	3	4	5	6	7	8
12	1.1022	Улично-дорожная сеть	12.0.1	0,1125	65:01:0602001:31	0,0000	Для строительства и реконструкции улично-дорожной сети
12	1.1023	Улично-дорожная сеть	12.0.1	0,0109	65:01:0602005:45	0,0000	Для строительства и реконструкции улично-дорожной сети
7	1.1024	Магазины	4.4	0,1999	65:01:0602005:288	0,0000	
7	1.1025	Заправка транспортных средств	4.9.1.1	0,5891	65:01:0602005:45	0,0000	
7	1.1026	Ритуальная деятельность	12.1	24,5671	65:01:0602005:1596	0,0000	
7	1.1027	Здравоохранение	3.4	2,7672	65:01:0602005:1608	0,0000	
6	1.1028	Хранение автотранспорта	2.7.1	0,4144	65:01:0602001:9	0,0000	
6	1.1029	Хранение автотранспорта	2.7.1	0,3609	65:01:0602001:95	0,0000	
6	1.1030	Коммунальное обслуживание	3.1	0,0047	65:01:0602001:304	0,0000	
6	1.1031	Улично-дорожная сеть	12.0.1	0,3925		0,0000	
6	1.1034	Улично-дорожная сеть	12.0.1	0,0113	65:01:0602001:1661	0,0000	
6	1.1035	Улично-дорожная сеть	12.0.1	0,2962	65:01:0602001:120	0,0000	Для строительства и реконструкции улично-дорожной сети
6	1.1036	Улично-дорожная сеть	12.0.1	1,0390	65:01:0602001:266	0,0034	Для строительства и реконструкции улично-дорожной сети
7	1.1037	Ремонт автомобилей	4.9.1.4	0,1518	65:01:0602005:1616	0,0000	
7	1.1038	Ремонт автомобилей	4.9.1.4	0,0617	65:01:0602005:1898	0,0000	
7	1.1039	Ремонт автомобилей	4.9.1.4	0,1503	65:01:0602005:93	0,0000	
7	1.1040	Ремонт автомобилей	4.9.1.4	0,0651	65:01:0602005:1898	0,0000	
7	1.1041	Улично-дорожная сеть	12.0.1	0,2377		0,0000	
7	1.1042	Ремонт автомобилей	4.9.1.4	0,1198	65:01:0602005:1898	0,0000	

№ элемента планировочной структуры	Условный номер	Вид разрешенного использования в соответствии с проектом планировки территории**	Код вида разрешенного использования в соответствии с проектом межевания**	Площадь земельного участка, га	Исходные земельные участки	Площадь территории земельного участка, обремененной сервитутом, га	Предполагаемое изъятие для государственных и муниципальных нужд
1	2	3	4	5	6	7	8
7	1.1043	Ремонт автомобилей	4.9.1.4	0,7011	65:01:0602005:1294	0,0000	
7	1.1044	Здравоохранение	3.4	0,8663	65:01:0602005:107	0,0000	
6	1.1045	Хранение автотранспорта	2.7.1	0,6248	65:01:0602001:79	0,0000	
6	1.1046	Хранение автотранспорта	2.7.1	0,2220	65:01:0602001:118	0,0000	
6	1.1047	Ремонт автомобилей	4.9.1.4	0,0514	65:01:0602001:34	0,0000	
6	1.1048	Ремонт автомобилей	4.9.1.4	0,0244	65:01:0602001:23	0,0000	
6	1.1051	Улично-дорожная сеть	12.0.1	0,0847	65:01:0602001:2031	0,0000	Для строительства и реконструкции улично-дорожной сети
6	1.1052	Улично-дорожная сеть	12.0.1	0,2541	65:01:0602001:32	0,0000	Для строительства и реконструкции улично-дорожной сети
7	1.1053	Ремонт автомобилей	4.9.1.4	0,0104	65:01:0602005:245	0,0000	
7	1.1054	Ремонт автомобилей	4.9.1.4	0,0800	65:01:0602005:135	0,0000	
7	1.1055	Ремонт автомобилей	4.9.1.4	0,7356	65:01:0602005:249	0,0000	
7	1.1056	Склады	6.9	1,5846	65:01:0602005:1696	0,0000	
7	1.1057	Благоустройство территории	12.0.2	1,6946		0,0000	
7	1.1058	Здравоохранение	3.4	0,3118	65:01:0602005:1685	0,0000	
7	1.1059	Благоустройство территории	12.0.2	0,1424		0,0000	
7	1.1060	Служебные гаражи	4.9	0,3154	65:01:0602005:17	0,0000	
7	1.1061	Здравоохранение	3.4	1,7652	65:01:0602005:80	0,0000	
7	1.1062	Улично-дорожная сеть	12.0.1	0,0046	65:01:0602005:17	0,0000	Для строительства и реконструкции улично-дорожной сети
7	1.1063	Здравоохранение	3.4	0,2718	65:01:0602005:269	0,0000	
7	1.1064	Здравоохранение	3.4	10,8313	65:01:0602005:268	0,0000	

№ элемента планировочной структуры	Условный номер	Вид разрешенного использования в соответствии с проектом планировки территории**	Код вида разрешенного использования в соответствии с проектом межевания**	Площадь земельного участка, га	Исходные земельные участки	Площадь территории земельного участка, обремененной сервитутом, га	Предполагаемое изъятие для государственных и муниципальных нужд
1	2	3	4	5	6	7	8
6	1.1066	Ремонт автомобилей	4.9.1.4	0,1652	65:01:0602001:1859	0,0000	
6	1.1068	Автомобильные мойки, Ремонт автомобилей	4.9.1.3, 4.9.1.4	0,0536	65:01:0602001:253	0,0000	
12	1.1070	Улично-дорожная сеть	12.0.1	0,0211	65:01:0602001:253	0,0000	Для строительства и реконструкции улично-дорожной сети
6	1.1071	Улично-дорожная сеть	12.0.1	0,1137	65:01:0602001:1858	0,0000	Для строительства и реконструкции улично-дорожной сети
6	1.1072	Улично-дорожная сеть	12.0.1	0,0800	65:01:0602001:119	0,0000	Для строительства и реконструкции улично-дорожной сети
6	1.1073	Улично-дорожная сеть	12.0.1	0,0806	65:01:0602001:255	0,0000	Для строительства и реконструкции улично-дорожной сети
12	1.1074	Улично-дорожная сеть	12.0.1	0,0258	65:01:0602005:36	0,0000	Для строительства и реконструкции улично-дорожной сети
7	1.1075	Ремонт автомобилей	4.9.1.4	0,0922	65:01:0602005:36	0,0000	
7	1.1076	Улично-дорожная сеть	12.0.1	0,0075	65:01:0602005:1625, 65:01:0602005:285, 65:01:0602005:244	0,0000	
7	1.1078	Магазины	4.4	0,1157	65:01:0602005:226	0,0000	
7	1.1079	Магазины	4.4	0,2217	65:01:0602005:1625, 65:01:0602005:285, 65:01:0602005:244	0,0000	
7	1.1080	Магазины	4.4	0,0553	65:01:0602005:227	0,0000	
7	1.1081	Магазины	4.4	0,0734	65:01:0602005:241	0,0000	
7	1.1082	Магазины	4.4	0,0845	65:01:0602005:50	0,0000	
7	1.1083	Магазины	4.4	0,0834	65:01:0602005:1703	0,0000	
7	1.1084	Магазины	4.4	0,1938	65:01:0602005:84	0,0000	
7	1.1085	Магазины	4.4	0,2376	65:01:0602005:1283	0,0000	
7	1.1087	Здравоохранение	3.4	0,7022	65:01:0602005:233	0,0000	

№ элемента планировочной структуры	Условный номер	Вид разрешенного использования в соответствии с проектом планировки территории**	Код вида разрешенного использования в соответствии с проектом межевания**	Площадь земельного участка, га	Исходные земельные участки	Площадь территории земельного участка, обремененной сервитутом, га	Предполагаемое изъятие для государственных и муниципальных нужд
1	2	3	4	5	6	7	8
7	1.1088	Улично-дорожная сеть	12.0.1	0,2013		0,0000	
7	1.1089	Улично-дорожная сеть	12.0.1	0,6874		0,0000	
7	1.1090	Здравоохранение	3.4	0,0112	65:01:0602005:110	0,0000	
7	1.1091	Здравоохранение	3.4	0,2420	65:01:0602005:220	0,0000	
7	1.1092	Улично-дорожная сеть	12.0.1	0,0662	65:01:0602005:1607	0,0000	Для строительства и реконструкции улично-дорожной сети
12	1.1093	Улично-дорожная сеть	12.0.1	0,0115	65:01:0602005:251	0,0000	Для строительства и реконструкции улично-дорожной сети
7	1.1095	Служебные гаражи, Ремонт автомобилей	4.9, 4.9.1.4	0,7840	65:01:0602005:240	0,0000	
7	1.1096	Предпринимательство	4.0	1,3393	65:01:0602005:1636	0,0000	
7	1.1097	Служебные гаражи	4.9	0,0378	65:01:0602005:1287	0,0000	
7	1.1098	Служебные гаражи	4.9	0,3374	65:01:0602005:1286	0,0000	
7	1.1099	Служебные гаражи	4.9	0,3135	65:01:0602005:1285	0,0000	
7	1.1100	Здравоохранение	3.4	7,0430	65:01:0602005:283	0,0000	
7	1.1101	Здравоохранение	3.4	3,4451	65:01:0602005:77	0,0000	
7	1.1102	Здравоохранение	3.4	0,0913	65:01:0602005:89	0,0000	
7	1.1103	Здравоохранение	3.4	2,3332	65:01:0602005:1686	0,0000	
7	1.1104	Служебные гаражи	4.9	0,0828	65:01:0602005:216	0,0000	
12	1.1105	Улично-дорожная сеть	12.0.1	0,0033	65:01:0602005:216	0,0000	Для строительства и реконструкции улично-дорожной сети
12	1.1106	Улично-дорожная сеть	12.0.1	0,0033	65:01:0602005:216	0,0000	Для строительства и реконструкции улично-дорожной сети
12	1.1107	Улично-дорожная сеть	12.0.1	5,5399		0,0000	
12	1.1108	Улично-дорожная сеть	12.0.1	0,0888	65:01:0602005:1601	0,0000	Для строительства и реконструкции улично-дорожной сети
12	1.1109	Улично-дорожная сеть	12.0.1	0,0478	65:01:0602005:1603	0,0000	Для строительства и реконструкции

№ элемента планировочной структуры	Условный номер	Вид разрешенного использования в соответствии с проектом планировки территории**	Код вида разрешенного использования в соответствии с проектом межевания**	Площадь земельного участка, га	Исходные земельные участки	Площадь территории земельного участка, обремененной сервитутом, га	Предполагаемое изъятие для государственных и муниципальных нужд
1	2	3	4	5	6	7	8
							улично-дорожной сети
7	1.1110	Ремонт автомобилей	4.9.1.4	0,1785	65:01:0602005:1601	0,0000	
7	1.1111	Ремонт автомобилей	4.9.1.4	0,1191	65:01:0602005:1603	0,0000	
12	1.1112	Улично-дорожная сеть	12.0.1	0,0761	65:01:0602005:1602	0,0000	Для строительства и реконструкции улично-дорожной сети
7	1.1113	Ремонт автомобилей	4.9.1.4	0,2163	65:01:0602005:1602	0,0000	
7	1.1114	Предпринимательство	4.0	0,2658	65:01:0602005:1605	0,0000	
7	1.1115	Служебные гаражи, Ремонт автомобилей	4.9, 4.9.1.4	0,7209	65:01:0602005:1611	0,0000	
7	1.1116	Здравоохранение	3.4	1,9585	65:01:0602005:1312	0,0000	
7	1.1118	Хранение автотранспорта	2.7.1	0,7099	65:01:0602005:39	0,0000	
7	1.1121	Улично-дорожная сеть	12.0.1	0,2380	65:01:0602005:123	0,0000	для муниципальных нужд
7	1.1124	Здравоохранение	3.4	0,2313	65:01:0602005:266	0,0000	Под муниципальные нужды
7	1.1125	Здравоохранение	3.4	0,0901	65:01:0602005:252	0,0000	Под муниципальные нужды
7	1.1126	Здравоохранение	3.4	0,0796	65:01:0602005:65	0,0000	Под муниципальные нужды
7	1.1127	Здравоохранение	3.4	0,0587	65:01:0602005:67	0,0000	Под муниципальные нужды
7	1.1128	Здравоохранение	3.4	0,0383	65:01:0602005:66	0,0000	Под муниципальные нужды
7	1.1129	Здравоохранение	3.4	0,0764	65:01:0602005:264	0,0000	Под муниципальные нужды
7	1.1130	Здравоохранение	3.4	0,1216	65:01:0602005:54	0,0000	Под муниципальные нужды
7	1.1131	Здравоохранение	3.4	0,0800	65:01:0602005:176	0,0000	Под муниципальные нужды
7	1.1132	Здравоохранение	3.4	0,0800	65:01:0602005:7	0,0000	Под муниципальные нужды
7	1.1133	Здравоохранение	3.4	0,0800	65:01:0602005:116	0,0000	Под муниципальные нужды
7	1.1134	Здравоохранение	3.4	0,0800	65:01:0602005:90	0,0000	Под муниципальные нужды
7	1.1135	Здравоохранение	3.4	1,3797	65:01:0602005:78	0,0000	

№ элемента планировочной структуры	Условный номер	Вид разрешенного использования в соответствии с проектом планировки территории**	Код вида разрешенного использования в соответствии с проектом межевания**	Площадь земельного участка, га	Исходные земельные участки	Площадь территории земельного участка, обремененной сервитутом, га	Предполагаемое изъятие для государственных и муниципальных нужд
1	2	3	4	5	6	7	8
11	1.1136	Железнодорожные пути	7.1.1	0,1838	65:01:0602005:235	0,0000	
12	1.1137	Улично-дорожная сеть	12.0.1	0,0313	65:01:0602005:1559	0,0000	Для строительства и реконструкции улично-дорожной сети
12	1.1138	Улично-дорожная сеть	12.0.1	0,0160	65:01:0602005:22	0,0000	Для строительства и реконструкции улично-дорожной сети
7	1.1140	Ремонт автомобилей	4.9.1.4	0,3512	65:01:0602005:22	0,0000	
7	1.1141	Ремонт автомобилей	4.9.1.4	0,3976	65:01:0602005:1559	0,0000	
12	1.1142	Улично-дорожная сеть	12.0.1	0,0156	65:01:0602005:22	0,0000	Для строительства и реконструкции улично-дорожной сети
7	1.1143	Ремонт автомобилей	4.9.1.4	0,2039	65:01:0602005:1621	0,0000	
12	1.1144	Улично-дорожная сеть	12.0.1	0,0510	65:01:0602005:101	0,0000	Для строительства и реконструкции улично-дорожной сети
7	1.1146	Связь	6.8	0,1032	65:01:0602005:1523	0,0000	
7	1.1147	Улично-дорожная сеть	12.0.1	0,0827	65:01:0602005:2	0,0000	Для строительства и реконструкции улично-дорожной сети
7	1.1149	Улично-дорожная сеть	12.0.1	0,0588		0,0000	
12	1.1151	Улично-дорожная сеть	12.0.1	0,0057	65:01:0501002:177	0,0000	Для строительства и реконструкции улично-дорожной сети
7	1.1152	Здравоохранение	3.4	0,0614	65:01:0602005:103	0,0000	Под муниципальные нужды
7	1.1153	Улично-дорожная сеть	12.0.1	0,0510	65:01:0602005:104	0,0000	Для строительства и реконструкции улично-дорожной сети
7	1.1155	Здравоохранение	3.4	0,0768	65:01:0602005:34	0,0000	Под муниципальные нужды
7	1.1157	Улично-дорожная сеть	12.0.1	0,0600	65:01:0602005:221	0,0000	Для строительства и реконструкции улично-дорожной сети
7	1.1158	Здравоохранение	3.4	0,1627	65:01:0602005:63	0,0000	для строительства объекта здравоохранения
8	1.1159	Улично-дорожная сеть	12.0.1	0,0602	65:01:0501002:70	0,0000	Для строительства и реконструкции улично-дорожной сети
7	1.1164	Здравоохранение	3.4	0,1086	65:01:0602005:149	0,0000	для строительства объекта здравоохранения

№ элемента планировочной структуры	Условный номер	Вид разрешенного использования в соответствии с проектом планировки территории**	Код вида разрешенного использования в соответствии с проектом межевания**	Площадь земельного участка, га	Исходные земельные участки	Площадь территории земельного участка, обремененной сервитутом, га	Предполагаемое изъятие для государственных и муниципальных нужд
1	2	3	4	5	6	7	8
12	1.1166	Улично-дорожная сеть	12.0.1	0,0301	ранее образованный земельный участок 8	0,0000	Для строительства и реконструкции улично-дорожной сети
7	1.1167	Здравоохранение	3.4	0,1232	65:01:0602005:99	0,0000	для строительства объекта здравоохранения
7	1.1168	Здравоохранение	3.4	0,0322	65:01:0602005:72	0,0000	для строительства объекта здравоохранения
7	1.1169	Улично-дорожная сеть	12.0.1	0,0795	65:01:0602005:71	0,0000	Для строительства и реконструкции улично-дорожной сети
7	1.1172	Улично-дорожная сеть	12.0.1	0,0721	65:01:0602005:187	0,0000	Для строительства и реконструкции улично-дорожной сети
7	1.1175	Улично-дорожная сеть	12.0.1	0,0814	65:01:0602005:75	0,0000	Для строительства и реконструкции улично-дорожной сети
8	1.1176	Многоэтажная жилая застройка (высотная застройка)	2.6	0,4005	65:01:0501002:192	0,0000	
7	1.1177	Здравоохранение	3.4	0,0800	65:01:0602005:265	0,0000	Под муниципальные нужды
7	1.1178	Улично-дорожная сеть	12.0.1	0,0800	65:01:0602005:46	0,0000	Для строительства и реконструкции улично-дорожной сети
7	1.1179	Улично-дорожная сеть	12.0.1	0,0500	65:01:0602005:186	0,0000	Для строительства и реконструкции улично-дорожной сети
8	1.1180	Многоэтажная жилая застройка (высотная застройка)	2.6	0,2391	65:01:0501002:22	0,0000	
7	1.1181	Улично-дорожная сеть	12.0.1	0,0706	65:01:0602005:184	0,0000	Для строительства и реконструкции улично-дорожной сети
7	1.1182	Улично-дорожная сеть	12.0.1	0,0800	65:01:0602005:179	0,0000	Для строительства и реконструкции улично-дорожной сети
7	1.1183	Улично-дорожная сеть	12.0.1	0,0915	65:01:0602005:48	0,0000	Для строительства и реконструкции улично-дорожной сети
8	1.1184	Многоэтажная жилая застройка (высотная застройка)	2.6	0,4229	65:01:0501002:1255	0,0000	

№ элемента планировочной структуры	Условный номер	Вид разрешенного использования в соответствии с проектом планировки территории**	Код вида разрешенного использования в соответствии с проектом межевания**	Площадь земельного участка, га	Исходные земельные участки	Площадь территории земельного участка, обремененной сервитутом, га	Предполагаемое изъятие для государственных и муниципальных нужд
1	2	3	4	5	6	7	8
12	1.1186	Улично-дорожная сеть	12.0.1	2,9203	65:01:0000000:2198	0,0000	
7	1.1188	Здравоохранение	3.4	0,0800	65:01:0602005:43	0,0000	Под муниципальные нужды
12	1.1189	Улично-дорожная сеть	12.0.1	0,0249	65:01:0602005:53	0,0000	Для строительства и реконструкции улично-дорожной сети
8	1.1190	Ремонт автомобилей	4.9.1.4	0,1580	65:01:0501002:58	0,0000	
8	1.1192	Гостиничное обслуживание	4.7	0,6686	65:01:0501002:1203	0,0000	
12	1.1193	Улично-дорожная сеть	12.0.1	0,0210	65:01:0501002:49	0,0000	Для строительства и реконструкции улично-дорожной сети
8	1.1194	Для индивидуального жилищного строительства	2.1	0,0953	65:01:0501002:49	0,0000	
8	1.1195	Для индивидуального жилищного строительства	2.1	0,096	65:01:0501002:50	0,0000	
8	1.1196	Улично-дорожная сеть	12.0.1	0,0039	65:01:0501002:49	0,0000	Для строительства и реконструкции улично-дорожной сети
8	1.1197	Для индивидуального жилищного строительства	2.1	0,0964	65:01:0501002:38	0,0000	
8	1.1198	Улично-дорожная сеть	12.0.1	0,004	65:01:0501002:50	0,0000	Для строительства и реконструкции улично-дорожной сети
8	1.1199	Улично-дорожная сеть	12.0.1	0,0036	65:01:0501002:38	0,0000	Для строительства и реконструкции улично-дорожной сети
12	1.1200	Улично-дорожная сеть	12.0.1	0,0098	65:01:0501002:57	0,0000	Для строительства и реконструкции улично-дорожной сети
8	1.1201	Для индивидуального жилищного строительства	2.1	0,0880	65:01:0501002:57	0,0000	
8	1.1202	Для индивидуального жилищного строительства	2.1	0,1350	65:01:0501002:1233	0,0000	

№ элемента планировочной структуры	Условный номер	Вид разрешенного использования в соответствии с проектом планировки территории**	Код вида разрешенного использования в соответствии с проектом межевания**	Площадь земельного участка, га	Исходные земельные участки	Площадь территории земельного участка, обремененной сервитутом, га	Предполагаемое изъятие для государственных и муниципальных нужд
1	2	3	4	5	6	7	8
8	1.1208	Для индивидуального жилищного строительства	2.1	0,1310	65:01:0501002:61	0,0000	
8	1.1209	Улично-дорожная сеть	12.0.1	0,0439		0,0000	
8	1.1210	Для индивидуального жилищного строительства	2.1	0,0082	65:01:0501002:169	0,0000	
8	1.1211	Улично-дорожная сеть	12.0.1	0,0240	65:01:0501002:15	0,0000	Для строительства и реконструкции улично-дорожной сети
8	1.1213	Деловое управление, магазины, общественное питание	4.1,4.4, 4.6	0,0860	65:01:0501002:1246	0,0000	Под муниципальные нужды
8	1.1214	Для индивидуального жилищного строительства	2.1	0,0929	65:01:0501002:46	0,0000	
8	1.1215	Для индивидуального жилищного строительства	2.1	0,0922	65:01:0501002:176	0,0000	
8	1.1216	Для индивидуального жилищного строительства	2.1	0,1552	65:01:0501002:185	0,0000	
8	1.1217	Для индивидуального жилищного строительства	2.1	0,1098	65:01:0501002:54	0,0000	
8	1.1218	Для индивидуального жилищного строительства	2.1	0,1007	65:01:0501002:63	0,0000	
8	1.1219	Деловое управление, магазины, общественное питание	4.1,4.4, 4.6	0,0744	65:01:0501002:1243	0,0000	Под муниципальные нужды
8	1.1220	Оборудованные площадки для занятия спортом	5.1.4	0,1249	65:01:0501002:1271	0,0000	Под муниципальные нужды

№ элемента планировочной структуры	Условный номер	Вид разрешенного использования в соответствии с проектом планировки территории**	Код вида разрешенного использования в соответствии с проектом межевания**	Площадь земельного участка, га	Исходные земельные участки	Площадь территории земельного участка, обремененной сервитутом, га	Предполагаемое изъятие для государственных и муниципальных нужд
1	2	3	4	5	6	7	8
8	1.1221	Улично-дорожная сеть	12.0.1	0,0784		0,0000	
8	1.1222	Деловое управление, магазины, общественное питание	4.1,4.4, 4.6	0,0654	65:01:0501002:1247	0,0000	Под муниципальные нужды
8	1.1223	Бытовое обслуживание	3.3	0,1212	65:01:0501002:1210, 65:01:0501002:1266	0,0000	
8	1.1225	Оборудованные площадки для занятия спортом	5.1.4	0,1341	65:01:0501002:1252	0,0000	Под муниципальные нужды
8	1.1227	Гостиничное обслуживание	4.7	0,0998	65:01:0501002:23	0,0000	
8	1.1230	Религиозное использование	3.7	0,1035	65:01:0501002:1253	0,0000	Под муниципальные нужды
8	1.1231	Деловое управление, магазины, общественное питание	4.1,4.4, 4.6	0,0757		0,0000	Под муниципальные нужды
8	1.1232	Бытовое обслуживание	3.3	0,1966	65:01:0501002:166	0,0000	
8	1.1233	Деловое управление, магазины, общественное питание	4.1,4.4, 4.6	0,1295	65:01:0501002:1259	0,0000	Под муниципальные нужды
8	1.1234	Улично-дорожная сеть	12.0.1	0,1366	65:01:0501002:1269	0,0000	Под муниципальные нужды
8	1.1237	Общественное питание	4.6	0,1054	65:01:0501002:1277	0,0000	
8	1.1238	Общественное питание	4.6	0,1140	65:01:0501002:1278	0,0000	
12	1.1239	Улично-дорожная сеть	12.0.1	0,0085	65:01:0501002:1278	0,0000	Для строительства и реконструкции улично-дорожной сети
12	1.1240	Улично-дорожная сеть	12.0.1	0,0028	65:01:0501002:1277	0,0000	Для строительства и реконструкции улично-дорожной сети
12	1.1241	Улично-дорожная сеть	12.0.1	0,0018	65:01:0501002:1278	0,0000	Для строительства и реконструкции улично-дорожной сети
12	1.1242	Улично-дорожная сеть	12.0.1	0,0044	65:01:0501001:4	0,0000	Для строительства и реконструкции улично-дорожной сети

№ элемента планировочной структуры	Условный номер	Вид разрешенного использования в соответствии с проектом планировки территории**	Код вида разрешенного использования в соответствии с проектом межевания**	Площадь земельного участка, га	Исходные земельные участки	Площадь территории земельного участка, обремененной сервитутом, га	Предполагаемое изъятие для государственных и муниципальных нужд
1	2	3	4	5	6	7	8
8	1.1243	Дошкольное, начальное и среднее общее образование	3.5.1	1,0986	65:01:0501002:64	0,0000	
8	1.1244	Для индивидуального жилищного строительства	2.1	0,0938	65:01:0501002:177	0,0000	
8	1.1245	Для индивидуального жилищного строительства	2.1	0,0697	65:01:0501002:83	0,0000	
8	1.1246	Для индивидуального жилищного строительства	2.1	0,0734		0,0000	
8	1.1247	Для индивидуального жилищного строительства	2.1	0,0938	65:01:0501002:79	0,0000	
8	1.1248	Для индивидуального жилищного строительства	2.1	0,0689	65:01:0501002:149	0,0000	
8	1.1249	Для индивидуального жилищного строительства	2.1	0,0966		0,0000	
8	1.1250	Для индивидуального жилищного строительства	2.1	0,1348	65:01:0501002:198	0,0000	
8	1.1251	Для индивидуального жилищного строительства	2.1	0,1649		0,0000	
8	1.1252	Для индивидуального жилищного строительства	2.1	0,1668		0,0000	
8	1.1253	Для индивидуального жилищного строительства	2.1	0,0775	65:01:0501002:2	0,0000	

№ элемента планировочной структуры	Условный номер	Вид разрешенного использования в соответствии с проектом планировки территории**	Код вида разрешенного использования в соответствии с проектом межевания**	Площадь земельного участка, га	Исходные земельные участки	Площадь территории земельного участка, обремененной сервитутом, га	Предполагаемое изъятие для государственных и муниципальных нужд
1	2	3	4	5	6	7	8
8	1.1254	Для индивидуального жилищного строительства	2.1	0,0775	65:01:0501002:48	0,0000	
8	1.1255	Для индивидуального жилищного строительства	2.1	0,0741	65:01:0501002:95	0,0000	
8	1.1256	Для индивидуального жилищного строительства	2.1	0,0826	65:01:0501002:1288	0,0000	
8	1.1257	Для индивидуального жилищного строительства	2.1	0,0912	65:01:0501002:190	0,0000	
8	1.1258	Для индивидуального жилищного строительства	2.1	0,0715	65:01:0501002:1287	0,0000	
8	1.1259	Магазины	4.4	0,0164	65:01:0501002:167	0,0000	
8	1.1260	Магазины	4.4	0,0142	65:01:0501002:1195	0,0000	
8	1.1262	Среднеэтажная жилая застройка	2.5	0,1800		0,0000	
8	1.1263	Среднеэтажная жилая застройка	2.5	0,5370		0,0000	
8	1.1264	Благоустройство территории	12.0.2	0,3560		0,0000	
8	1.1267	Улично-дорожная сеть	12.0.1	0,1491		0,0000	
8	1.1269	Улично-дорожная сеть	12.0.1	0,3171		0,0000	
8	1.1270	Магазины	4.4	0,0079	65:01:0501002:1240	0,0000	
8	1.1271	Магазины	4.4	0,3824	65:01:0501002:14	0,0000	
8	1.1273	Многоэтажная жилая застройка (высотная застройка)	2.6	0,4108	65:01:0501002:1261	0,0000	

№ элемента планировочной структуры	Условный номер	Вид разрешенного использования в соответствии с проектом планировки территории**	Код вида разрешенного использования в соответствии с проектом межевания**	Площадь земельного участка, га	Исходные земельные участки	Площадь территории земельного участка, обремененной сервитутом, га	Предполагаемое изъятие для государственных и муниципальных нужд
1	2	3	4	5	6	7	8
8	1.1275	Улично-дорожная сеть	12.0.1	0,2145		0,0000	
8	1.1276	Для индивидуального жилищного строительства	2.1	0,1000	65:01:0501002:1199	0,0000	
8	1.1277	Для индивидуального жилищного строительства	2.1	0,0956	65:01:0501002:1200	0,0000	
8	1.1278	Для индивидуального жилищного строительства	2.1	0,1054	65:01:0501002:28	0,0000	
8	1.1279	Для индивидуального жилищного строительства	2.1	0,098	65:01:0501002:37	0,0000	
8	1.1281	Для индивидуального жилищного строительства	2.1	0,0928	65:01:0501002:27	0,0000	
8	1.1283	Улично-дорожная сеть	12.0.1	0,2631		0,0000	
8	1.1284	Улично-дорожная сеть	12.0.1	0,0087	65:01:0501002:27	0,0000	Для строительства и реконструкции улично-дорожной сети
8	1.1287	Среднеэтажная жилая застройка	2.4	0,2638	65:01:0501002:196	0,0000	Под муниципальные нужды
8	1.1288	Для индивидуального жилищного строительства	2.1	0,0738	65:01:0501002:1	0,0000	
8	1.1289	Для индивидуального жилищного строительства	2.1	0,0610	65:01:0501002:85	0,0000	
8	1.1290	Малозэтажная многоквартирная жилая застройка	2.1.1	0,1214	65:01:0501002:1241	0,0000	
8	1.1291	Для индивидуального жилищного строительства	2.1	0,1128	65:01:0501002:1207	0,0000	

№ элемента планировочной структуры	Условный номер	Вид разрешенного использования в соответствии с проектом планировки территории**	Код вида разрешенного использования в соответствии с проектом межевания**	Площадь земельного участка, га	Исходные земельные участки	Площадь территории земельного участка, обремененной сервитутом, га	Предполагаемое изъятие для государственных и муниципальных нужд
1	2	3	4	5	6	7	8
8	1.1292	Для индивидуального жилищного строительства	2.1	0,0992	65:01:0501002:178	0,0000	
8	1.1292	Благоустройство территории	12.0.2	0,1917	65:01:0501002:1242	0,0000	Под муниципальные нужды
8	1.1293	Среднеэтажная жилая застройка	2.4	0,5971	65:01:0501002:168	0,0000	
8	1.1294	Для индивидуального жилищного строительства	2.1	0,1016	65:01:0501002:1232	0,0000	
8	1.1296	Для индивидуального жилищного строительства	2.1	0,0124	65:01:0501002:187	0,0000	
8	1.1298	Для индивидуального жилищного строительства	2.1	0,1339	65:01:0501002:92, 65:01:0501002:193, 65:01:0501002:59, 65:01:0501002:60	0,0000	
8	1.1299	Для индивидуального жилищного строительства	2.1	0,1059	65:01:0501002:8	0,0000	
8	1.1300	Улично-дорожная сеть	12.0.1	0,0836		0,0000	
8	1.1301	Улично-дорожная сеть	12.0.1	0,2968		0,0000	
8	1.1303	Для индивидуального жилищного строительства	2.1	0,1245	65:01:0501002:92, 65:01:0501002:193, 65:01:0501002:59, 65:01:0501002:60	0,0000	
8	1.1304	Спорт	5.1	0,2100	65:01:0501002:164	0,0000	
8	1.1305	Магазины	4.4	0,1579	65:01:0501002:1238	0,0000	
8	1.1306	Магазины	4.4	0,3489	65:01:0501002:1239	0,0000	
8	1.1307	Магазины	4.4	0,1473	65:01:0501002:1249	0,0000	

№ элемента планировочной структуры	Условный номер	Вид разрешенного использования в соответствии с проектом планировки территории**	Код вида разрешенного использования в соответствии с проектом межевания**	Площадь земельного участка, га	Исходные земельные участки	Площадь территории земельного участка, обремененной сервитутом, га	Предполагаемое изъятие для государственных и муниципальных нужд
1	2	3	4	5	6	7	8
10	1.1308	Предпринимательство	4.0	0,1637	65:01:0501001:39	0,0000	
10	1.1309	Хранение автотранспорта	2.7.1	0,6927	65:01:0501001:18	0,0000	
12	1.1310	Улично-дорожная сеть	12.0.1	0,0340	65:01:0501001:39	0,0000	Для строительства и реконструкции улично-дорожной сети
10	1.1311	Улично-дорожная сеть	12.0.1	0,0070		0,0000	
10	1.1312	Магазины	4.4	0,0175	65:01:0501001:25	0,0000	
8	1.1313	Благоустройство территории	12.0.2	0,8472	65:01:0501002:1260	0,0000	
8	1.1314	Среднеэтажная жилая застройка	2.5	0,2345		0,0000	
8	1.1315	Малоэтажная многоквартирная жилая застройка	2.1.1	0,1607		0,0000	
8	1.1316	Благоустройство территории	12.0.2	0,2289		0,0000	
8	1.1317	Среднеэтажная жилая застройка	2.5	0,4436		0,0000	
8	1.1318	Для индивидуального жилищного строительства	2.1	0,1017	65:01:0501002:82	0,0000	
8	1.1319	Для индивидуального жилищного строительства	2.1	0,0810	65:01:0501002:55	0,0000	
8	1.1320	Магазины	4.4	0,2107		0,0000	
8	1.1321	Улично-дорожная сеть	12.0.1	0,4113		0,0000	
8	1.1322	Для индивидуального жилищного строительства	2.1	0,0395	65:01:0501002:1267	0,0000	
8	1.1323	Для индивидуального жилищного	2.1	0,1505		0,0000	

№ элемента планировочной структуры	Условный номер	Вид разрешенного использования в соответствии с проектом планировки территории**	Код вида разрешенного использования в соответствии с проектом межевания**	Площадь земельного участка, га	Исходные земельные участки	Площадь территории земельного участка, обремененной сервитутом, га	Предполагаемое изъятие для государственных и муниципальных нужд
1	2	3	4	5	6	7	8
		строительства					
8	1.1324	Для индивидуального жилищного строительства	2.1	0,1369	65:01:0501002:26	0,0000	
8	1.1325	Для индивидуального жилищного строительства	2.1	0,0781	65:01:0501002:65	0,0000	
8	1.1326	Для индивидуального жилищного строительства	2.1	0,0473	65:01:0501002:1268	0,0000	
8	1.1327	Для индивидуального жилищного строительства	2.1	0,1332	65:01:0501002:1267	0,0000	
8	1.1328	Магазины	4.4	0,0418	65:01:0501002:1256	0,0000	
8	1.1332	Среднеэтажная жилая застройка	2.5	0,4259		0,0000	
8	1.1333	Среднеэтажная жилая застройка	2.5	0,4195		0,0000	
8	1.1334	Среднеэтажная жилая застройка	2.5	0,5396	65:01:0501002:1231	0,0000	
8	1.1335	Среднеэтажная жилая застройка	2.5	0,2356		0,0000	
8	1.1336	Среднеэтажная жилая застройка	2.5	0,5485		0,0000	
8	1.1337	Магазины	4.4	0,0080	65:01:0501002:1228	0,0000	
12	1.1341	Улично-дорожная сеть	12.0.1	1,5858	65:01:0000000:2184	0,0000	
8	1.1344	Для индивидуального жилищного строительства	2.1	0,1094	65:01:0501002:31	0,0000	
8	1.1345	Для индивидуального жилищного строительства	2.1	0,1072	65:01:0501002:33	0,0000	

№ элемента планировочной структуры	Условный номер	Вид разрешенного использования в соответствии с проектом планировки территории**	Код вида разрешенного использования в соответствии с проектом межевания**	Площадь земельного участка, га	Исходные земельные участки	Площадь территории земельного участка, обремененной сервитутом, га	Предполагаемое изъятие для государственных и муниципальных нужд
1	2	3	4	5	6	7	8
8	1.1348	Для индивидуального жилищного строительства	2.1	0,1126	65:01:0501002:165	0,0000	
12	1.1349	Улично-дорожная сеть	12.0.1	0,0070	65:01:0501003:332	0,0000	Для строительства и реконструкции улично-дорожной сети
8	1.1350	Улично-дорожная сеть	12.0.1	0,0007	65:01:0501002:165	0,0000	Для строительства и реконструкции улично-дорожной сети
9	1.1351	Для индивидуального жилищного строительства	2.1	0,0703	65:01:0501003:136	0,0000	
8	1.1352	Улично-дорожная сеть	12.0.1	0,0013	65:01:0501002:75	0,0000	Для строительства и реконструкции улично-дорожной сети
12	1.1354	Улично-дорожная сеть	12.0.1	0,0048	65:01:0501003:136	0,0000	Для строительства и реконструкции улично-дорожной сети
8	1.1355	Для индивидуального жилищного строительства	2.1	0,0787	65:01:0501002:75	0,0000	
12	1.1356	Улично-дорожная сеть	12.0.1	0,0018	65:01:0501003:383	0,0000	Для строительства и реконструкции улично-дорожной сети
8	1.1357	Для индивидуального жилищного строительства	2.1	0,1079	65:01:0501002:62	0,0000	
9	1.1358	Для индивидуального жилищного строительства	2.1	0,0490	65:01:0501003:383	0,0000	
8	1.1359	Для индивидуального жилищного строительства	2.1	0,1039	65:01:0501002:175	0,0000	
12	1.1360	Улично-дорожная сеть	12.0.1	0,0018	65:01:0501003:11	0,0000	Для строительства и реконструкции улично-дорожной сети
12	1.1361	Улично-дорожная сеть	12.0.1	0,0034	65:01:0501002:175	0,0000	Для строительства и реконструкции улично-дорожной сети
8	1.1362	Улично-дорожная сеть	12.0.1	0,0880		0,0000	

№ элемента планировочной структуры	Условный номер	Вид разрешенного использования в соответствии с проектом планировки территории**	Код вида разрешенного использования в соответствии с проектом межевания**	Площадь земельного участка, га	Исходные земельные участки	Площадь территории земельного участка, обремененной сервитутом, га	Предполагаемое изъятие для государственных и муниципальных нужд
1	2	3	4	5	6	7	8
9	1.1363	Для индивидуального жилищного строительства	2.1	0,0831	65:01:0501003:11	0,0000	
9	1.1364	Для индивидуального жилищного строительства	2.1	0,0793	65:01:0501003:284	0,0000	
12	1.1365	Улично-дорожная сеть	12.0.1	0,0013	65:01:0501003:284	0,0000	Для строительства и реконструкции улично-дорожной сети
8	1.1366	Для индивидуального жилищного строительства	2.1	0,0999	65:01:0501002:89	0,0000	
9	1.1367	Для индивидуального жилищного строительства	2.1	0,1228		0,0000	
8	1.1368	Для индивидуального жилищного строительства	2.1	0,1067	65:01:0501002:47	0,0000	
12	1.1369	Улично-дорожная сеть	12.0.1	0,0150	65:01:0501002:47	0,0000	Для строительства и реконструкции улично-дорожной сети
8	1.1370	Для индивидуального жилищного строительства	2.1	0,1005	65:01:0501002:88	0,0000	
12	1.1371	Улично-дорожная сеть	12.0.1	0,0105	65:01:0501002:88	0,0000	Для строительства и реконструкции улично-дорожной сети
9	1.1372	Для индивидуального жилищного строительства	2.1	0,0780		0,0000	
8	1.1373	Для индивидуального жилищного строительства	2.1	0,0930	65:01:0501002:1286	0,0000	
9	1.1374	Для индивидуального жилищного строительства	2.1	0,0887	65:01:0501003:64	0,0000	

№ элемента планировочной структуры	Условный номер	Вид разрешенного использования в соответствии с проектом планировки территории**	Код вида разрешенного использования в соответствии с проектом межевания**	Площадь земельного участка, га	Исходные земельные участки	Площадь территории земельного участка, обремененной сервитутом, га	Предполагаемое изъятие для государственных и муниципальных нужд
1	2	3	4	5	6	7	8
8	1.1375	Для индивидуального жилищного строительства	2.1	0,0924	65:01:0501002:86	0,0000	
9	1.1376	Для индивидуального жилищного строительства	2.1	0,0724	65:01:0501003:852	0,0000	
8	1.1377	Улично-дорожная сеть	12.0.1	0,0921	65:01:0501002:1245	0,0000	Для строительства и реконструкции улично-дорожной сети
9	1.1379	Для индивидуального жилищного строительства	2.1	0,0906	65:01:0501003:281	0,0000	
12	1.1380	Улично-дорожная сеть	12.0.1	0,0000	65:01:0501003:166	0,0000	Для строительства и реконструкции улично-дорожной сети
12	1.1381	Улично-дорожная сеть	12.0.1	0,0010	65:01:0501003:167	0,0000	Для строительства и реконструкции улично-дорожной сети
9	1.1382	Для индивидуального жилищного строительства	2.1	0,0390	65:01:0501003:167	0,0000	
8	1.1383	Для индивидуального жилищного строительства	2.1	0,0223	65:01:0501002:1193	0,0000	
8	1.1385	Улично-дорожная сеть	12.0.1	0,0600	65:01:0501002:174	0,0000	Для строительства и реконструкции улично-дорожной сети
9	1.1387	Для индивидуального жилищного строительства	2.1	0,0399	65:01:0501003:166	0,0000	
9	1.1389	Для индивидуального жилищного строительства	2.1	0,0929		0,0000	
9	1.1391	Для индивидуального жилищного строительства	2.1	0,0525	65:01:0501003:279	0,0000	
9	1.1393	Для индивидуального	2.1	0,0547	65:01:0501003:737	0,0000	

№ элемента планировочной структуры	Условный номер	Вид разрешенного использования в соответствии с проектом планировки территории**	Код вида разрешенного использования в соответствии с проектом межевания**	Площадь земельного участка, га	Исходные земельные участки	Площадь территории земельного участка, обремененной сервитутом, га	Предполагаемое изъятие для государственных и муниципальных нужд
1	2	3	4	5	6	7	8
		жилищного строительства					
9	1.1394	Для индивидуального жилищного строительства	2.1	0,0615	65:01:0501003:289	0,0000	
9	1.1395	Для индивидуального жилищного строительства	2.1	0,0583	65:01:0501003:288	0,0000	
9	1.1396	Улично-дорожная сеть	12.0.1	0,0143		0,0000	
9	1.1397	Для индивидуального жилищного строительства	2.1	0,0800	65:01:0501003:205	0,0000	
9	1.1398	Для индивидуального жилищного строительства	2.1	0,0406	65:01:0501003:206	0,0000	
9	1.1399	Для индивидуального жилищного строительства	2.1	0,0820	65:01:0501003:141	0,0000	
9	1.1400	Для индивидуального жилищного строительства	2.1	0,1561	65:01:0501003:165	0,0000	
12	1.1401	Улично-дорожная сеть	12.0.1	0,0490	65:01:0501003:139	0,0000	Для строительства и реконструкции улично-дорожной сети
12	1.1403	Улично-дорожная сеть	12.0.1	0,0510	65:01:0501003:276	0,0000	Для строительства и реконструкции улично-дорожной сети
-	1.1404*	Улично-дорожная сеть	12.0.1	1,4160	65:01:0000000:1221	0,0000	
12	1.1406	Улично-дорожная сеть	12.0.1	0,2174	65:01:0501001:24	0,0000	Для строительства и реконструкции улично-дорожной сети
8	1.1407	Малозэтажная многоквартирная жилая застройка	2.1.1	0,2438		0,0000	
8	1.1408	Малозэтажная многоквартирная жилая	2.1.1	0,1167		0,0000	

№ элемента планировочной структуры	Условный номер	Вид разрешенного использования в соответствии с проектом планировки территории**	Код вида разрешенного использования в соответствии с проектом межевания**	Площадь земельного участка, га	Исходные земельные участки	Площадь территории земельного участка, обремененной сервитутом, га	Предполагаемое изъятие для государственных и муниципальных нужд
1	2	3	4	5	6	7	8
		застройка					
8	1.1409	Улично-дорожная сеть	12.0.1	0,1712		0,0000	
9	1.1410	Обеспечение обороны и безопасности	8.0	0,0255	65:01:0000000:2184	0,0000	
8	1.1411	Малоэтажная многоквартирная жилая застройка	2.1.1	0,1558		0,0000	
8	1.1412	Среднеэтажная жилая застройка	2.5	0,4274		0,0000	
12	1.1413	Улично-дорожная сеть	12.0.1	0,0133	65:01:0501002:180	0,0000	Для строительства и реконструкции улично-дорожной сети
8	1.1414	Служебные гаражи	4.9	0,0800	65:01:0501002:69	0,0000	
9	1.1415	Среднеэтажная жилая застройка	2.5	0,0081	65:01:0000000:2184	0,0000	
9	1.1416	Среднеэтажная жилая застройка	2.5	0,1109	65:01:0501003:6	0,0000	
8	1.1417	Служебные гаражи	4.9	0,0285	65:01:0501002:180	0,0000	
8	1.1418	Служебные гаражи	4.9	0,0355	65:01:0501002:179	0,0000	
8	1.1419	Коммунальное обслуживание	3.1	0,2635	65:01:0501002:13	0,0000	
9	1.1420	Малоэтажная многоквартирная жилая застройка	2.1.1	0,1260		0,0000	
8	1.1421	Предпринимательство	4.0	0,1115		0,0000	
9	1.1422	Для индивидуального жилищного строительства	2.1	0,0201	65:01:0501003:369	0,0000	
9	1.1423	Для индивидуального жилищного строительства	2.1	0,0251	65:01:0501003:364	0,0000	
8	1.1424	Среднеэтажная жилая	2.5	0,4479	65:01:0501002:1204	0,0000	

№ элемента планировочной структуры	Условный номер	Вид разрешенного использования в соответствии с проектом планировки территории**	Код вида разрешенного использования в соответствии с проектом межевания**	Площадь земельного участка, га	Исходные земельные участки	Площадь территории земельного участка, обремененной сервитутом, га	Предполагаемое изъятие для государственных и муниципальных нужд
1	2	3	4	5	6	7	8
		застройка					
9	1.1425	Малоэтажная многоквартирная жилая застройка	2.1.1	0,1910		0,0000	
9	1.1426	Малоэтажная многоквартирная жилая застройка	2.1.1	0,2056	65:01:0501003:784	0,0000	
9	1.1427	Малоэтажная многоквартирная жилая застройка	2.1.1	0,2097	65:01:0501003:785	0,0000	
8	1.1429	Улично-дорожная сеть	12.0.1	0,0134	65:01:0501002:12	0,0000	Для строительства и реконструкции улично-дорожной сети
9	1.1430	Малоэтажная многоквартирная жилая застройка	2.1.1	0,1686	65:01:0501003:853	0,0000	
12	1.1431	Улично-дорожная сеть	12.0.1	0,0013	65:01:0501002:1231	0,0000	Для строительства и реконструкции улично-дорожной сети
9	1.1432	Для индивидуального жилищного строительства, Малоэтажная многоквартирная жилая застройка	2.1, 2.1.1	0,0747	65:01:0501003:348	0,0000	
9	1.1435	Малоэтажная многоквартирная жилая застройка	2.1.1	0,1659	65:01:0501003:796	0,0000	
8	1.1436	Улично-дорожная сеть	12.0.1	0,0121	65:01:0501002:24	0,0000	Для строительства и реконструкции улично-дорожной сети
9	1.1437	Для индивидуального жилищного строительства, Малоэтажная многоквартирная жилая застройка	2.1, 2.1.1	0,0989	65:01:0501003:78	0,0000	

№ элемента планировочной структуры	Условный номер	Вид разрешенного использования в соответствии с проектом планировки территории**	Код вида разрешенного использования в соответствии с проектом межевания**	Площадь земельного участка, га	Исходные земельные участки	Площадь территории земельного участка, обремененной сервитутом, га	Предполагаемое изъятие для государственных и муниципальных нужд
1	2	3	4	5	6	7	8
9	1.1438	Магазины	4.4	0,1165	65:01:0501003:28	0,0000	
9	1.1439	Для индивидуального жилищного строительства, Малоэтажная многоквартирная жилая застройка	2.1, 2.1.1	0,1007	65:01:0501003:717	0,0000	
9	1.1440	Деловое управление	4.1	0,2660	65:01:0501003:356	0,0000	
9	1.1442	Для индивидуального жилищного строительства	2.1	0,0627	65:01:0501003:732	0,0000	
9	1.1444	Улично-дорожная сеть	12.0.1	0,1164		0,0000	
9	1.1445	Для индивидуального жилищного строительства	2.1	0,1238	65:01:0501003:127	0,0000	
9	1.1446	Для индивидуального жилищного строительства	2.1	0,0587	65:01:0501003:265	0,0000	
9	1.1447	Для индивидуального жилищного строительства	2.1	0,0434	65:01:0501003:373	0,0000	
9	1.1448	Для индивидуального жилищного строительства	2.1	0,0520	65:01:0501003:370	0,0000	
9	1.1449	Для индивидуального жилищного строительства	2.1	0,1100	65:01:0501003:128	0,0000	
9	1.1450	Для индивидуального жилищного строительства	2.1	0,0666	65:01:0501003:350	0,0000	
9	1.1451	Для индивидуального жилищного	2.1	0,0708	65:01:0501003:371	0,0000	

№ элемента планировочной структуры	Условный номер	Вид разрешенного использования в соответствии с проектом планировки территории**	Код вида разрешенного использования в соответствии с проектом межевания**	Площадь земельного участка, га	Исходные земельные участки	Площадь территории земельного участка, обремененной сервитутом, га	Предполагаемое изъятие для государственных и муниципальных нужд
1	2	3	4	5	6	7	8
		строительства					
9	1.1452	Улично-дорожная сеть	12.0.1	0,0018	65:01:0501003:350	0,0000	Для строительства и реконструкции улично-дорожной сети
9	1.1453	Для индивидуального жилищного строительства	2.1	0,1273	65:01:0501003:332	0,0000	
9	1.1455	Для индивидуального жилищного строительства	2.1	0,0650	65:01:0501003:163	0,0000	
9	1.1456	Для индивидуального жилищного строительства	2.1	0,0701	65:01:0501003:95	0,0000	
9	1.1457	Для индивидуального жилищного строительства	2.1	0,0800	65:01:0501003:162	0,0000	
9	1.1458	Для индивидуального жилищного строительства	2.1	0,0800	65:01:0501003:161	0,0026	
9	1.1459	Улично-дорожная сеть	12.0.1	0,0099	65:01:0501003:95	0,0000	Для строительства и реконструкции улично-дорожной сети
9	1.1460	Для индивидуального жилищного строительства	2.1	0,0617	65:01:0501003:342	0,0001	
9	1.1461	Улично-дорожная сеть	12.0.1	0,2873	65:01:0501003:807	0,0000	
9	1.1462	Для индивидуального жилищного строительства	2.1	0,0994	65:01:0501003:178	0,0013	
9	1.1463	Улично-дорожная сеть	12.0.1	0,0033	65:01:0501003:342	0,0000	Для строительства и реконструкции улично-дорожной сети
9	1.1464	Для индивидуального жилищного строительства	2.1	0,1012	65:01:0501003:263	0,0000	
9	1.1465	Благоустройство	12.0.2	1,4706		0,0000	

№ элемента планировочной структуры	Условный номер	Вид разрешенного использования в соответствии с проектом планировки территории**	Код вида разрешенного использования в соответствии с проектом межевания**	Площадь земельного участка, га	Исходные земельные участки	Площадь территории земельного участка, обремененной сервитутом, га	Предполагаемое изъятие для государственных и муниципальных нужд
1	2	3	4	5	6	7	8
		территории					
9	1.1466	Улично-дорожная сеть	12.0.1	0,0023	65:01:0501003:178	0,0000	Для строительства и реконструкции улично-дорожной сети
9	1.1467	Для индивидуального жилищного строительства	2.1	0,0722	65:01:0501003:182	0,0000	
9	1.1468	Улично-дорожная сеть	12.0.1	0,0078	65:01:0501003:182	0,0000	Для строительства и реконструкции улично-дорожной сети
9	1.1469	Для индивидуального жилищного строительства	2.1	0,1061	65:01:0501003:232	0,0000	
9	1.1470	Для индивидуального жилищного строительства	2.1	0,0909	65:01:0501003:57	0,0000	
9	1.1471	Улично-дорожная сеть	12.0.1	0,0093	65:01:0501003:57	0,0000	Для строительства и реконструкции улично-дорожной сети
9	1.1472	Для индивидуального жилищного строительства	2.1	0,1314	65:01:0501003:58	0,0000	
9	1.1473	Для индивидуального жилищного строительства	2.1	0,0774	65:01:0501003:225	0,0000	
9	1.1474	Улично-дорожная сеть	12.0.1	0,0026	65:01:0501003:225	0,0000	Для строительства и реконструкции улично-дорожной сети
9	1.1475	Улично-дорожная сеть	12.0.1	0,0097	65:01:0501003:58	0,0000	Для строительства и реконструкции улично-дорожной сети
9	1.1476	Для индивидуального жилищного строительства	2.1	0,0877	65:01:0501003:353	0,0000	
9	1.1477	Для индивидуального жилищного строительства	2.1	0,0740	65:01:0501003:131	0,0000	
9	1.1478	Для индивидуального	2.1	0,0820	65:01:0501003:132	0,0000	

№ элемента планировочной структуры	Условный номер	Вид разрешенного использования в соответствии с проектом планировки территории**	Код вида разрешенного использования в соответствии с проектом межевания**	Площадь земельного участка, га	Исходные земельные участки	Площадь территории земельного участка, обремененной сервитутом, га	Предполагаемое изъятие для государственных и муниципальных нужд
1	2	3	4	5	6	7	8
		жилищного строительства					
9	1.1479	Улично-дорожная сеть	12.0.1	0,0059	65:01:0501003:131	0,0000	Для строительства и реконструкции улично-дорожной сети
9	1.1481	Улично-дорожная сеть	12.0.1	0,0010	65:01:0501003:131	0,0000	Для строительства и реконструкции улично-дорожной сети
9	1.1482	Для индивидуального жилищного строительства	2.1	0,1066	65:01:0501003:150	0,0000	
9	1.1483	Для индивидуального жилищного строительства	2.1	0,0814	65:01:0501003:351	0,0000	
9	1.1484	Для индивидуального жилищного строительства	2.1	0,1250	65:01:0501003:83	0,0000	
9	1.1485	Улично-дорожная сеть	12.0.1	0,0441		0,0000	
9	1.1486	Для индивидуального жилищного строительства	2.1	0,1010	65:01:0501003:98	0,0000	
9	1.1487	Улично-дорожная сеть	12.0.1	0,1690		0,0000	
9	1.1488	Религиозное использование	3.7	0,6431	65:01:0501003:199	0,0000	
12	1.1489	Улично-дорожная сеть	12.0.1	0,0217		0,0000	
9	1.1490	Служебные гаражи	4.9	0,1685	65:01:0501003:768	0,0000	
12	1.1491	Улично-дорожная сеть	12.0.1	0,0355	65:01:0501003:768	0,0000	Для строительства и реконструкции улично-дорожной сети
12	1.1492	Улично-дорожная сеть	12.0.1	0,0286	65:01:0501003:1083	0,0000	
10	1.1493	Ремонт автомобилей	4.9.1.4	0,0672	65:01:0501001:19	0,0000	
10	1.1494	Улично-дорожная сеть	12.0.1	0,1035		0,0000	
12	1.1496	Улично-дорожная сеть	12.0.1	0,2889	65:01:0501001:20	0,0000	Для строительства и реконструкции

№ элемента планировочной структуры	Условный номер	Вид разрешенного использования в соответствии с проектом планировки территории**	Код вида разрешенного использования в соответствии с проектом межевания**	Площадь земельного участка, га	Исходные земельные участки	Площадь территории земельного участка, обремененной сервитутом, га	Предполагаемое изъятие для государственных и муниципальных нужд
1	2	3	4	5	6	7	8
							улично-дорожной сети
9	1.1498	Улично-дорожная сеть	12.0.1	0,0267		0,0000	
9	1.1500	Для индивидуального жилищного строительства	2.1	0,0587	65:01:0501003:718	0,0000	
9	1.1501	Для индивидуального жилищного строительства	2.1	0,0750	65:01:0501003:382	0,0000	
9	1.1502	Для индивидуального жилищного строительства	2.1	0,1327	65:01:0501003:184	0,0000	
9	1.1503	Обеспечение обороны и безопасности	8.0	0,0103	65:01:0501003:727	0,0000	
9	1.1504	Улично-дорожная сеть	12.0.1	0,3554		0,0000	
9	1.1505	Для индивидуального жилищного строительства	2.1	0,0582	65:01:0501003:363	0,0000	
9	1.1506	Для индивидуального жилищного строительства	2.1	0,1303	65:01:0501003:183	0,0000	
9	1.1507	Для индивидуального жилищного строительства	2.1	0,0889	65:01:0501003:857	0,0000	
9	1.1508	Для индивидуального жилищного строительства	2.1	0,2377	65:01:0501003:379	0,0000	
9	1.1509	Малозэтажная многоквартирная жилая застройка	2.1.1	0,1024	65:01:0501003:35	0,0000	
9	1.1510	Для индивидуального жилищного строительства	2.1	0,1029	65:01:0501003:69	0,0000	
9	1.1511	Благоустройство	12.0.2	1,4297		0,0000	

№ элемента планировочной структуры	Условный номер	Вид разрешенного использования в соответствии с проектом планировки территории**	Код вида разрешенного использования в соответствии с проектом межевания**	Площадь земельного участка, га	Исходные земельные участки	Площадь территории земельного участка, обремененной сервитутом, га	Предполагаемое изъятие для государственных и муниципальных нужд
1	2	3	4	5	6	7	8
		территории					
9	1.1512	Для индивидуального жилищного строительства, Малоэтажная многоквартирная жилая застройка	2.1, 2.1.1	0,1116	65:01:0501003:343	0,0000	
9	1.1513	Для индивидуального жилищного строительства	2.1	0,0701	65:01:0501003:354	0,0000	
9	1.1514	Для индивидуального жилищного строительства, Малоэтажная многоквартирная жилая застройка	2.1, 2.1.1	0,1028	65:01:0501003:345	0,0000	
9	1.1515	Для индивидуального жилищного строительства	2.1	0,1142	65:01:0501003:96	0,0000	
9	1.1516	Для индивидуального жилищного строительства	2.1	0,0797	65:01:0501003:802	0,0000	
9	1.1517	Для индивидуального жилищного строительства, Малоэтажная многоквартирная жилая застройка	2.1, 2.1.1	0,0659	65:01:0501003:75	0,0000	
9	1.1518	Для индивидуального жилищного строительства, Малоэтажная многоквартирная жилая застройка	2.1, 2.1.1	0,0831	65:01:0501003:344	0,0000	

№ элемента планировочной структуры	Условный номер	Вид разрешенного использования в соответствии с проектом планировки территории**	Код вида разрешенного использования в соответствии с проектом межевания**	Площадь земельного участка, га	Исходные земельные участки	Площадь территории земельного участка, обремененной сервитутом, га	Предполагаемое изъятие для государственных и муниципальных нужд
1	2	3	4	5	6	7	8
9	1.1519	Для индивидуального жилищного строительства	2.1	0,0896	65:01:0501003:190	0,0000	
9	1.1520	Для индивидуального жилищного строительства	2.1	0,0979	65:01:0501003:226	0,0000	
9	1.1521	Для индивидуального жилищного строительства, Малоэтажная многоквартирная жилая застройка	2.1, 2.1.1	0,0491	65:01:0501003:255	0,0000	
9	1.1523	Для индивидуального жилищного строительства	2.1	0,1076		0,0000	
9	1.1524	Для индивидуального жилищного строительства	2.1	0,0754	65:01:0501003:319	0,0000	
9	1.1525	Для индивидуального жилищного строительства	2.1	0,1017	65:01:0501003:378	0,0000	
9	1.1526	Для индивидуального жилищного строительства	2.1	0,0734	65:01:0501003:152	0,0000	
9	1.1527	Для индивидуального жилищного строительства	2.1	0,1004	65:01:0501003:322	0,0000	
9	1.1528	Для индивидуального жилищного строительства	2.1	0,1018	65:01:0501003:100	0,0000	
9	1.1529	Для индивидуального жилищного строительства	2.1	0,0810		0,0000	
9	1.1531	Для индивидуального	2.1	0,0885	65:01:0501003:297	0,0000	

№ элемента планировочной структуры	Условный номер	Вид разрешенного использования в соответствии с проектом планировки территории**	Код вида разрешенного использования в соответствии с проектом межевания**	Площадь земельного участка, га	Исходные земельные участки	Площадь территории земельного участка, обремененной сервитутом, га	Предполагаемое изъятие для государственных и муниципальных нужд
1	2	3	4	5	6	7	8
		жилищного строительства					
9	1.1532	Для индивидуального жилищного строительства	2.1	0,0763	65:01:0501003:29	0,0000	
9	1.1533	Для индивидуального жилищного строительства	2.1	0,0664	65:01:0501003:179	0,0000	
9	1.1534	Для индивидуального жилищного строительства	2.1	0,0645		0,0000	
9	1.1535	Улично-дорожная сеть	12.0.1	0,0006	65:01:0501003:29	0,0000	Для строительства и реконструкции улично-дорожной сети
9	1.1536	Улично-дорожная сеть	12.0.1	0,0019	65:01:0501003:297	0,0000	Для строительства и реконструкции улично-дорожной сети
9	1.1541	Улично-дорожная сеть	12.0.1	0,0010	65:01:0501003:109	0,0000	Для строительства и реконструкции улично-дорожной сети
9	1.1542	Улично-дорожная сеть	12.0.1	0,0004	65:01:0501003:726	0,0000	Для строительства и реконструкции улично-дорожной сети
9	1.1545	Улично-дорожная сеть	12.0.1	0,0037	65:01:0501003:154	0,0000	Для строительства и реконструкции улично-дорожной сети
9	1.1547	Для индивидуального жилищного строительства	2.1	0,0830	65:01:0501003:154	0,0000	
9	1.1548	Для индивидуального жилищного строительства	2.1	0,0828	65:01:0501003:105	0,0000	
9	1.1549	Для индивидуального жилищного строительства	2.1	0,0915	65:01:0501003:107	0,0000	
9	1.1550	Для индивидуального жилищного строительства	2.1	0,0787	65:01:0501003:726	0,0000	

№ элемента планировочной структуры	Условный номер	Вид разрешенного использования в соответствии с проектом планировки территории**	Код вида разрешенного использования в соответствии с проектом межевания**	Площадь земельного участка, га	Исходные земельные участки	Площадь территории земельного участка, обремененной сервитутом, га	Предполагаемое изъятие для государственных и муниципальных нужд
1	2	3	4	5	6	7	8
9	1.1551	Для индивидуального жилищного строительства	2.1	0,0788	65:01:0501003:109	0,0000	
9	1.1552	Для индивидуального жилищного строительства	2.1	0,0981	65:01:0501003:266	0,0000	
9	1.1553	Улично-дорожная сеть	12.0.1	0,0109	65:01:0501003:266	0,0000	Для строительства и реконструкции улично-дорожной сети
9	1.1554	Для индивидуального жилищного строительства	2.1	0,0125	65:01:0501003:110	0,0000	
9	1.1555	Для индивидуального жилищного строительства	2.1	0,0868	65:01:0501003:104	0,0000	
9	1.1556	Улично-дорожная сеть	12.0.1	0,0071	65:01:0501003:194	0,0000	Для строительства и реконструкции улично-дорожной сети
9	1.1557	Для индивидуального жилищного строительства	2.1	0,1559	65:01:0501003:194	0,0000	
9	1.1558	Для индивидуального жилищного строительства	2.1	0,0771	65:01:0501003:108	0,0000	
9	1.1559	Для индивидуального жилищного строительства	2.1	0,1058	65:01:0501003:33	0,0000	
9	1.1560	Для индивидуального жилищного строительства	2.1	0,1261	65:01:0501003:5	0,0000	
9	1.1561	Для индивидуального жилищного строительства	2.1	0,1071	65:01:0501003:334	0,0000	
9	1.1562	Для индивидуального жилищного строительства	2.1	0,1455	65:01:0501003:261	0,0000	

№ элемента планировочной структуры	Условный номер	Вид разрешенного использования в соответствии с проектом планировки территории**	Код вида разрешенного использования в соответствии с проектом межевания**	Площадь земельного участка, га	Исходные земельные участки	Площадь территории земельного участка, обремененной сервитутом, га	Предполагаемое изъятие для государственных и муниципальных нужд
1	2	3	4	5	6	7	8
		строительства					
9	1.1563	Улично-дорожная сеть	12.0.1	0,0945		0,0000	
9	1.1564	Для индивидуального жилищного строительства	2.1	0,0989	65:01:0501003:73	0,0000	
9	1.1565	Для индивидуального жилищного строительства	2.1	0,1270	65:01:0501003:234	0,0000	
9	1.1566	Для индивидуального жилищного строительства	2.1	0,1343	65:01:0501003:159	0,0000	
9	1.1567	Для индивидуального жилищного строительства	2.1	0,0600	65:01:0501003:375	0,0000	
9	1.1568	Для индивидуального жилищного строительства	2.1	0,0628	65:01:0501003:725	0,0000	
9	1.1569	Для индивидуального жилищного строительства	2.1	0,0881	65:01:0501003:9	0,0000	
9	1.1570	Для индивидуального жилищного строительства	2.1	0,0857	65:01:0501003:37	0,0000	
9	1.1571	Для индивидуального жилищного строительства	2.1	0,0846	65:01:0501003:302	0,0000	
9	1.1572	Для индивидуального жилищного строительства	2.1	0,0587	65:01:0501003:99	0,0000	
9	1.1573	Для индивидуального жилищного строительства	2.1	0,0276	65:01:0501003:790	0,0000	
9	1.1574	Улично-дорожная сеть	12.0.1	0,3161	65:01:0501003:805	0,0000	

№ элемента планировочной структуры	Условный номер	Вид разрешенного использования в соответствии с проектом планировки территории**	Код вида разрешенного использования в соответствии с проектом межевания**	Площадь земельного участка, га	Исходные земельные участки	Площадь территории земельного участка, обремененной сервитутом, га	Предполагаемое изъятие для государственных и муниципальных нужд
1	2	3	4	5	6	7	8
9	1.1575	Для индивидуального жилищного строительства	2.1	0,1622	65:01:0501003:124	0,0000	
9	1.1576	Для индивидуального жилищного строительства	2.1	0,0846	65:01:0501003:155	0,0000	
9	1.1577	Для индивидуального жилищного строительства	2.1	0,1240	65:01:0501003:74	0,0000	
9	1.1578	Для индивидуального жилищного строительства	2.1	0,0232	65:01:0501003:153	0,0000	
9	1.1579	Для индивидуального жилищного строительства	2.1	0,0704	65:01:0501003:24	0,0000	
9	1.1580	Для индивидуального жилищного строительства	2.1	0,0832	65:01:0501003:25	0,0000	
9	1.1581	Для индивидуального жилищного строительства	2.1	0,0252	65:01:0501003:145	0,0000	
9	1.1582	Для индивидуального жилищного строительства	2.1	0,0826	65:01:0501003:40	0,0000	
9	1.1583	Улично-дорожная сеть	12.0.1	0,3084		0,0000	
9	1.1584	Для индивидуального жилищного строительства	2.1	0,0862	65:01:0501003:67	0,0000	
9	1.1585	Для индивидуального жилищного строительства	2.1	0,0944	65:01:0501003:84	0,0000	
9	1.1586	Для индивидуального жилищного строительства	2.1	0,0876	65:01:0501003:66	0,0000	

№ элемента планировочной структуры	Условный номер	Вид разрешенного использования в соответствии с проектом планировки территории**	Код вида разрешенного использования в соответствии с проектом межевания**	Площадь земельного участка, га	Исходные земельные участки	Площадь территории земельного участка, обремененной сервитутом, га	Предполагаемое изъятие для государственных и муниципальных нужд
1	2	3	4	5	6	7	8
		строительства					
9	1.1587	Улично-дорожная сеть	12.0.1	0,0542		0,0000	
9	1.1588	Для индивидуального жилищного строительства	2.1	0,0895	65:01:0501003:140	0,0000	
9	1.1589	Для индивидуального жилищного строительства	2.1	0,0937	65:01:0501003:158	0,0000	
9	1.1590	Для индивидуального жилищного строительства	2.1	0,1084	65:01:0501003:138	0,0000	
9	1.1591	Религиозное использование	3.7	0,5310	65:01:0501003:781	0,0000	
9	1.1593	Для индивидуального жилищного строительства	2.1	0,0906	65:01:0501003:157	0,0000	
9	1.1594	Для индивидуального жилищного строительства	2.1	0,0935	65:01:0501003:174	0,0000	
9	1.1595	Улично-дорожная сеть	12.0.1	0,0626		0,0000	
9	1.1596	Бытовое обслуживание	3.3	0,1523	65:01:0501003:329	0,0000	
9	1.1597	Для индивидуального жилищного строительства	2.1	0,0755	65:01:0501003:724	0,0000	
12	1.1598	Улично-дорожная сеть	12.0.1	0,0046	65:01:0501003:724	0,0000	Для строительства и реконструкции улично-дорожной сети
10	1.1599	Хранение автотранспорта	2.7.1	0,5680	65:01:0501001:13	0,0000	
10	1.1600	Магазины	4.4	0,0672	65:01:0501001:7	0,0000	
10	1.1601	Магазины	4.4	0,0114	65:01:0501001:17	0,0000	
12	1.1603	Улично-дорожная сеть	12.0.1	0,0275	65:01:0501001:7	0,0000	Для строительства и реконструкции

№ элемента планировочной структуры	Условный номер	Вид разрешенного использования в соответствии с проектом планировки территории**	Код вида разрешенного использования в соответствии с проектом межевания**	Площадь земельного участка, га	Исходные земельные участки	Площадь территории земельного участка, обремененной сервитутом, га	Предполагаемое изъятие для государственных и муниципальных нужд
1	2	3	4	5	6	7	8
							улично-дорожной сети
10	1.1604	Улично-дорожная сеть	12.0.1	0,1253	65:01:0501001:38	0,0000	Для строительства и реконструкции улично-дорожной сети
12	1.1605	Улично-дорожная сеть	12.0.1	0,0111	65:01:0501001:58	0,0000	Для строительства и реконструкции улично-дорожной сети
9	1.1607	Обеспечение занятий спортом в помещениях	5.1.2	0,1677	65:01:0501003:377	0,0000	
9	1.1608	Общественное питание	4.6	0,0753	65:01:0501003:92	0,0000	
9	1.1609	Улично-дорожная сеть	12.0.1	0,0259		0,0000	
9	1.1610	Общественное питание	4.6	0,0435	65:01:0501003:856	0,0000	
9	1.1611	Для индивидуального жилищного строительства	2.1	0,1565	65:01:0501003:97	0,0000	
9	1.1612	Бытовое обслуживание	3.3	0,2209	65:01:0501003:19	0,0000	
9	1.1613	Для индивидуального жилищного строительства	2.1	0,1401		0,0000	
9	1.1614	Для индивидуального жилищного строительства	2.1	0,1080	65:01:0501003:338	0,0000	
9	1.1615	Для индивидуального жилищного строительства	2.1	0,0877	65:01:0501003:76	0,0000	
9	1.1616	Для индивидуального жилищного строительства	2.1	0,0863	65:01:0501003:90	0,0000	
9	1.1617	Для индивидуального жилищного строительства	2.1	0,1324	65:01:0501003:340	0,0006	
9	1.1618	Для индивидуального жилищного строительства	2.1	0,0534	65:01:0501003:91	0,0000	

№ элемента планировочной структуры	Условный номер	Вид разрешенного использования в соответствии с проектом планировки территории**	Код вида разрешенного использования в соответствии с проектом межевания**	Площадь земельного участка, га	Исходные земельные участки	Площадь территории земельного участка, обремененной сервитутом, га	Предполагаемое изъятие для государственных и муниципальных нужд
1	2	3	4	5	6	7	8
9	1.1619	Улично-дорожная сеть	12.0.1	0,1058		0,0000	
9	1.1620	Для индивидуального жилищного строительства	2.1	0,0983	65:01:0501003:68	0,0000	
9	1.1621	Для индивидуального жилищного строительства	2.1	0,1585	65:01:0501003:181	0,0000	
9	1.1622	Для индивидуального жилищного строительства	2.1	0,1315	65:01:0501003:71	0,0000	
9	1.1623	Для индивидуального жилищного строительства	2.1	0,0600	65:01:0501003:70	0,0000	
9	1.1624	Улично-дорожная сеть	12.0.1	0,0177		0,0000	
9	1.1625	Для индивидуального жилищного строительства	2.1	0,1000	65:01:0501003:315	0,0000	
9	1.1626	Для индивидуального жилищного строительства	2.1	0,0823	65:01:0501003:384	0,0000	
9	1.1627	Для индивидуального жилищного строительства	2.1	0,0468	65:01:0501003:365	0,0000	
9	1.1628	Для индивидуального жилищного строительства	2.1	0,0500	65:01:0501003:385	0,0000	
9	1.1629	Для индивидуального жилищного строительства	2.1	0,0182	65:01:0501003:347	0,0000	
9	1.1630	Для индивидуального жилищного строительства	2.1	0,1373	65:01:0501003:314	0,0000	
9	1.1631	Для индивидуального	2.1	0,0800	65:01:0501003:349	0,0000	

№ элемента планировочной структуры	Условный номер	Вид разрешенного использования в соответствии с проектом планировки территории**	Код вида разрешенного использования в соответствии с проектом межевания**	Площадь земельного участка, га	Исходные земельные участки	Площадь территории земельного участка, обремененной сервитутом, га	Предполагаемое изъятие для государственных и муниципальных нужд
1	2	3	4	5	6	7	8
		жилищного строительства					
9	1.1632	Для индивидуального жилищного строительства	2.1	0,0589	65:01:0501003:312	0,0000	
9	1.1633	Для индивидуального жилищного строительства	2.1	0,0599	65:01:0501003:771	0,0000	
9	1.1634	Для индивидуального жилищного строительства	2.1	0,0638	65:01:0501003:772	0,0000	
9	1.1635	Для индивидуального жилищного строительства	2.1	0,0664	65:01:0501003:149	0,0000	
9	1.1636	Для индивидуального жилищного строительства	2.1	0,1425	65:01:0501003:854	0,0000	
9	1.1637	Для индивидуального жилищного строительства	2.1	0,0667	65:01:0501003:311	0,0000	
9	1.1638	Для индивидуального жилищного строительства	2.1	0,0825	65:01:0501003:212	0,0000	
9	1.1639	Улично-дорожная сеть	12.0.1	0,0697		0,0000	
9	1.1640	Для индивидуального жилищного строительства	2.1	0,0805	65:01:0501003:88	0,0000	
9	1.1641	Улично-дорожная сеть	12.0.1	0,2632		0,0000	
9	1.1642	Для индивидуального жилищного строительства	2.1	0,0731	65:01:0501003:336	0,0000	
9	1.1643	Для индивидуального жилищного	2.1	0,0698	65:01:0501003:362	0,0000	

№ элемента планировочной структуры	Условный номер	Вид разрешенного использования в соответствии с проектом планировки территории**	Код вида разрешенного использования в соответствии с проектом межевания**	Площадь земельного участка, га	Исходные земельные участки	Площадь территории земельного участка, обремененной сервитутом, га	Предполагаемое изъятие для государственных и муниципальных нужд
1	2	3	4	5	6	7	8
		строительства					
9	1.1644	Для индивидуального жилищного строительства	2.1	0,0570		0,0000	
9	1.1645	Для индивидуального жилищного строительства	2.1	0,0764	65:01:0501003:106	0,0000	
9	1.1646	Для индивидуального жилищного строительства	2.1	0,0669	65:01:0501003:187	0,0000	
9	1.1647	Для индивидуального жилищного строительства	2.1	0,1193		0,0000	
9	1.1648	Для индивидуального жилищного строительства	2.1	0,0679	65:01:0501003:41	0,0000	
9	1.1649	Для индивидуального жилищного строительства	2.1	0,0806	65:01:0501003:339	0,0000	
9	1.1650	Для индивидуального жилищного строительства	2.1	0,0709	65:01:0501003:278	0,0000	
9	1.1651	Для индивидуального жилищного строительства	2.1	0,0527		0,0000	
9	1.1652	Для индивидуального жилищного строительства	2.1	0,0524		0,0000	
9	1.1653	Для индивидуального жилищного строительства	2.1	0,0894	65:01:0501003:368	0,0000	
9	1.1654	Для индивидуального жилищного строительства	2.1	0,0668	65:01:0501003:747	0,0000	

№ элемента планировочной структуры	Условный номер	Вид разрешенного использования в соответствии с проектом планировки территории**	Код вида разрешенного использования в соответствии с проектом межевания**	Площадь земельного участка, га	Исходные земельные участки	Площадь территории земельного участка, обремененной сервитутом, га	Предполагаемое изъятие для государственных и муниципальных нужд
1	2	3	4	5	6	7	8
		строительства					
9	1.1655	Для индивидуального жилищного строительства	2.1	0,0500	65:01:0501003:42	0,0000	
9	1.1656	Для индивидуального жилищного строительства	2.1	0,0304	65:01:0501003:341	0,0000	
9	1.1657	Для индивидуального жилищного строительства	2.1	0,0777	65:01:0501003:864	0,0000	
9	1.1658	Улично-дорожная сеть	12.0.1	0,0010	65:01:0501003:42	0,0000	Для строительства и реконструкции улично-дорожной сети
9	1.1659	Улично-дорожная сеть	12.0.1	0,0001	65:01:0501003:42	0,0000	Для строительства и реконструкции улично-дорожной сети
9	1.1660	Для индивидуального жилищного строительства	2.1	0,0391	65:01:0501003:381	0,0000	
9	1.1661	Для индивидуального жилищного строительства	2.1	0,0343	65:01:0501003:173	0,0000	
9	1.1662	Улично-дорожная сеть	12.0.1	0,0001	65:01:0501003:341	0,0000	Для строительства и реконструкции улично-дорожной сети
9	1.1663	Улично-дорожная сеть	12.0.1	0,0003	65:01:0501003:176	0,0000	Для строительства и реконструкции улично-дорожной сети
9	1.1664	Улично-дорожная сеть	12.0.1	0,0009	65:01:0501003:747	0,0000	Для строительства и реконструкции улично-дорожной сети
9	1.1665	Улично-дорожная сеть	12.0.1	0,0009	65:01:0501003:381	0,0000	Для строительства и реконструкции улично-дорожной сети
9	1.1666	Улично-дорожная сеть	12.0.1	0,0012	65:01:0501003:173	0,0000	Для строительства и реконструкции улично-дорожной сети
9	1.1667	Улично-дорожная сеть	12.0.1	0,0023	65:01:0501003:863	0,0000	Для строительства и реконструкции улично-дорожной сети
9	1.1668	Улично-дорожная сеть	12.0.1	0,0154	65:01:0501003:50	0,0000	Для строительства и реконструкции

№ элемента планировочной структуры	Условный номер	Вид разрешенного использования в соответствии с проектом планировки территории**	Код вида разрешенного использования в соответствии с проектом межевания**	Площадь земельного участка, га	Исходные земельные участки	Площадь территории земельного участка, обремененной сервитутом, га	Предполагаемое изъятие для государственных и муниципальных нужд
1	2	3	4	5	6	7	8
							улично-дорожной сети
9	1.1670	Для индивидуального жилищного строительства	2.1	0,0181	65:01:0501003:1076	0,0000	
9	1.1671	Улично-дорожная сеть	12.0.1	0,0022	65:01:0501003:176	0,0000	Для строительства и реконструкции улично-дорожной сети
9	1.1672	Для индивидуального жилищного строительства	2.1	0,0468		0,0000	
9	1.1673	Для индивидуального жилищного строительства	2.1	0,0222	65:01:0501003:191	0,0000	
9	1.1674	Для индивидуального жилищного строительства	2.1	0,0645	65:01:0501003:50	0,0000	
9	1.1675	Для индивидуального жилищного строительства	2.1	0,0519	65:01:0501003:210	0,0000	
9	1.1676	Улично-дорожная сеть	12.0.1	0,0073	65:01:0501003:177	0,0000	Для строительства и реконструкции улично-дорожной сети
9	1.1677	Для индивидуального жилищного строительства	2.1	0,0727	65:01:0501003:1076	0,0000	
9	1.1678	Улично-дорожная сеть	12.0.1	0,0027	65:01:0501003:210	0,0000	Для строительства и реконструкции улично-дорожной сети
9	1.1679	Для индивидуального жилищного строительства	2.1	0,0499		0,0000	
9	1.1680	Для индивидуального жилищного строительства	2.1	0,0513	65:01:0501003:257	0,0000	
9	1.1681	Улично-дорожная сеть	12.0.1	0,0046	65:01:0501003:210	0,0000	Для строительства и реконструкции улично-дорожной сети

№ элемента планировочной структуры	Условный номер	Вид разрешенного использования в соответствии с проектом планировки территории**	Код вида разрешенного использования в соответствии с проектом межевания**	Площадь земельного участка, га	Исходные земельные участки	Площадь территории земельного участка, обремененной сервитутом, га	Предполагаемое изъятие для государственных и муниципальных нужд
1	2	3	4	5	6	7	8
9	1.1682	Улично-дорожная сеть	12.0.1	0,0085	65:01:0501003:257	0,0000	Для строительства и реконструкции улично-дорожной сети
9	1.1683	Улично-дорожная сеть	12.0.1	0,1038		0,0000	
9	1.1684	Улично-дорожная сеть	12.0.1	0,0014	65:01:0501003:258	0,0000	Для строительства и реконструкции улично-дорожной сети
9	1.1688	Для индивидуального жилищного строительства	2.1	0,0879	65:01:0501003:171	0,0000	
9	1.1690	Для индивидуального жилищного строительства	2.1	0,0786	65:01:0501003:258	0,0000	
9	1.1691	Для индивидуального жилищного строительства	2.1	0,1690	65:01:0501003:115	0,0000	
9	1.1692	Улично-дорожная сеть	12.0.1	0,0039	65:01:0501003:736	0,0000	Для строительства и реконструкции улично-дорожной сети
9	1.1693	Улично-дорожная сеть	12.0.1	0,0158		0,0000	
9	1.1695	Для индивидуального жилищного строительства	2.1	0,0493	65:01:0501003:736	0,0000	
9	1.1696	Для индивидуального жилищного строительства	2.1	0,1885	65:01:0501003:328	0,0000	
9	1.1697	Улично-дорожная сеть	12.0.1	0,2461	65:01:0501003:806	0,0000	
9	1.1698	Для индивидуального жилищного строительства	2.1	0,1315	65:01:0501003:117	0,0000	
9	1.1699	Улично-дорожная сеть	12.0.1	0,0099	65:01:0501003:73	0,0000	Для строительства и реконструкции улично-дорожной сети
9	1.1700	Для индивидуального жилищного строительства	2.1	0,1948	65:01:0501003:111	0,0000	

№ элемента планировочной структуры	Условный номер	Вид разрешенного использования в соответствии с проектом планировки территории**	Код вида разрешенного использования в соответствии с проектом межевания**	Площадь земельного участка, га	Исходные земельные участки	Площадь территории земельного участка, обремененной сервитутом, га	Предполагаемое изъятие для государственных и муниципальных нужд
1	2	3	4	5	6	7	8
9	1.1701	Для индивидуального жилищного строительства	2.1	0,1408	65:01:0501003:126	0,0000	
9	1.1702	Улично-дорожная сеть	12.0.1	0,0013	65:01:0501003:725	0,0000	Для строительства и реконструкции улично-дорожной сети
9	1.1703	Для индивидуального жилищного строительства	2.1	0,0955		0,0000	
9	1.1704	Для индивидуального жилищного строительства	2.1	0,2043	65:01:0501003:26	0,0000	
9	1.1705	Для индивидуального жилищного строительства	2.1	0,2081	65:01:0501003:330	0,0000	
9	1.1706	Для индивидуального жилищного строительства	2.1	0,0929		0,0000	
9	1.1707	Для индивидуального жилищного строительства	2.1	0,0776	65:01:0501003:331	0,0000	
9	1.1708	Улично-дорожная сеть	12.0.1	0,0010	65:01:0501003:202	0,0000	Для строительства и реконструкции улично-дорожной сети
9	1.1709	Для индивидуального жилищного строительства	2.1	0,1053	65:01:0501003:54	0,0000	
9	1.1710	Для индивидуального жилищного строительства	2.1	0,0800	65:01:0501003:202	0,0000	
9	1.1711	Для индивидуального жилищного строительства	2.1	0,0835	65:01:0501003:200	0,0000	
9	1.1712	Для индивидуального жилищного	2.1	0,0850		0,0000	

№ элемента планировочной структуры	Условный номер	Вид разрешенного использования в соответствии с проектом планировки территории**	Код вида разрешенного использования в соответствии с проектом межевания**	Площадь земельного участка, га	Исходные земельные участки	Площадь территории земельного участка, обремененной сервитутом, га	Предполагаемое изъятие для государственных и муниципальных нужд
1	2	3	4	5	6	7	8
		строительства					
9	1.1713	Для индивидуального жилищного строительства	2.1	0,1139	65:01:0501003:148	0,0000	
9	1.1714	Для индивидуального жилищного строительства	2.1	0,0844	65:01:0501003:203	0,0000	
9	1.1715	Для индивидуального жилищного строительства	2.1	0,0751	65:01:0501003:207	0,0000	
9	1.1716	Для индивидуального жилищного строительства	2.1	0,0824	65:01:0501003:47	0,0000	
12	1.1717	Улично-дорожная сеть	12.0.1	0,0043	65:01:0501003:207	0,0000	Для строительства и реконструкции улично-дорожной сети
9	1.1718	Улично-дорожная сеть	12.0.1	0,0046	65:01:0501003:207	0,0000	Для строительства и реконструкции улично-дорожной сети
9	1.1719	Для индивидуального жилищного строительства	2.1	0,0943	65:01:0501003:236	0,0000	
9	1.1720	Для индивидуального жилищного строительства	2.1	0,0950	65:01:0501003:59	0,0000	
9	1.1721	Для индивидуального жилищного строительства	2.1	0,1134	65:01:0501003:3	0,0000	
9	1.1722	Для индивидуального жилищного строительства	2.1	0,1701	65:01:0501003:125	0,0000	
12	1.1723	Улично-дорожная сеть	12.0.1	0,0019	65:01:0501003:125	0,0000	Для строительства и реконструкции улично-дорожной сети
9	1.1724	Для индивидуального жилищного	2.1	0,0954	65:01:0501003:333	0,0000	

№ элемента планировочной структуры	Условный номер	Вид разрешенного использования в соответствии с проектом планировки территории**	Код вида разрешенного использования в соответствии с проектом межевания**	Площадь земельного участка, га	Исходные земельные участки	Площадь территории земельного участка, обремененной сервитутом, га	Предполагаемое изъятие для государственных и муниципальных нужд
1	2	3	4	5	6	7	8
		строительства					
9	1.1725	Для индивидуального жилищного строительства	2.1	0,0914	65:01:0501003:63	0,0000	
9	1.1726	Для индивидуального жилищного строительства	2.1	0,1026	65:01:0501003:223	0,0000	
12	1.1727	Улично-дорожная сеть	12.0.1	0,0041	65:01:0501003:63	0,0000	Для строительства и реконструкции улично-дорожной сети
9	1.1728	Для индивидуального жилищного строительства	2.1	0,1117		0,0000	
9	1.1729	Улично-дорожная сеть	12.0.1	0,1343		0,0000	
9	1.1730	Улично-дорожная сеть	12.0.1	0,0494		0,0000	
12	1.1731	Улично-дорожная сеть	12.0.1	0,0176	65:01:0501003:740	0,0000	Для строительства и реконструкции улично-дорожной сети
9	1.1732	Деловое управление	4.1	0,1383	65:01:0501003:740	0,0000	
9	1.1733	Для индивидуального жилищного строительства	2.1	0,0862	65:01:0501003:1078	0,0000	
9	1.1736	Улично-дорожная сеть	12.0.1	0,0595	65:01:0501003:386	0,0000	Для строительства и реконструкции улично-дорожной сети
12	1.1739	Улично-дорожная сеть	12.0.1	0,0010	65:01:0501003:18	0,0000	
10	1.1741	Служебные гаражи, Ремонт автомобилей	4.9, 4.9.1.4	0,0979	65:01:0501001:61	0,0000	
10	1.1742	Служебные гаражи, Ремонт автомобилей	4.9, 4.9.1.4	0,1739	65:01:0501001:11	0,0000	
10	1.1743	Служебные гаражи, Ремонт автомобилей	4.9, 4.9.1.4	0,0313	65:01:0501001:62	0,0000	
12	1.1744	Улично-дорожная сеть	12.0.1	0,0027	65:01:0501001:62	0,0000	Для строительства и реконструкции улично-дорожной сети

№ элемента планировочной структуры	Условный номер	Вид разрешенного использования в соответствии с проектом планировки территории**	Код вида разрешенного использования в соответствии с проектом межевания**	Площадь земельного участка, га	Исходные земельные участки	Площадь территории земельного участка, обремененной сервитутом, га	Предполагаемое изъятие для государственных и муниципальных нужд
1	2	3	4	5	6	7	8
10	1.1745	Ремонт автомобилей	4.9.1.4	0,1321		0,0000	
12	1.1746	Улично-дорожная сеть	12.0.1	0,0285	65:01:0501001:11	0,0000	Для строительства и реконструкции улично-дорожной сети
9	1.1747	Для индивидуального жилищного строительства	2.1	0,0478	65:01:0501003:62	0,0000	
12	1.1748	Улично-дорожная сеть	12.0.1	0,0027	65:01:0501003:17	0,0000	Для строительства и реконструкции улично-дорожной сети
9	1.1749	Улично-дорожная сеть	12.0.1	0,0804		0,0000	
9	1.1750	Для индивидуального жилищного строительства	2.1	0,0743	65:01:0501003:17	0,0000	
9	1.1751	Для индивидуального жилищного строительства	2.1	0,1276		0,0000	
9	1.1752	Для индивидуального жилищного строительства	2.1	0,1180	65:01:0501003:295	0,0000	
12	1.1753	Улично-дорожная сеть	12.0.1	0,0145	65:01:0501004:800	0,0000	Для строительства и реконструкции улично-дорожной сети
9	1.1754	Для индивидуального жилищного строительства	2.1	0,0961	65:01:0501003:180	0,0000	
9	1.1755	Для индивидуального жилищного строительства	2.1	0,0990	65:01:0501003:294	0,0000	
9	1.1756	Для индивидуального жилищного строительства	2.1	0,0600	65:01:0501003:85	0,0000	
9	1.1757	Для индивидуального жилищного строительства	2.1	0,0697	65:01:0501003:86	0,0000	
12	1.1758	Улично-дорожная сеть	12.0.1	0,0155	65:01:0501004:442	0,0000	Для строительства и реконструкции

№ элемента планировочной структуры	Условный номер	Вид разрешенного использования в соответствии с проектом планировки территории**	Код вида разрешенного использования в соответствии с проектом межевания**	Площадь земельного участка, га	Исходные земельные участки	Площадь территории земельного участка, обремененной сервитутом, га	Предполагаемое изъятие для государственных и муниципальных нужд
1	2	3	4	5	6	7	8
							улично-дорожной сети
9	1.1759	Для индивидуального жилищного строительства	2.1	0,1009	65:01:0501003:376	0,0000	
12	1.1760	Улично-дорожная сеть	12.0.1	0,0352	65:01:0501003:376	0,0000	Для строительства и реконструкции улично-дорожной сети
12	1.1761	Улично-дорожная сеть	12.0.1	0,0204	65:01:0501004:261	0,0000	Для строительства и реконструкции улично-дорожной сети
9	1.1762	Для индивидуального жилищного строительства	2.1	0,1195		0,0000	
9	1.1763	Для индивидуального жилищного строительства	2.1	0,1101		0,0000	
9	1.1764	Улично-дорожная сеть	12.0.1	0,0800	65:01:0501003:291	0,0000	Для строительства и реконструкции улично-дорожной сети
9	1.1765	Улично-дорожная сеть	12.0.1	0,0818	65:01:0501003:372	0,0000	Для строительства и реконструкции улично-дорожной сети
-	1.1766	Улично-дорожная сеть	12.0.1	0,0046	65:01:0501004:303	0,0000	Для строительства и реконструкции улично-дорожной сети
9	1.1767	Обслуживание жилой застройки	2.7	0,0062	65:01:0501003:791	0,0000	
9	1.1768	Для индивидуального жилищного строительства	2.1	0,0616	65:01:0501003:21	0,0000	
12	1.1769	Улично-дорожная сеть	12.0.1	0,0184	65:01:0501003:21	0,0000	Для строительства и реконструкции улично-дорожной сети
12	1.1770	Улично-дорожная сеть	12.0.1	0,0078	65:01:0501004:345	0,0000	Для строительства и реконструкции улично-дорожной сети
12	1.1771	Улично-дорожная сеть	12.0.1	0,0072	65:01:0501004:352	0,0000	Для строительства и реконструкции улично-дорожной сети
12	1.1772	Улично-дорожная сеть	12.0.1	0,0229	65:01:0501003:14	0,0000	Для строительства и реконструкции улично-дорожной сети

№ элемента планировочной структуры	Условный номер	Вид разрешенного использования в соответствии с проектом планировки территории**	Код вида разрешенного использования в соответствии с проектом межевания**	Площадь земельного участка, га	Исходные земельные участки	Площадь территории земельного участка, обремененной сервитутом, га	Предполагаемое изъятие для государственных и муниципальных нужд
1	2	3	4	5	6	7	8
9	1.1773	Для индивидуального жилищного строительства	2.1	0,1007	65:01:0501003:14	0,0000	
9	1.1774	Улично-дорожная сеть	12.0.1	0,0800	65:01:0501003:52	0,0000	Для строительства и реконструкции улично-дорожной сети
9	1.1775	Для индивидуального жилищного строительства	2.1	0,0482	65:01:0501003:53	0,0000	
-	1.1776*	Для индивидуального жилищного строительства	2.1	0,0839	65:01:0501004:114	0,0000	
12	1.1777	Улично-дорожная сеть	12.0.1	0,0037	65:01:0501004:114	0,0000	Для строительства и реконструкции улично-дорожной сети
12	1.1778	Улично-дорожная сеть	12.0.1	0,0352	65:01:0501003:290	0,0000	Для строительства и реконструкции улично-дорожной сети
9	1.1779	Для индивидуального жилищного строительства	2.1	0,0765	65:01:0501003:290	0,0000	
-	1.1780*	Для индивидуального жилищного строительства	2.1	0,0781	65:01:0501004:153	0,0000	
12	1.1781	Улично-дорожная сеть	12.0.1	0,0019	65:01:0501004:153	0,0000	Для строительства и реконструкции улично-дорожной сети
9	1.1782	Для индивидуального жилищного строительства	2.1	0,0621	65:01:0501003:142	0,0000	
9	1.1783	Для индивидуального жилищного строительства	2.1	0,1060	65:01:0501003:123	0,0000	
12	1.1785	Улично-дорожная сеть	12.0.1	0,0800	65:01:0501003:143	0,0000	Для строительства и реконструкции улично-дорожной сети
9	1.1788	Обслуживание жилой застройки	2.7	0,0152	65:01:0501003:792	0,0000	

№ элемента планировочной структуры	Условный номер	Вид разрешенного использования в соответствии с проектом планировки территории**	Код вида разрешенного использования в соответствии с проектом межевания**	Площадь земельного участка, га	Исходные земельные участки	Площадь территории земельного участка, обремененной сервитутом, га	Предполагаемое изъятие для государственных и муниципальных нужд
1	2	3	4	5	6	7	8
9	1.1789	Улично-дорожная сеть	12.0.1	0,0600	65:01:0501003:7	0,0000	Для строительства и реконструкции улично-дорожной сети
12	1.1790	Улично-дорожная сеть	12.0.1	0,0001	65:01:0501004:245	0,0000	Для строительства и реконструкции улично-дорожной сети
-	1.1792*	Для индивидуального жилищного строительства	2.1	0,0797	65:01:0501004:245	0,0000	
9	1.1793	Улично-дорожная сеть	12.0.1	0,0690	65:01:0501003:44	0,0000	Для строительства и реконструкции улично-дорожной сети
12	1.1794	Улично-дорожная сеть	12.0.1	0,0255	65:01:0501003:8	0,0000	Для строительства и реконструкции улично-дорожной сети
9	1.1795	Для индивидуального жилищного строительства	2.1	0,1071	65:01:0501003:46	0,0000	
9	1.1797	Для индивидуального жилищного строительства	2.1	0,1115	65:01:0501003:36	0,0000	
9	1.1798	Для индивидуального жилищного строительства	2.1	0,0164	65:01:0501003:13	0,0000	
12	1.1799	Улично-дорожная сеть	12.0.1	0,0008	65:01:0501004:1290	0,0000	Для строительства и реконструкции улично-дорожной сети
12	1.1800	Улично-дорожная сеть	12.0.1	0,0450	65:01:0501003:12	0,0000	Для строительства и реконструкции улично-дорожной сети
-	1.1801*	Для индивидуального жилищного строительства	2.1	0,1335	65:01:0501004:1290	0,0000	
9	1.1803	Улично-дорожная сеть	12.0.1	0,0685	65:01:0501003:129	0,0000	Для строительства и реконструкции улично-дорожной сети
9	1.1804	Для индивидуального жилищного строительства	2.1	0,0712	65:01:0501003:335	0,0000	
9	1.1805	Для индивидуального	2.1	0,0463	65:01:0501003:94	0,0000	

№ элемента планировочной структуры	Условный номер	Вид разрешенного использования в соответствии с проектом планировки территории**	Код вида разрешенного использования в соответствии с проектом межевания**	Площадь земельного участка, га	Исходные земельные участки	Площадь территории земельного участка, обремененной сервитутом, га	Предполагаемое изъятие для государственных и муниципальных нужд
1	2	3	4	5	6	7	8
		жилищного строительства					
12	1.1807	Улично-дорожная сеть	12.0.1	0,0327	65:01:0501003:94	0,0000	Для строительства и реконструкции улично-дорожной сети
12	1.1808	Улично-дорожная сеть	12.0.1	0,0104	65:01:0501004:109	0,0000	Для строительства и реконструкции улично-дорожной сети
9	1.1809	Для индивидуального жилищного строительства	2.1	0,0985	65:01:0501003:360	0,0000	
9	1.1810	Для индивидуального жилищного строительства	2.1	0,0243	65:01:0501003:366	0,0000	
-	1.1811*	Для индивидуального жилищного строительства	2.1	0,0514	65:01:0501004:109	0,0000	
12	1.1812	Улично-дорожная сеть	12.0.1	0,0219	65:01:0501003:366	0,0000	Для строительства и реконструкции улично-дорожной сети
9	1.1814	Улично-дорожная сеть	12.0.1	0,0431	65:01:0501003:367	0,0000	Для строительства и реконструкции улично-дорожной сети
9	1.1817	Для индивидуального жилищного строительства	2.1	0,0380	65:01:0501003:380	0,0000	
9	1.1818	Для индивидуального жилищного строительства	2.1	0,0529	65:01:0501003:130	0,0000	
12	1.1820	Улично-дорожная сеть	12.0.1	0,0533	65:01:0501003:122	0,0000	Для строительства и реконструкции улично-дорожной сети
12	1.1821	Улично-дорожная сеть	12.0.1	0,0136	65:01:0501004:125	0,0000	Для строительства и реконструкции улично-дорожной сети
9	1.1822	Улично-дорожная сеть	12.0.1	0,0020	65:01:0501003:380	0,0000	Для строительства и реконструкции улично-дорожной сети
9	1.1823	Улично-дорожная сеть	12.0.1	0,0050	65:01:0501003:130	0,0000	Для строительства и реконструкции улично-дорожной сети

№ элемента планировочной структуры	Условный номер	Вид разрешенного использования в соответствии с проектом планировки территории**	Код вида разрешенного использования в соответствии с проектом межевания**	Площадь земельного участка, га	Исходные земельные участки	Площадь территории земельного участка, обремененной сервитутом, га	Предполагаемое изъятие для государственных и муниципальных нужд
1	2	3	4	5	6	7	8
-	1.1824*	Для индивидуального жилищного строительства	2.1	0,0665	65:01:0501004:125	0,0000	
12	1.1829	Улично-дорожная сеть	12.0.1	1,4603	65:01:0000000:2185	0,0000	
9	1.1830	Для индивидуального жилищного строительства	2.1	0,0509	65:01:0501003:56	0,0000	
9	1.1833	Для индивидуального жилищного строительства	2.1	0,0270	65:01:0501003:65	0,0000	
9	1.1834	Для индивидуального жилищного строительства	2.1	0,0701	65:01:0501003:169	0,0000	
9	1.1835	Улично-дорожная сеть	12.0.1	0,0054	65:01:0501003:65	0,0000	Для строительства и реконструкции улично-дорожной сети
9	1.1836	Улично-дорожная сеть	12.0.1	0,0085	65:01:0501003:169	0,0000	Для строительства и реконструкции улично-дорожной сети
12	1.1837	Улично-дорожная сеть	12.0.1	0,0142	65:01:0501003:65	0,0000	Для строительства и реконструкции улично-дорожной сети
12	1.1838	Улично-дорожная сеть	12.0.1	0,0242	65:01:0501003:118	0,0000	Для строительства и реконструкции улично-дорожной сети
9	1.1839	Для индивидуального жилищного строительства	2.1	0,0715	65:01:0501003:118	0,0000	
12	1.1840	Улично-дорожная сеть	12.0.1	0,0150	65:01:0501003:328	0,0000	Для строительства и реконструкции улично-дорожной сети
12	1.1841	Улично-дорожная сеть	12.0.1	0,0192	65:01:0501003:126	0,0000	Для строительства и реконструкции улично-дорожной сети
9	1.1842	Для индивидуального жилищного строительства	2.1	0,0774	65:01:0501003:27	0,0000	
12	1.1843	Улично-дорожная сеть	12.0.1	0,0178	65:01:0501003:27	0,0000	Для строительства и реконструкции улично-дорожной сети

№ элемента планировочной структуры	Условный номер	Вид разрешенного использования в соответствии с проектом планировки территории**	Код вида разрешенного использования в соответствии с проектом межевания**	Площадь земельного участка, га	Исходные земельные участки	Площадь территории земельного участка, обремененной сервитутом, га	Предполагаемое изъятие для государственных и муниципальных нужд
1	2	3	4	5	6	7	8
12	1.1844	Улично-дорожная сеть	12.0.1	0,0176	65:01:0501003:331	0,0000	Для строительства и реконструкции улично-дорожной сети
12	1.1845	Улично-дорожная сеть	12.0.1	0,0136	65:01:0501003:337	0,0000	Для строительства и реконструкции улично-дорожной сети
-	1.1846*	Улично-дорожная сеть	12.0.1	1,5341	65:01:0000000:2370	0,0000	
-	1.1847*	Для индивидуального жилищного строительства	2.1	0,0527	65:01:0501004:800	0,0000	
-	1.1848*	Для индивидуального жилищного строительства	2.1	0,0800	65:01:0501004:442	0,0000	
-	1.1849*	Для индивидуального жилищного строительства	2.1	0,0650	65:01:0501004:261	0,0000	
-	1.1850*	Для индивидуального жилищного строительства	2.1	0,0752	65:01:0501004:303	0,0000	
-	1.1851*	Для индивидуального жилищного строительства	2.1	0,0421	65:01:0501004:345	0,0000	
-	1.1852*	Для индивидуального жилищного строительства	2.1	0,0678	65:01:0501004:1314	0,0000	
-	1.1853*	Улично-дорожная сеть	12.0.1	0,4627	65:01:0000000:2179	0,0000	
-	1.1854*	Железнодорожный транспорт	7.1	2,5835	65:01:0501001:2	0,0000	
-	1.1855*	Улично-дорожная сеть	12.0.1	0,9677	65:01:0000000:2195	0,0000	
9	1.1856	Для индивидуального жилищного строительства	2.1	0,0094	65:01:0501003:113	0,0000	
9	1.1857	Для индивидуального жилищного	2.1	0,0086	-	0,0000	

№ элемента планировочной структуры	Условный номер	Вид разрешенного использования в соответствии с проектом планировки территории**	Код вида разрешенного использования в соответствии с проектом межевания**	Площадь земельного участка, га	Исходные земельные участки	Площадь территории земельного участка, обремененной сервитутом, га	Предполагаемое изъятие для государственных и муниципальных нужд
1	2	3	4	5	6	7	8
		строительства					
9	1.1858	Обеспечение обороны и безопасности	8.0	1,3680	65:01:0501003:10	0,0000	
8	1.1859	Дошкольное, начальное и среднее общее образование	3.5.1	0,1606	ранее образованный земельный участок 11	0,0000	Под муниципальные нужды
8	1.1860	Дошкольное, начальное и среднее общее образование	3.5.1	0,1942	ранее образованный земельный участок 10	0,0000	Под муниципальные нужды
8	1.1861	Дошкольное, начальное и среднее общее образование	3.5.1	0,4044	ранее образованный земельный участок 9	0,0000	Под муниципальные нужды
8	1.1862	Дошкольное, начальное и среднее общее образование	3.5.1	0,2189	ранее образованный земельный участок 12	0,0000	Под муниципальные нужды
8	1.1863	Дошкольное, начальное и среднее общее образование	3.5.1	0,1519	65:01:0501002:1244	0,0000	Под муниципальные нужды
8	1.1864	Дошкольное, начальное и среднее общее образование	3.5.1	0,1109	ранее образованный земельный участок 13	0,0000	Под муниципальные нужды
8	1.1865	Дошкольное, начальное и среднее общее образование	3.5.1	0,1090	ранее образованный земельный участок 14	0,0000	Под муниципальные нужды
6	1.1867	Предпринимательство	4.0	0,0006	65:01:0602001:1661	0,0000	
12	1.1868	Улично-дорожная сеть	12.0.1	0,0518	65:01:0501003:55	0,0000	Для строительства и реконструкции улично-дорожной сети
8	1.1871	Среднеэтажная жилая застройка	2.5	0,5948	65:01:0501002:1570	0,0000	
5	1.1872	Среднеэтажная жилая застройка	2.5	0,0253	ранее образованный земельный участок 5	0,0000	Под муниципальные нужды
5	1.1873	Среднеэтажная жилая застройка	2.5	0,0610	ранее образованный земельный участок 4	0,0000	Под муниципальные нужды

№ элемента планировочной структуры	Условный номер	Вид разрешенного использования в соответствии с проектом планировки территории**	Код вида разрешенного использования в соответствии с проектом межевания**	Площадь земельного участка, га	Исходные земельные участки	Площадь территории земельного участка, обремененной сервитутом, га	Предполагаемое изъятие для государственных и муниципальных нужд
1	2	3	4	5	6	7	8
7	1.1874	Склады	6.9	0,1966	65:01:0602005:1695	0,0000	
8	1.1876	Улично-дорожная сеть	12.0.1	0,0019	65:01:0501002:37	0,0000	Для строительства и реконструкции улично-дорожной сети
8	1.1877	Коммунальное обслуживание	3.1	0,0318	65:01:0501002:1567	0,0000	
8	1.1878	Коммунальное обслуживание	3.1	0,0154	65:01:0501002:1568	0,0000	
8	1.1879	Коммунальное обслуживание	3.1	0,0159	65:01:0501002:1566	0,0000	
7	1.1887	Улично-дорожная сеть	12.0.1	0,2568		0,0000	
12	1.1881	Улично-дорожная сеть	12.0.1	0,0096	65:01:0702003:4551	0,0000	Для строительства и реконструкции улично-дорожной сети
8	1.1882	Улично-дорожная сеть	12.0.1	0,4196		0,0000	
8	1.1883	Улично-дорожная сеть	12.0.1	0,0870		0,0000	
8	1.1884	Улично-дорожная сеть	12.0.1	0,1581		0,0000	
7	1.1885	Улично-дорожная сеть	12.0.1	0,2339		0,0000	
7	1.1886	Улично-дорожная сеть	12.0.1	0,0102	65:01:0602005:1607	0,0000	Для строительства и реконструкции улично-дорожной сети
9	1.1887	Улично-дорожная сеть	12.0.1	0,0388	65:01:0501003:782	0,0000	
2	1.1888	Коммунальное обслуживание	3.1	0,0058		0,0000	
8	1.1889	Благоустройство территории	12.0.2	0,0006	65:01:0501002:1210, 65:01:0501002:1266	0,0000	
5	1.1890	Коммунальное обслуживание	3.1	0,0052		0,0000	
5	1.1891	Улично-дорожная сеть	12.0.1	0,0150		0,0000	
5	1.1892	Улично-дорожная сеть	12.0.1	0,0846		0,0000	
7	1.1893	Для индивидуального жилищного строительства	2.1	0,0820		0,0000	
7	1.1894	Для индивидуального жилищного	2.1	0,1249		0,0000	

№ элемента планировочной структуры	Условный номер	Вид разрешенного использования в соответствии с проектом планировки территории**	Код вида разрешенного использования в соответствии с проектом межевания**	Площадь земельного участка, га	Исходные земельные участки	Площадь территории земельного участка, обремененной сервитутом, га	Предполагаемое изъятие для государственных и муниципальных нужд
1	2	3	4	5	6	7	8
		строительства					
9	1.1895	Улично-дорожная сеть	12.0.1	0,0142		0,0000	

*Решение об изменении вида разрешенного использования земельного участка и его изъятии должно приниматься в составе разработки проекта планировки смежной территории

Таблица 3. Этап 2

№	→	3	4	5	6	7	8
9	2.1	Для индивидуального жилищного строительства	2.1	0,1433	1.1571, 1.1572	0,0000	
9	2.2	Здравоохранение	3.4	0,1566	1.1557	0,0000	
9	2.3	Для индивидуального жилищного строительства	2.1	0,1297	1.1756, 1.1757	0,0000	
9	2.4	Для индивидуального жилищного строительства	2.1	0,1918	1.1622, 1.1623	0,0000	
9	2.5	Для индивидуального жилищного строительства	2.1	0,1337	1.1500, 1.1501	0,0000	
9	2.6	Для индивидуального жилищного строительства	2.1	0,1071	1.1391, 1.1393	0,0000	
7	2.7	Магазины	4.4	0,3600	1.1008	0,0000	
7	2.8	Магазины	4.4	0,2005	1.1024	0,0000	
9	2.9	Для индивидуального жилищного строительства	2.1	0,0899	1.1547	0,0000	
9	2.10	Для индивидуального жилищного строительства	2.1	0,0671	1.1450	0,0000	
9	2.11	Для индивидуального жилищного строительства	2.1	0,1505	1.1567, 1.1568, 1.1573	0,0000	
9	2.12	Для индивидуального жилищного	2.1	0,0735	1.1834	0,0000	

№	→						
1	2	3	4	5	6	7	8
		строительства					
9	2.13	Для индивидуального жилищного строительства	2.1	0,0836	1.1707	0,0000	
9	2.14	Для индивидуального жилищного строительства	2.1	0,1430	1.1701	0,0000	
9	2.15	Для индивидуального жилищного строительства	2.1	0,1279	1.1690, 1.1695	0,0000	
9	2.16	Для индивидуального жилищного строительства	2.1	0,1922	1.1696	0,0000	
9	2.17	Для индивидуального жилищного строительства	2.1	0,0801	1.1710	0,0000	
9	2.18	Для индивидуального жилищного строительства	2.1	0,1560	1.1477, 1.1478	0,0000	
9	2.19	Для индивидуального жилищного строительства	2.1	0,1078	1.1581, 1.1582	0,0000	
9	2.20	Для индивидуального жилищного строительства	2.1	0,1285	1.1578, 1.1709	0,0000	
9	2.21	Для индивидуального жилищного строительства	2.1	0,0913	1.1551, 1.1554	0,0000	
9	2.22	Для индивидуального жилищного строительства	2.1	0,0985	1.1629, 1.1631	0,0000	
9	2.23	Для индивидуального жилищного строительства	2.1	0,0485	1.1387, 1.1857	0,0000	

№	→	3	4	5	6	7	8
1	2						
6	2.24	Хранение автотранспорта	2.7.1	0,3120	1.1052	0,0000	
6	2.25	Хранение автотранспорта	2.7.1	1,0052	1.1036	0,0034	
6	2.26	Магазины	4.4	0,0792	1.979	0,0000	
6	2.27	Магазины	4.4	0,1516	1.933	0,0000	
9	2.28	Служебные гаражи	4.9	0,1690	1.1490	0,0000	
9	2.29	Для индивидуального жилищного строительства	2.1	0,1468	1.1625, 1.1627	0,0000	
9	2.30	Для индивидуального жилищного строительства	2.1	0,1098	1.1597	0,0000	
7	2.31	Служебные гаражи	4.9	0,3458	1.1060	0,0000	
8	2.32	Для индивидуального жилищного строительства	2.1	0,1176	1.1322, 1.1325	0,0000	
9	2.33	Для индивидуального жилищного строительства	2.1	0,1275	1.1453	0,0000	
9	2.34	Для индивидуального жилищного строительства	2.1	0,0485	1.1382, 1.1856	0,0000	
9	2.36	Для индивидуального жилищного строительства	2.1	0,0820	1.1364	0,0000	
8	2.37	Для индивидуального жилищного строительства	2.1	0,1139	1.1294, 1.1296	0,0000	
9	2.38	Для индивидуального жилищного строительства	2.1	0,0920	1.1470	0,0000	

№	→						
1	2	3	4	5	6	7	8
9	2.39	Для индивидуального жилищного строительства	2.1	0,1345	1.1472	0,0000	
7	2.40	Объекты дорожного сервиса	4.9.1	0,1573	1.973	0,0000	
10	2.42	Магазины	4.4	0,0688	1.1600	0,0000	
10	2.43	Служебные гаражи, Ремонт автомобилей	4.9, 4.9.1.4	0,1292	1.1741, 1.1743	0,0000	
10	2.44	Служебные гаражи, Ремонт автомобилей	4.9, 4.9.1.4	0,2500	1.1742	0,0000	
8	2.45	Бытовое обслуживание, Гостиничное обслуживание	3.3, 4.7	0,1058	1.1227	0,0000	
7	2.46	Магазины	4.4	0,0396	1.895	0,0000	
7	2.47	Заправка транспортных средств	4.9.1.1	0,3284	1.901	0,0000	
7	2.48	Объекты дорожного сервиса, Склады	4.9.1, 6.9	0,1599	1.886	0,0000	
7	2.49	Благоустройство территории	12.0.2	0,3273	1.942, 1.945	0,0000	
7	2.50	Здравоохранение	3.4	1,9585	1.1116	0,0000	
7	2.51	Ремонт автомобилей	4.9.1.4	0,2863	1.1143	0,0000	
8	2.52	Для индивидуального жилищного строительства	2.1	0,0874	1.1377	0,0000	
8	2.53	Для индивидуального жилищного строительства	2.1	0,1101	1.1370	0,0000	
8	2.54	Для индивидуального жилищного	2.1	0,1332	1.1303	0,0000	

№	→						
1	2	3	4	5	6	7	8
		строительства					
8	2.55	Улично-дорожная сеть	12.0.1	0,0438	1.1209	0,0000	
8	2.56	Общественное питание	4.6	0,1183	1.1238	0,0000	
8	2.57	Для индивидуального жилищного строительства	2.1	0,0618	1.1383	0,0000	
8	2.58	Для индивидуального жилищного строительства	2.1	0,1356	1.1298	0,0000	
8	2.60	Для индивидуального жилищного строительства	2.1	0,1094	1.1344	0,0000	
8	2.61	Для индивидуального жилищного строительства	2.1	0,1072	1.1345	0,0000	
8	2.62	Среднеэтажная жилая застройка	2.5	0,4362	1.1332	0,0000	
8	2.63	Служебные гаражи	4.9	0,1440	1.1414, 1.1417, 1.1418	0,0000	
8	2.66	Дошкольное, начальное и среднее общее образование	3.5.1	1,0988	1.1243	0,0000	
8	2.67	Для индивидуального жилищного строительства	2.1	0,1577	1.1253	0,0000	
8	2.68	Для индивидуального жилищного строительства	2.1	0,1805	1.1326, 1.1327	0,0000	
9	2.69	Для индивидуального жилищного строительства	2.1	0,0473	1.1817	0,0000	

№	→						
1	2	3	4	5	6	7	8
9	2.70	Для индивидуального жилищного строительства	2.1	0,0452	1.1422, 1.1423	0,0000	
9	2.71	Среднеэтажная жилая застройка	2.5	0,1190	1.1415, 1.1416	0,0000	
9	2.72	Для индивидуального жилищного строительства	2.1	0,0895	1.1531	0,0000	
9	2.74	Для индивидуального жилищного строительства	2.1	0,0632	1.1818	0,0000	
9	2.75	Для индивидуального жилищного строительства	2.1	0,0491	1.1660	0,0000	
9	2.77	Улично-дорожная сеть	12.0.1	0,2812	1.1624, 1.1641	0,0000	
9	2.79	Улично-дорожная сеть	12.0.1	0,3141	1.1481, 1.1583, 1.1718	0,0000	
9	2.80	Улично-дорожная сеть	12.0.1	0,1323	1.1681, 1.1682, 1.1683, 1.1684, 1.1835, 1.1836	0,0000	
9	2.81	Улично-дорожная сеть	12.0.1	0,3583	1.1452, 1.1459, 1.1461, 1.1463, 1.1466, 1.1468, 1.1471, 1.1474, 1.1475, 1.1479, 1.1553, 1.1556	0,0000	
9	2.82	Улично-дорожная сеть	12.0.1	0,2735	1.1659, 1.1671, 1.1676, 1.1678, 1.1692, 1.1697,	0,0000	

№	→						
1	2	3	4	5	6	7	8
					1.1699, 1.1702		
7	2.83	Ремонт автомобилей	4.9.1.4	0,3551	1.1140	0,0000	
9	2.84	Для индивидуального жилищного строительства	2.1	0,0721	1.1839	0,0000	
12	2.85	Улично-дорожная сеть	12.0.1	1,4160	1.1404	0,0000	
7	2.86	Ремонт автомобилей	4.9.1.4	0,1036	1.1075	0,0000	
7	2.87	Ремонт автомобилей	4.9.1.4	0,1248	1.1092	0,0000	
6	2.89	Деловое управление	4.1	0,2090	1.934	0,0000	
7	2.90	Улично-дорожная сеть	12.0.1	0,6920	1.1062, 1.1089	0,0000	
9	2.91	Улично-дорожная сеть	12.0.1	0,3162	1.1574, 1.1708	0,0000	
6	2.93	Ремонт автомобилей	4.9.1.4	0,2245		0,0000	
9	2.94	Для индивидуального жилищного строительства	2.1	0,0792	1.1765	0,0000	
9	2.95	Для индивидуального жилищного строительства	2.1	0,0693	1.1830	0,0000	
8	2.96	Для индивидуального жилищного строительства	2.1	0,1011	1.1210, 1.1214	0,0000	
9	2.97	Для индивидуального жилищного строительства	2.1	0,1208	1.1397, 1.1398	0,0000	
10	2.98	Предпринимательство	4.0	0,1177	1.1604	0,0000	
9	2.99	Для индивидуального жилищного	2.1	0,0730	1.1677	0,0000	

№	У						
1	2	3	4	5	6	7	8
		строительства					
9	2.100	Для индивидуального жилищного строительства	2.1	0,0307	1.1656	0,0000	
8	2.101	Общественное питание	4.6	0,1173	1.1237	0,0000	
9	2.102	Для индивидуального жилищного строительства	2.1	0,1323	1.1626, 1.1628	0,0000	
12	2.103	Улично-дорожная сеть	12.0.1	1,2355	1.796	0,0000	
7	2.104	Ремонт автомобилей	4.9.1.4	0,0365	1.904, 1.906, 1.908, 1.909	0,0000	
8	2.105	Улично-дорожная сеть	12.0.1	0,0875	1.1221	0,0000	
7	2.106	Магазины	4.4	0,7280	1.1080, 1.1081, 1.1082, 1.1083, 1.1084, 1.1085	0,0000	
8	2.107	Для индивидуального жилищного строительства	2.1	0,0904		0,0000	
9	2.111	Для индивидуального жилищного строительства	2.1	0,1829	1.1722	0,0000	
9	2.112	Для индивидуального жилищного строительства	2.1	0,1101	1.1763	0,0000	
9	2.114	Для индивидуального жилищного строительства	2.1	0,0830	1.1805	0,0000	
6	2.115	Хранение автотранспорта	2.7.1	0,5203	1.1021	0,0000	

№	→	3	4	5	6	7	8
9	2.116	Для индивидуального жилищного строительства	2.1	0,1808	1.1400, 1.1403	0,0000	
9	2.117	Для индивидуального жилищного строительства	2.1	0,1061	1.1399, 1.1401	0,0000	
9	2.118	Для индивидуального жилищного строительства	2.1	0,0867	1.1782	0,0000	
9	2.119	Для индивидуального жилищного строительства	2.1	0,0944	1.1779	0,0000	
9	2.120	Для индивидуального жилищного строительства	2.1	0,0901	1.1473	0,0000	
6	2.122	Склады	6.9	1,2086	1.923, 1.924, 1.976	0,0000	
8	2.123	Магазины	4.4	0,4962	1.1306, 1.1307	0,0000	
9	2.126	Улично-дорожная сеть	12.0.1	0,0863	1.1639	0,0000	
8	2.127	Для индивидуального жилищного строительства	2.1	0,093	1.1201	0,0000	
8	2.128	Магазины	4.4	0,3824	1.1270, 1.1271	0,0000	
8	2.129	Религиозное использование	3.7	0,2002	1.1230	0,0000	
8	2.130	Для индивидуального жилищного строительства	2.1	0,1091	1.1355	0,0000	
8	2.131	Для индивидуального жилищного строительства	2.1	0,1161	1.1348	0,0000	
8	2.132	Для индивидуального жилищного	2.1	0,1052	1.1281	0,0000	

№	→						
1	2	3	4	5	6	7	8
		строительства					
8	2.133	Среднеэтажная жилая застройка	2.4	0,3095	1.1287	0,0000	
12	2.134	Улично-дорожная сеть	12.0.1	0,0242		0,0000	
12	2.135	Улично-дорожная сеть	12.0.1	0,1110	1.888	0,0000	
9	2.136	Для индивидуального жилищного строительства	2.1	0,0522	1.1774	0,0000	
12	2.137	Улично-дорожная сеть	12.0.1	0,0200	1.1789	0,0000	
12	2.138	Улично-дорожная сеть	12.0.1	0,0181	1.1794	0,0000	
12	2.139	Улично-дорожная сеть	12.0.1	0,0291	1.1793	0,0000	
12	2.140	Улично-дорожная сеть	12.0.1	0,0292	1.1800	0,0000	
12	2.141	Улично-дорожная сеть	12.0.1	0,0322	1.1803	0,0000	
9	2.142	Для индивидуального жилищного строительства	2.1	0,1028	1.1798	0,0000	
9	2.143	Для индивидуального жилищного строительства	2.1	0,0730	1.1764	0,0000	
12	2.144	Улично-дорожная сеть	12.0.1	0,0197	1.1814	0,0000	
12	2.145	Улично-дорожная сеть	12.0.1	0,0254	1.1178	0,0000	
12	2.146	Улично-дорожная сеть	12.0.1	0,0206	1.1182	0,0000	
12	2.147	Улично-дорожная сеть	12.0.1	0,0125	1.1179	0,0000	
12	2.148	Улично-дорожная сеть	12.0.1	0,0212	1.1181	0,0000	

№	→						
1	2	3	4	5	6	7	8
12	2.149	Улично-дорожная сеть	12.0.1	0,0123	1.1169	0,0000	
12	2.150	Улично-дорожная сеть	12.0.1	0,0156	1.1172	0,0000	
3	2.152	Деловое управление, Магазины, Общественное питание	4.1, 4.4, 4.6	0,0742	1.761	0,0000	
3	2.153	Деловое управление, Магазины, Общественное питание	4.1, 4.4, 4.6	0,0696	1.809	0,0000	
3	2.154	Магазины	4.4	0,0787	1.763	0,0000	
3	2.155	Магазины	4.4	0,0615	1.760	0,0000	
3	2.156	Для индивидуального жилищного строительства	2.1	0,0575	1.697	0,0000	
3	2.157	Для индивидуального жилищного строительства	2.1	0,0621	1.696	0,0000	
3	2.158	Для индивидуального жилищного строительства	2.1	0,0789	1.689	0,0000	
3	2.159	Объекты дорожного сервиса	4.9.1	0,6641	1.737	0,0000	
3	2.160	Улично-дорожная сеть	12.0.1	0,0512	1.668	0,0000	
3	2.161	Для индивидуального жилищного строительства	2.1	0,1106	1.671	0,0000	
3	2.162	Для индивидуального жилищного строительства	2.1	0,0610	1.601	0,0000	
3	2.163	Для индивидуального жилищного строительства	2.1	0,0468	1.516	0,0000	

№	→						
1	2	3	4	5	6	7	8
3	2.164	Для индивидуального жилищного строительства	2.1	0,0511	1.525	0,0000	
3	2.165	Для индивидуального жилищного строительства	2.1	0,0854	1.585	0,0000	
3	2.166	Улично-дорожная сеть	12.0.1	0,2539	1.583	0,0000	
3	2.167	Для индивидуального жилищного строительства	2.1	0,1038	1.508	0,0000	
3	2.168	Для индивидуального жилищного строительства	2.1	0,1205	1.507	0,0000	
3	2.169	Улично-дорожная сеть	12.0.1	0,0099	1.547	0,0000	
3	2.170	Магазины	4.4	0,0347	1.546	0,0000	
3	2.171	Для индивидуального жилищного строительства	2.1	0,0600	1.545	0,0000	
3	2.172	Для индивидуального жилищного строительства	2.1	0,0576	1.635	0,0000	
3	2.173	Магазины	4.4	0,0397	1.639	0,0000	
3	2.174	Для индивидуального жилищного строительства	2.1	0,1098	1.637	0,0000	
3	2.175	Малозэтажная многоквартирная жилая застройка	2.1.1	0,1067	1.705	0,0000	
3	2.176	Для индивидуального жилищного строительства	2.1	0,0761	1.636	0,0000	

№	→						
1	2	3	4	5	6	7	8
3	2.177	Для индивидуального жилищного строительства	2.1	0,0574	1.626	0,0000	
3	2.178	Деловое управление	4.1	0,1142	1.704	0,0000	
3	2.179	Для индивидуального жилищного строительства	2.1	0,1678	1.539	0,0000	
3	2.180	Для индивидуального жилищного строительства	2.1	0,0888	1.515	0,0000	
3	2.181	Для индивидуального жилищного строительства	2.1	0,1260	1.510	0,0000	
3	2.182	Для индивидуального жилищного строительства	2.1	0,1014	1.506	0,0000	
12	2.183	Улично-дорожная сеть	12.0.1	0,5517	1.500	0,0000	
3	2.184	Для индивидуального жилищного строительства	2.1	0,1238	1.501	0,0000	
12	2.185	Улично-дорожная сеть	12.0.1	0,3412	1.331	0,0000	
3	2.186	Хранение автотранспорта	2.7.1	0,2987	1.394	0,0000	
3	2.187	Среднеэтажная жилая застройка	2.5	0,3853	1.277	0,0000	
3	2.188	Улично-дорожная сеть	12.0.1	0,1051	-	0,0000	
3	2.189	Среднеэтажная жилая застройка	2.5	0,1749	1.289	0,0000	
3	2.190	Общественное питание	4.6	0,0120	1.288	0,0000	
3	2.191	Спорт, Дошкольное, начальное и	5.1, 3.5.1	0,0959	1.407	0,0000	

№	→						
1	2	3	4	5	6	7	8
		среднее общее образование					
3	2.192	Среднеэтажная жилая застройка	2.5	0,2496	1.342	0,0000	
4	2.193	Магазины	4.4	0,3141	1.228	0,0000	
4	2.194	Многоэтажная жилая застройка (высотная застройка)	2.6	0,1318	1.231	0,0000	
4	2.195	Среднеэтажная жилая застройка	2.5	0,6887	1.297	0,0000	
4	2.196	Улично-дорожная сеть	12.0.1	0,0859	1.317	0,0000	
4	2.197	Улично-дорожная сеть	12.0.1	0,1269	1.309	0,0000	
2	2.198	Среднеэтажная жилая застройка	2.5	0,4934	1.101	0,0000	
2	2.199	Среднеэтажная жилая застройка	2.5	0,4318	1.181	0,0000	
2	2.200	Благоустройство территории	12.0.2	0,1173	1.21	0,0000	
12	2.201	Улично-дорожная сеть	12.0.1	0,0083	1.24	0,0000	
2	2.202	Предпринимательство	4.0	0,0362	1.16	0,0000	
2	2.203	Улично-дорожная сеть	12.0.1	0,0459	1.18	0,0000	
2	2.204	Улично-дорожная сеть	12.0.1	0,0169	1.17	0,0000	
2	2.205	Улично-дорожная сеть	12.0.1	0,2365	1.9, 1.65, 1.103	0,0000	
2	2.206	Улично-дорожная сеть	12.0.1	0,0185	1.11	0,0000	
2	2.207	Предпринимательство	4.0	0,1031	1.10	0,0000	
2	2.208	Санаторная деятельность	9.2.1	1,0394	1.109	0,0000	

№	→	3	4	5	6	7	8
1	2.209	Среднеэтажная жилая застройка	2.5	0,3235	1.82	0,0000	
2	2.211	Малоэтажная многоквартирная жилая застройка	2.1.1	0,1859	1.124	0,0000	
2	2.212	Среднеэтажная жилая застройка	2.5	0,2096	1.87	0,0000	
3	2.213	Для индивидуального жилищного строительства	2.1	0,1133	1.750, 1.752	0,0000	
2	2.214	Улично-дорожная сеть	12.0.1	0,0384	1.150	0,0000	
3	2.215	Улично-дорожная сеть	12.0.1	0,2687	1.586, 1.588, 1.604, 1.618	0,0000	
3	2.216	Улично-дорожная сеть	12.0.1	0,2323	1.670, 1.672, 1.677, 1.679, 1.683, 1.684, 1.692, 1.695	0,0000	
3	2.217	Для индивидуального жилищного строительства	2.1	0,1093	1.675	0,0000	
5	2.218	Магазины	4.4	0,1487	1.863	0,0000	
12	2.219	Улично-дорожная сеть	12.0.1	0,0909	1.862	0,0000	
12	2.221	Улично-дорожная сеть	12.0.1	0,0007	1.468	0,0000	
5	2.222	Среднеэтажная жилая застройка	2.5	0,2750	1.468, 1.560	0,0000	
5	2.223	Среднеэтажная жилая застройка	2.5	0,4548	1.561	0,0000	
5	2.224	Магазины	4.4	0,0108	1.474	0,0000	
4	2.225	Деловое управление	4.1	0,2726	1.463	0,0000	

№	→	3	4	5	6	7	8
1	2						
4	2.226	Предпринимательство	4.0	1,1390	1.413	0,0000	
5	2.227	Улично-дорожная сеть	12.0.1	0,0514	1.562	0,0000	
12	2.228	Улично-дорожная сеть	12.0.1	0,0436	1.552	0,0000	
12	2.229	Улично-дорожная сеть	12.0.1	0,0710	1.642	0,0000	
5	2.230	Улично-дорожная сеть	12.0.1	0,2146	1.647	0,0000	
5	2.231	Коммунальное обслуживание	3.1	0,3230	1.776	0,0000	
5	2.232	Улично-дорожная сеть	12.0.1	0,0902	1.775	0,0000	
5	2.233	Улично-дорожная сеть	12.0.1	0,1381	1.722	0,0000	
5	2.234	Улично-дорожная сеть	12.0.1	0,0114	1.725	0,0000	
5	2.235	Улично-дорожная сеть	12.0.1	0,5367	1.727	0,0000	
5	2.236	Улично-дорожная сеть	12.0.1	0,1697	1.729	0,0000	
5	2.237	Улично-дорожная сеть	12.0.1	0,0757	1.779	0,0000	
5	2.238	Ремонт автомобилей	4.9.1.4	0,2293	1.889	0,0000	
5	2.239	Улично-дорожная сеть	12.0.1	0,0714	1.724	0,0000	
5	2.240	Многоэтажная жилая застройка (высотная застройка)	2.6	0,0683	1.723	0,0000	
5	2.241	Улично-дорожная сеть	12.0.1	0,2430	1.720	0,0000	
5	2.242	Улично-дорожная сеть	12.0.1	0,0007	1.784	0,0000	
3	2.243	Для индивидуального жилищного	2.1	0,1263	1.523	0,0000	

№	→						
1	2	3	4	5	6	7	8
		строительства					
3	2.244	Для индивидуального жилищного строительства	2.1	0,0603	1.531	0,0000	
4	2.245	Магазины	4.4	0,3429	1.237	0,0000	
12	2.246	Улично-дорожная сеть	12.0.1	0,0012	1.235	0,0000	
4	2.247	Улично-дорожная сеть	12.0.1	0,3314	1.302	0,0000	
4	2.248	Обеспечение занятий спортом в помещениях	5.1.2	0,2640	1.305	0,0000	
4	2.249	Объекты торговли (торговые центры, торгово-развлекательные центры (комплексы))	4.2	0,7773	1.249	0,0000	
2	2.250	Малоэтажная многоквартирная жилая застройка	2.1.1	0,1298	1.168	0,0000	
12	2.251	Улично-дорожная сеть	12.0.1	0,0070	1.164	0,0000	
4	2.252	Обеспечение занятий спортом в помещениях	5.1.2	0,0119	1.304, 1.353	0,0000	
4	2.253	Обеспечение занятий спортом в помещениях	5.1.2	0,4868	1.304, 1.353	0,0000	
4	2.254	Деловое управление, магазины	4.1, 4.4	0,2142	1.307, 1.308	0,0000	
4	2.255	Многоэтажная жилая застройка (высотная застройка)	2.6	0,0663	1.300, 1.301	0,0000	
2	2.256	Магазины	4.4	0,0203	1.184	0,0000	

№	→	3	4	5	6	7	8
1	2						
2	2.257	Магазины	4.4	0,0348	1.185	0,0000	
2	2.258	Среднеэтажная жилая застройка	2.5	0,2528	1.140	0,0048	
2	2.259	Улично-дорожная сеть	12.0.1	0,0002	1.112	0,0000	
2	2.260	Многоэтажная жилая застройка (высотная застройка)	2.6	0,1506	1.152	0,0000	
2	2.261	Среднеэтажная жилая застройка	2.5	0,4566	1.153, 1.206	0,0000	
2	2.262	Многоэтажная жилая застройка (высотная застройка)	2.6	0,6793	1.147	0,0000	
2	2.263	Хранение автотранспорта, Служебные гаражи, Благоустройство территории	2.7.1, 4.9, 12.0.2	0,0761	1.198	0,0114	
4	2.264	Улично-дорожная сеть	12.0.1	0,1466	1.316	0,0000	
4	2.265	Многоэтажная жилая застройка (высотная застройка)	2.6	0,7767	1.315	0,0000	
4	2.266	Предпринимательство	4.0	0,2003	1.318	0,0000	
4	2.267	Улично-дорожная сеть	12.0.1	0,3229	1.311	0,0000	
4	2.268	Деловое управление	4.1	0,0704	1.257	0,0000	
4	2.269	Улично-дорожная сеть	12.0.1	0,0456	1.253	0,0000	
4	2.270	Образование и просвещение	3.5	0,9699	1.254	0,0000	
12	2.271	Улично-дорожная сеть	12.0.1	0,0073	1.707	0,0000	
3	2.272	Служебные гаражи	4.9	0,1101	1.703	0,0000	

№	→						
1	2	3	4	5	6	7	8
3	2.273	Служебные гаражи	4.9	0,4857	1.699	0,0000	
2	2.274	Магазины	4.4	0,1592	1.153, 1.206	0,0000	
4	2.275	Магазины	4.4	0,2307	1.324	0,0000	
4	2.276	Магазины	4.4	0,1169	1.325	0,0000	
4	2.277	Магазины	4.4	0,0615	1.264	0,0000	
4	2.278	Магазины	4.4	0,0572	1.262	0,0000	
3	2.279	Улично-дорожная сеть	12.0.1	0,1350	1.511, 1.512, 1.513, 1.594, 1.596, 1.597, 1.598, 1.599, 1.600	0,0000	
3	2.280	Улично-дорожная сеть	12.0.1	0,1339	1.528, 1.529, 1.611, 1.613, 1.614	0,0000	
12	2.281	Улично-дорожная сеть	12.0.1	0,1575	1.25	0,0000	
1	2.282	Деловое управление	4.1	1,2962	1.26	0,0000	
1	2.283	Деловое управление	4.1	0,0214	1.30	0,0000	
5	2.284	Многоэтажная жилая застройка (высотная застройка)	2.6	0,2988	1.844, 1.846	0,0000	
5	2.285	Многоэтажная жилая застройка (высотная застройка)	2.6	2,3866	1.793, 1.794	0,0000	
5	2.286	Дошкольное, начальное и среднее общее образование	3.5.1	3,2561	1.481, 1.563	0,0000	

№	→	3	4	5	6	7	8
1	2						
5	2.287	Улично-дорожная сеть	12.0.1	0,0254	1.564	0,0000	
5	2.288	Улично-дорожная сеть	12.0.1	0,0014	1.481	0,0000	
5	2.289	Улично-дорожная сеть	12.0.1	0,0021	1.483	0,0000	
5	2.290	Благоустройство территории	12.0.2	0,4514	1.482	0,0000	
5	2.291	Многоэтажная жилая застройка (высотная застройка)	2.6	0,5310	1.726	0,0000	
5	2.292	Улично-дорожная сеть	12.0.1	0,1426		0,0000	
3	2.293	Улично-дорожная сеть	12.0.1	0,3447	1.398	0,0000	
3	2.294	Для индивидуального жилищного строительства	2.1	0,0969	1.608, 1.610	0,0000	
5	2.295	Дошкольное, начальное и среднее общее образование	3.5.1	1,0815	1.834	0,0000	
5	2.296	Среднеэтажная жилая застройка	2.5	0,9434	1.836	0,0000	
5	2.297	Улично-дорожная сеть	12.0.1	0,0693	1.835	0,0000	
5	2.298	Улично-дорожная сеть	12.0.1	0,0456	1.774	0,0000	
5	2.299	Дошкольное, начальное и среднее общее образование	3.5.1	2,2002	1.781	0,0000	
5	2.300	Улично-дорожная сеть	12.0.1	0,2523	1.714, 1.816	0,0000	
4	2.301	Улично-дорожная сеть	12.0.1	0,3342	1.350, 1.351, 1.352, 1.414, 1.415, 1.417, 1.471	0,0000	

№	→	3	4	5	6	7	8
1	2						
4	2.302	Магазины	4.4	0,1029	1.382	0,0000	
4	2.303	Магазины	4.4	0,2512	1.356	0,0000	
4	2.304	Магазины	4.4	0,4788	1.358, 1.362, 1.421, 1.424, 1.425	0,0000	
4	2.305	Магазины	4.4	0,1024	1.422, 1.423	0,0000	
4	2.306	Для индивидуального жилищного строительства	2.1	0,0586	1.378	0,0000	
2	2.307	Улично-дорожная сеть	12.0.1	0,0380	1.139	0,0000	
2	2.308	Улично-дорожная сеть	12.0.1	0,0939	1.136	0,0000	
12	2.309	Улично-дорожная сеть	12.0.1	0,0014		0,0000	
4	2.310	Благоустройство территории	12.0.2	0,4288	1.467	0,0000	
12	2.311	Улично-дорожная сеть	12.0.1	0,0660	1.390	0,0000	
3	2.312	Улично-дорожная сеть	12.0.1	0,0087	1.542	0,0000	
3	2.313	Улично-дорожная сеть	12.0.1	0,1914	1.627	0,0000	
4	2.314	Магазины	4.4	0,0826	1.260	0,0000	
4	2.315	Благоустройство территории	12.0.2	0,4509	1.391	0,0000	
12	2.316	Улично-дорожная сеть	12.0.1	0,0024	1.160	0,0000	
1	2.317	Малозэтажная многоквартирная жилая застройка	2.1.1	0,1643	1.156	0,0000	
5	2.318	Улично-дорожная сеть	12.0.1	0,2676	1.731	0,0000	

№	→						
1	2	3	4	5	6	7	8
12	2.319	Улично-дорожная сеть	12.0.1	0,0078	1.891	0,0000	
5	2.320	Магазины	4.4	0,0715	1.864	0,0000	
12	2.321	Улично-дорожная сеть	12.0.1	0,0061	1.867	0,0000	
12	2.323	Улично-дорожная сеть	12.0.1	0,0656	1.1022	0,0000	
12	2.324	Улично-дорожная сеть	12.0.1	37,1599	1.1*, 1.23, 1.77, 1.78, 1.79, 1.113, 1.154, 1.210, 1.211, 1.212, 1.213, 1.214, 1.215, 1.265, 1.266, 1.267, 1.268, 1.327, 1.328, 1.392, 1.444, 1.498, 1.665, 1.735, 1.797, 1.851, 1.974, 1.1105, 1.1106, 1.1239, 1.1240, 1.1241	0,0000	
2	2.325	Улично-дорожная сеть	12.0.1	0,0034	1.148	0,0000	
4	2.326	Многоэтажная жилая застройка (высотная застройка)	2.6	0,7843	1.245	0,0000	
12	2.327	Улично-дорожная сеть	12.0.1	0,0178	1.241	0,0000	
12	2.328	Улично-дорожная сеть	12.0.1	0,0032	1.244	0,0000	
12	2.329	Улично-дорожная сеть	12.0.1	0,0208	1.239	0,0000	
4	2.330	Улично-дорожная сеть	12.0.1	0,0522	1.251	0,0000	
5	2.331	Улично-дорожная сеть	12.0.1	0,2806	1.786	0,0000	

№	→						
1	2	3	4	5	6	7	8
5	2.332	Улично-дорожная сеть	12.0.1	0,8243	1.719	0,0000	
5	2.333	Улично-дорожная сеть	12.0.1	0,0025	1.473	0,0000	
12	2.334	Улично-дорожная сеть	12.0.1	4,9760	1.428	0,0000	
4	2.335	Улично-дорожная сеть	12.0.1	0,1323	1.320	0,0000	
12	2.336	Улично-дорожная сеть	12.0.1	5,2179	1.220	0,0000	
12	2.338	Улично-дорожная сеть	12.0.1	2,8497	1.242	0,0000	
12	2.339	Улично-дорожная сеть	12.0.1	0,0180		0,0000	
12	2.340	Улично-дорожная сеть	12.0.1	0,0117	1.937	0,0000	
6	2.341	Ремонт автомобилей	4.9.1.4	0,0783	1.926	0,0000	
12	2.342	Улично-дорожная сеть	12.0.1	0,0266		0,0000	
8	2.344	Благоустройство территории	12.0.2	0,5603	1.1292	0,0000	
9	2.345	Обеспечение обороны и безопасности	8.0	1,3935	1.1410, 1.1858	0,0000	
12	2.347	Улично-дорожная сеть	12.0.1	0,0243	1.1189	0,0000	
7	2.348	Здравоохранение	3.4	0,6335	1.1188	0,0000	
12	2.349	Улично-дорожная сеть	12.0.1	0,0306	1.1183	0,0000	
12	2.352	Улично-дорожная сеть	12.0.1	0,0151	1.1175	0,0000	
7	2.353	Здравоохранение	3.4	0,7610	1.1153, 1.1157,	0,0000	

№	→						
1	2	3	4	5	6	7	8
					1.1158, 1.1164, 1.1167, 1.1168, 1.1169, 1.1175		
12	2.354	Улично-дорожная сеть	12.0.1	0,0101	1.1153	0,0000	
12	2.355	Улично-дорожная сеть	12.0.1	0,0099	1.1157	0,0000	
12	2.356	Здравоохранение	3.4	0,0098	1.1158	0,0000	
12	2.357	Здравоохранение	3.4	0,0171	1.1164	0,0000	
12	2.358	Здравоохранение	3.4	0,0137	1.1167	0,0000	
12	2.359	Улично-дорожная сеть	12.0.1	0,0225	1.1147	0,0000	
12	2.360	Улично-дорожная сеть	12.0.1	0,0288	1.1144	0,0000	
8	2.362	Улично-дорожная сеть	12.0.1	0,0355	1.1234	0,0000	
6	2.363	Ремонт автомобилей	4.9.1.4	0,0654	1.1051	0,0000	
6	2.364	Ремонт автомобилей	4.9.1.4	0,0605	1.1073	0,0000	
6	2.365	Служебные гаражи	4.9	0,0579	1.1072	0,0000	
6	2.366	Предпринимательство	4.0	0,2754	1.1035	0,0000	
12	2.367	Улично-дорожная сеть	12.0.1	0,0225	1.1159	0,0000	
12	2.368	Улично-дорожная сеть	12.0.1	0,0121	1.1166	0,0000	
8	2.369	Деловое управление, магазины, общественное питание	4.1,4.4, 4.6	0,1126	1.1231	0,0000	
8	2.370	Деловое управление, магазины,	4.1,4.4, 4.6	0,0667	1.1222	0,0000	

№	→						
1	2	3	4	5	6	7	8
		общественное питание					
8	2.371	Деловое управление, магазины, общественное питание	4.1,4.4, 4.6	0,0834	1.1219	0,0000	
8	2.372	Деловое управление, магазины, общественное питание	4.1,4.4, 4.6	0,1337	1.1233	0,0000	
8	2.373	Деловое управление, магазины, общественное питание	4.1,4.4, 4.6	0,1571	1.1213	0,0000	
8	2.374	Оборудованные площадки для занятия спортом, Благоустройство территории	5.1.4, 12.0.2	0,1144	1.1225	0,0000	
8	2.375	Улично-дорожная сеть	12.0.1	0,2833	1.1283	0,0000	
8	2.376	Улично-дорожная сеть	12.0.1	0,3425	1.1301	0,0000	
8	2.377	Оборудованные площадки для занятия спортом	5.1.4	0,1516	1.1220	0,0000	
12	2.378	Улично-дорожная сеть	12.0.1	0,0205	1.1385	0,0000	
12	2.379	Улично-дорожная сеть	12.0.1	0,0031	1.1429	0,0000	
8	2.380	Улично-дорожная сеть	12.0.1	0,0119	1.1436	0,0000	
12	2.381	Улично-дорожная сеть	12.0.1	1,5999	1.1341	0,0000	
8	2.382	Среднеэтажная жилая застройка	2.5	0,5397	1.1334	0,0000	
12	2.383	Улично-дорожная сеть	12.0.1	0,0420	1.1820	0,0000	
12	2.384	Улично-дорожная сеть	12.0.1	0,0334	1.1868	0,0000	

№	→	3	4	5	6	7	8
12	2.385	Улично-дорожная сеть	12.0.1	0,0554	1.1785	0,0000	
12	2.386	Улично-дорожная сеть	12.0.1	0,0163	1.1736	0,0000	
9	2.387	Деловое управление	4.1	0,1971	1.1732	0,0000	
12	2.388	Улично-дорожная сеть	12.0.1	1,5540	1.1829	0,0000	
12	2.389	Улично-дорожная сеть	12.0.1	0,0080	1.1211	0,0000	
12	2.395	Улично-дорожная сеть	12.0.1	4,9985	1.1186	0,0000	
12	2.396	Улично-дорожная сеть	12.0.1	0,1112	1.1406	0,0000	
12	2.397	Улично-дорожная сеть	12.0.1	0,1987	1.1496	0,0000	
10	2.398	Хранение автотранспорта	2.7.1	0,8995	1.1309	0,0000	
12	2.399	Улично-дорожная сеть	12.0.1	0,0084	1.1605	0,0000	
5	2.400	Среднеэтажная жилая застройка	2.5	0,2297	1.1873	0,0000	
5	2.401	Среднеэтажная жилая застройка	2.5	0,2577	1.1872	0,0000	
12	2.402	Улично-дорожная сеть	12.0.1	0,0333	1.844, 1.846	0,0000	
5	2.403	Среднеэтажная жилая застройка	2.5	0,1008	1.838	0,0000	
5	2.404	Среднеэтажная жилая застройка	2.5	0,1623	1.841	0,0000	
5	2.405	Среднеэтажная жилая застройка	2.5	0,1414	1.842	0,0000	
5	2.406	Среднеэтажная жилая застройка	2.5	0,1977	1.789	0,0000	
2	2.407	Многоэтажная жилая застройка (высотная застройка)	2.6	0,1338	1.22	0,0000	

№	→	3	4	5	6	7	8
12	2.408	Улично-дорожная сеть	12.0.1	0,0060	1.664	0,0000	
12	2.409	Улично-дорожная сеть	12.0.1	0,0073	1.736	0,0000	
5	2.410	Земельные участки (территории) общего пользования	12.0	0,1047	1.579	0,0000	
5	2.411	Земельные участки (территории) общего пользования	12.0	0,1739	1.663	0,0000	
6	2.412	Улично-дорожная сеть	12.0.1	0,4038	1.1031, 1.1034	0,0000	
6	2.413	Улично-дорожная сеть	4.9.1.4	0,1437	1.929	0,0000	
12	2.414	Улично-дорожная сеть	12.0.1	5,7507	1.1107	0,0000	
6	2.415	Ремонт автомобилей	4.9.1.4	0,1212	1.1071	0,0000	
9	2.418	Для индивидуального жилищного строительства	2.1	0,0477	1.1810	0,0000	
7	2.421	Здравоохранение	3.4	0,4755	1.1129	0,0000	
9	2.423	Для индивидуального жилищного строительства	2.1	0,0781	1.1674	0,0000	
12	2.424	Улично-дорожная сеть	12.0.1	0,0249	1.1399, 1.1401	0,0000	
12	2.425	Улично-дорожная сеть	12.0.1	0,0263	1.1400, 1.1403	0,0000	
12	2.426	Улично-дорожная сеть	12.0.1	0,9691	1.1855	0,0000	
3	2.428	Предпринимательство	4.0	0,2584	1.284	0,0000	
5	2.429	Магазины	4.4	0,1026	1.829	0,0000	

№	→	3	4	5	6	7	8
1	2						
5	2.430	Магазины	4.4	0,0612	1.831	0,0000	
7	2.433	Здравоохранение	3.4	0,3200	1.1121	0,0000	
7	2.434	Магазины	4.4	0,3833	1.1076	0,0000	
7	2.435	Здравоохранение	3.4	0,1245	1.1130	0,0000	
8	2.436	Многоэтажная жилая застройка (высотная застройка)	2.6	0,8337	1.1184, 1.1273	0,0000	
7	2.437	Здравоохранение	3.4	14,9355	1.1010, 1.1027, 1.1064	0,0000	
3	2.438	Склады	6.9	0,5781	1.854	0,0000	
3	2.439	Улично-дорожная сеть	12.0.1	0,3261	1.798	0,0000	
12	2.440	Улично-дорожная сеть	12.0.1	0,0887	1.920	0,0000	
8	2.441	Улично-дорожная сеть	12.0.1	0,2223	1.1270, 1.1275	0,0000	
9	2.442	Малозэтажная многоквартирная жилая застройка	2.1.1	0,2013	1.1425	0,0000	
5	2.443	Среднеэтажная жилая застройка	2.5	0,4597	1.484	0,0000	
5	2.444	Среднеэтажная жилая застройка	2.5	0,3437	1.655	0,0000	
12	2.445	Улично-дорожная сеть	12.0.1	0,0464	1.919	0,0000	
3	2.446	Склады	6.9	2,6747	1.856	0,0000	
5	2.447	Улично-дорожная сеть	12.0.1	0,0867	1.1892	0,0000	
5	2.448	Улично-дорожная сеть	12.0.1	0,0197	1.1891	0,0000	
7	2.449	Улично-дорожная сеть	12.0.1	0,0820	1.1893	0,0000	Для строительства

№	у	3	4	5	6	7	8
1	2						и реконструкции улично-дорожной сети
7	2.450	Улично-дорожная сеть	12.0.1	0,1249	1.1894	0,0000	Для строительства и реконструкции улично-дорожной сети

Таблица 4. Этап 3

№ элемента планировочной структуры	Условный номер	Вид разрешенного использования в соответствии с проектом планировки территории**	Код вида разрешенного использования в соответствии с проектом межевания**	Площадь земельного участка, га	Исходные земельные участки	Площадь территории земельного участка, обремененной сервитутом, га	Предполагаемое изъятие для государственных и муниципальных нужд
1	2	3	4	5	6	7	8
12	3.1	Улично-дорожная сеть	12.0.1	3,8145	1.2, 1.4, 1.6, 1.31, 1.32, 1.35, 2.204, 2.206, 2.281	0,0000	
1	3.2	Деловое управление	4.1	0,0742	1.27, 2.283	0,0000	
2	3.3	Улично-дорожная сеть	12.0.1	0,6930	1.110, 1.141, 1.143, 1.144, 1.145, 1.238, 2.214, 2.259, 2.307, 2.325	0,0000	
2	3.4	Хранение автотранспорта, служебные гаражи	2.7.1, 4.9	0,2010	1.201, 1.202, 2.263	0,0114	
12	3.6	Улично-дорожная сеть	12.0.1	5,4991	1.83, 1.84, 1.85, 1.122, 1.123, 1.161, 1.162, 1.163, 1.221, 1.290, 1.291, 1.343, 1.411, 1.460, 1.551, 1.640, 1.641, 1.706, 1.762, 1.810, 2.228, 2.229, 2.251, 2.271, 2.316, 2.336	0,0000	
12	3.7	Улично-дорожная сеть	12.0.1	3,2695	1.189, 1.193, 1.195, 1.197, 1.200, 1.216, 1.217, 1.225, 1.227, 1.229, 1.232, 1.234, 1.236, 1.240, 1.243, 1.246, 1.247, 1.275, 1.276, 1.1881, 2.246, 2.327, 2.328, 2.329, 2.338	0,0000	
12	3.9	Улично-дорожная сеть	12.0.1	0,9826	1.252, 1.319, 1.354, 1.359, 1.366, 1.367, 1.370, 1.376, 1.379, 1.380, 1.381, 2.252, 2.269, 2.330, 2.335	0,0000	
3	3.11	Улично-дорожная сеть	12.0.1	0,4366	1.273, 2.293	0,0000	

№ элемента планировочной структуры	Условный номер	Вид разрешенного использования в соответствии с проектом планировки территории**	Код вида разрешенного использования в соответствии с проектом межевания**	Площадь земельного участка, га	Исходные земельные участки	Площадь территории земельного участка, обремененной сервитутом, га	Предполагаемое изъятие для государственных и муниципальных нужд
1	2	3	4	5	6	7	8
3	3.12	Спорт, Дошкольное, начальное и среднее общее образование	5.1, 3.5.1	0,2419	1.408, 1.410, 2.191	0,0000	
12	3.13	Улично-дорожная сеть	12.0.1	5,1465	1.387, 1.430, 1.431, 2.221, 2.309, 2.311, 2.334	0,0000	
12	3.14	Улично-дорожная сеть	12.0.1	1,0710	1.584, 1.667, 2.183, 2.185	0,0000	
5	3.15	Улично-дорожная сеть	12.0.1	0,4449	1.485, 1.493, 2.289	0,0000	
3	3.16	Улично-дорожная сеть	12.0.1	0,4586	1.502, 1.505, 1.509, 1.514, 1.519, 1.520, 1.522, 1.530, 1.536, 1.543, 2.169, 2.312	0,0000	
3	3.17	Для индивидуального жилищного строительства	2.1	0,1594	1.527, 2.244	0,0000	
5	3.18	Улично-дорожная сеть	12.0.1	0,5477	1.565, 2.239, 2.287, 2.288	0,0000	
3	3.19	Улично-дорожная сеть	12.0.1	0,2765	1.538, 1.544, 1.628, 1.631, 1.632, 1.633, 1.634, 1.700, 1.701, 2.313	0,0000	
5	3.20	Улично-дорожная сеть	12.0.1	0,2652	1.645, 2.230	0,0000	
5	3.21	Улично-дорожная сеть	12.0.1	0,9239	2.227, 2.298, 2.332, 2.333	0,0000	
5	3.22	Улично-дорожная сеть	12.0.1	0,7763	2.232, 2.233, 2.234, 2.235	0,0000	
5	3.23	Дошкольное, начальное и среднее общее образование	3.5.1	2,4702	1.782, 1.783, 2.299	0,0000	
5	3.24	Улично-дорожная сеть	12.0.1	0,2876	1.785, 1.837, 2.242, 2.331	0,0000	

№ элемента планировочной структуры	Условный номер	Вид разрешенного использования в соответствии с проектом планировки территории**	Код вида разрешенного использования в соответствии с проектом межевания**	Площадь земельного участка, га	Исходные земельные участки	Площадь территории земельного участка, обремененной сервитутом, га	Предполагаемое изъятие для государственных и муниципальных нужд
1	2	3	4	5	6	7	8
12	3.25	Улично-дорожная сеть	12.0.1	6,2666	1.847, 1.848, 1.855, 1.868, 1.870, 1.872, 1.874, 1.875, 1.877, 1.878, 1.881, 1.883, 1.890, 1.892, 1.897, 1.898, 1.900, 1.902, 1.903, 1.913, 1.914, 1.921, 1.925, 1.944, 2.134, 2.135, 2.219, 2.319, 2.321, 2.342, 2.402, 2.440, 2.445	0,0000	
12	3.26	Улично-дорожная сеть	12.0.1	6,6428	1.938, 1.941, 1.980, 1.1005, 1.1006, 1.1023, 1.1070, 1.1074, 1.1093, 1.1108, 1.1109, 1.1112, 1.1137, 1.1138, 1.1242, 1.1310, 1.1603, 1.1744, 1.1746, 1.1886, 2.323, 2.339, 2.340, 2.396, 2.397, 2.399, 2.414	0,0000	
7	3.27	Здравоохранение	3.4	1,6560	1.1124, 1.1125, 1.1126, 1.1127, 1.1128, 1.1131, 1.1132, 1.1133, 1.1134, 1.1177, 2.348, 2.435	0,1083	
7	3.28	Здравоохранение	3.4	1,1061	1.1152, 1.1155, 2.353, 2.449, 2.450	0,0000	
12	3.29	Улично-дорожная сеть	12.0.1	5,3828	1.1142, 1.1151, 1.1193, 1.1200, 2.145, 2.146, 2.147, 2.148, 2.149, 2.150, 2.347, 2.349, 2.352, 2.354, 2.355, 2.356, 2.357, 2.358, 2.359, 2.360, 2.367, 2.368, 2.389, 2.395	0,0000	
8	3.30	Оборудованные площадки для занятия спортом	5.1.4	0,2659	2.374, 2.377	0,0000	

№ элемента планировочной структуры	Условный номер	Вид разрешенного использования в соответствии с проектом планировки территории**	Код вида разрешенного использования в соответствии с проектом межевания**	Площадь земельного участка, га	Исходные земельные участки	Площадь территории земельного участка, обремененной сервитутом, га	Предполагаемое изъятие для государственных и муниципальных нужд
1	2	3	4	5	6	7	8
9	3.31	Для индивидуального жилищного строительства	2.1	0,1715	1.1467, 1.1462	0,0022	
9	3.32	Для индивидуального жилищного строительства	2.1	0,0807	1.1655, 2.100	0,0000	
9	3.33	Для индивидуального жилищного строительства	2.1	0,0910	1.1670, 2.99	0,0000	
9	3.34	Для индивидуального жилищного строительства	2.1	0,1003	1.1775, 2.136	0,0000	
12	3.35	Улично-дорожная сеть	12.0.1	2,2513	1.1717, 1.1723, 1.1727, 1.1731, 1.1748, 1.1753, 1.1758, 1.1760, 1.1761, 1.1766, 1.1769, 1.1770, 1.1771, 1.1772, 1.1777, 1.1778, 1.1781, 1.1790, 1.1799, 1.1807, 1.1808, 1.1812, 1.1821, 1.1837, 1.1838, 1.1840, 1.1841, 1.1843, 1.1844, 1.1845, 2.137, 2.138,	0,0000	
8	3.36	Улично-дорожная сеть	12.0.1	0,3075	1.1196, 1.1198, 1.1199, 1.1284, 1.1350, 1.1352, 1.1875, 1.1876, 2.375	0,0000	Для строительства и реконструкции улично-дорожной сети
8	3.37	Дошкольное, начальное и среднее общее образование	3.5.1	0,9770	1.1269, 1.1859, 1.1860, 1.1861, 1.1862, 1.1863, 1.1864, 1.1865, 2.344	0,0000	
8	3.38	Деловое управление, магазины, общественное питание	4.1,4.4,4.6	0,2403	2.371, 2.373	0,0000	

№ элемента планировочной структуры	Условный номер	Вид разрешенного использования в соответствии с проектом планировки территории**	Код вида разрешенного использования в соответствии с проектом межевания**	Площадь земельного участка, га	Исходные земельные участки	Площадь территории земельного участка, обремененной сервитутом, га	Предполагаемое изъятие для государственных и муниципальных нужд
1	2	3	4	5	6	7	8
12	3.39	Улично-дорожная сеть	12.0.1	1,6849	1.1349, 1.1354, 1.1356, 1.1360, 1.1361, 1.1365, 1.1369, 1.1371, 1.1380, 1.1381, 1.1413, 1.1431, 2.378, 2.379, 2.381	0,0000	
12	3.40	Улично-дорожная сеть	12.0.1	1,0057	1.1535, 1.1536, 1.1541, 1.1542, 1.1545, 1.1658, 1.1662, 1.1663, 1.1664, 1.1665, 1.1666, 1.1667, 1.1668, 1.1822, 1.1823, 2.426	0,0000	
8	3.41	Деловое управление, магазины, общественное питание	4.1,4.4,4.6	0,3130	2.369, 2.370, 2.372	0,0000	
12	3.43	Улично-дорожная сеть	12.0.1	41,5283	1.1489, 1.1491, 1.1492, 1.1598, 1.1739, 1.1846, 2.85, 2.103, 2.324, 2.386, 2.408, 2.409, 2.424, 2.425	0,0000	
8	3.44	Улично-дорожная сеть	12.0.1	0,5571	1.1269, 1.1859, 1.1860, 1.1861, 1.1862, 1.1863, 1.1864, 1.1865, 2.344	0,0000	
3	3.45	Магазины	4.4	0,1759	1.758, 2.155	0,0000	
5	3.46	Среднеэтажная жилая застройка	2.5	0,9207	1.790, 1.791, 1.792, 2.400, 2.401, 2.406	0,0000	
5	3.47	Среднеэтажная жилая застройка	2.5	0,4046	2.403, 2.404, 2.405	0,0000	
6	3.48	Предпринимательство	4.0	0,2760	1.1867, 2.366	0,0000	
9	3.49	Для индивидуального жилищного строительства	2.1	0,1003	1.1673, 2.423	0,0000	

№ элемента планировочной структуры	Условный номер	Вид разрешенного использования в соответствии с проектом планировки территории**	Код вида разрешенного использования в соответствии с проектом межевания**	Площадь земельного участка, га	Исходные земельные участки	Площадь территории земельного участка, обремененной сервитутом, га	Предполагаемое изъятие для государственных и муниципальных нужд
1	2	3	4	5	6	7	8
8	3.50	Благоустройство территории	12.0.2	0,6930	1.1269, 1.1859, 1.1860, 1.1861, 1.1862, 1.1863, 1.1864, 1.1865, 2.344	0,0000	
5	3.51	Многоэтажная жилая застройка (высотная застройка)	2.6	0,5373	2.291	0,0000	

Нормоконтролер:

Кондратьев А.В.