

ВЕКТОР ОБЩЕСТВО С ОГРАНИЧЕННОЙ ОТВЕТСТВЕННОСТЬЮ

452320, РБ, г. Дюртюли, ул. 50-летия Победы, д. 52/2. E-mail: ooovektor02@mail.ru

Заказчик: Департамент архитектуры и градостроительства города Южно-Сахалинска


ДОКУМЕНТАЦИЯ ПО ПЛАНИРОВКЕ ТЕРРИТОРИИ

**ПРОЕКТ ПЛАНИРОВКИ ТЕРРИТОРИИ И ПРОЕКТ МЕЖЕВАНИЯ
ТЕРРИТОРИИ, ПРЕДУСМАТРИВАЮЩИЕ РАЗМЕЩЕНИЕ
ЛИНЕЙНОГО ОБЪЕКТА «УЛИЦА ЛЕГЕНДАРНАЯ НА УЧАСТКЕ ОТ
УЛ. ДЕПУТАТСКАЯ ДО СЕВЕРНОЙ ГРАНИЦЫ ЗЕМЕЛЬНОГО УЧАСТКА
С КАДАСТРОВЫМ НОМЕРОМ 65:02:0000010:111»**

Основная часть проекта планировки территории

Том 1

2022 г.



ВЕКТОР ОБЩЕСТВО С ОГРАНИЧЕННОЙ ОТВЕТСТВЕННОСТЬЮ
452320, РБ, г. Дюртюли, ул. 50-летия Победы, д. 52/2. E-mail: ooovektor02@mail.ru

Заказчик: Департамент архитектуры и градостроительства города Южно-Сахалинска

ДОКУМЕНТАЦИЯ ПО ПЛАНИРОВКЕ ТЕРРИТОРИИ

ПРОЕКТ ПЛАНИРОВКИ ТЕРРИТОРИИ И ПРОЕКТ МЕЖЕВАНИЯ ТЕРРИТОРИИ, ПРЕДУСМАТРИВАЮЩИЕ РАЗМЕЩЕНИЕ ЛИНЕЙНОГО ОБЪЕКТА «УЛИЦА ЛЕГЕНДАРНАЯ НА УЧАСТКЕ ОТ УЛ. ДЕПУТАТСКАЯ ДО СЕВЕРНОЙ ГРАНИЦЫ ЗЕМЕЛЬНОГО УЧАСТКА С КАДАСТРОВЫМ НОМЕРОМ 65:02:0000010:111»

Основная часть проекта планировки территории

Том 1

Директор ООО «Вектор»



М.Р. Сахиуллин

2022 г.

Состав документации по планировке территории

Проект планировки и проект межевания территории, предусматривающие размещение линейного объекта «Улица Легендарная на участке от ул. Депутатская до северной границы земельного участка с кадастровым номером 65:02:0000010:111»

Обозначение	Наименование	Состав тома
Проект планировки территории		
Том 1	Основная часть проекта планировки территории	Раздел 1 «Проект планировки территории. Графическая часть»
		Раздел 2 «Положение о размещении линейных объектов»
Том 2	Материалы по обоснованию проекта планировки территории	Раздел 3 «Материалы по обоснованию проекта планировки территории. Графическая часть»
		Раздел 4 «Материалы по обоснованию проекта планировки территории. Пояснительная записка»
Проект межевания территории		
Том 3	Основная часть проекта межевания территории	Раздел 1 «Проект межевания территории. Графическая часть»
		Раздел 2 «Проект межевания территории. Текстовая часть»
Том 4	Материалы по обоснованию проекта межевания территории	Раздел 3 «Материалы по обоснованию проекта межевания территории. Графическая часть»
		Раздел 4 «Материалы по обоснованию проекта межевания территории. Пояснительная записка»




Проект выполнен в соответствии с действующими нормами, правилами и стандартами

ГИП




А.Ф. Давлетбаев

Взам. Инв. №	
Подп. и дата	
Инв. № подл.	

Документация по планировке территории						
Изм.	Копу	Лист	№ док.	Подп.	Дата	
Разраб.	Вафина				12.2022	Проект планировки и проект межевания территории, предусматривающие размещение линейного объекта «Улица Легендарная на участке от ул. Депутатская до северной границы земельного участка с кадастровым номером 65:02:0000010:111»
Проверил	Адиева				12.2022	
ГИП	Давлетбаев				12.2022	

Стадия	Лист	Листов
ПП	1	1







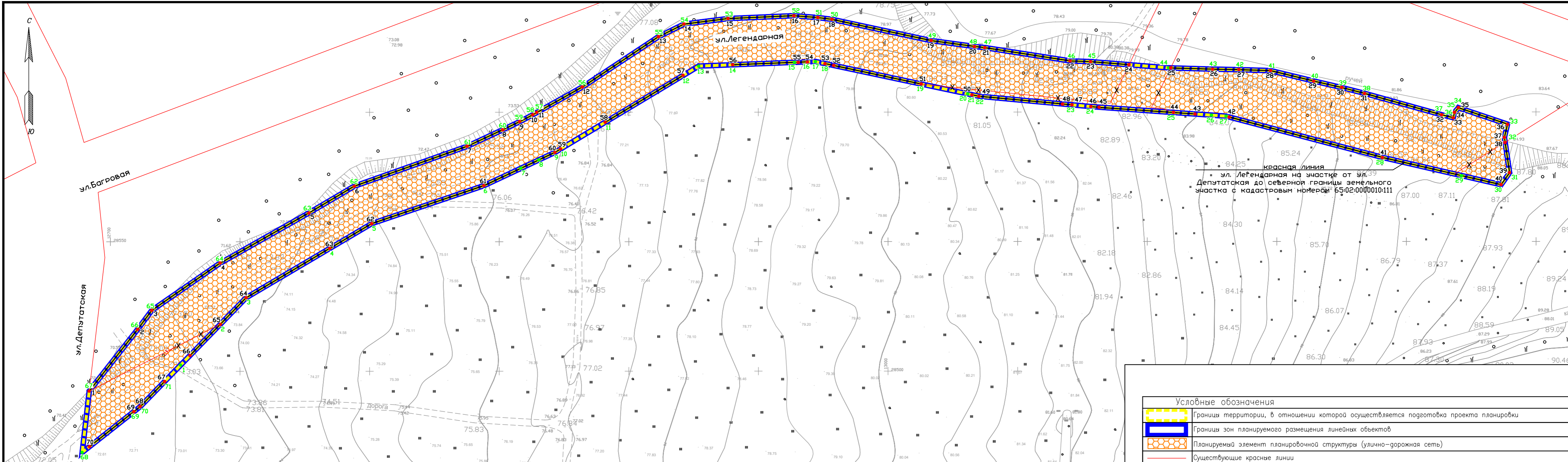
Содержание тома 1

Обозначение	Наименование	Номер страницы
	Содержание	
	Раздел 1 «Проект планировки территории. Графическая часть»	
Том 1, л.1	Чертеж красных линий. Чертеж границ зон планируемого размещения линейных объектов. (М 1:1000)	4
	Раздел 2 «Положение о размещении линейных объектов»	5

Примечание

Чертеж границ зон планируемого размещения линейных объектов, подлежащих переносу (переустройству) из зон планируемого размещения линейных объектов не разрабатывается ввиду отсутствия таких объектов.

Инв. № подл.	Подп. и дата	Взам. Инв. №							<p align="center">Основная часть проекта планировки территории</p>		
			Изм.	Копу	Лист	№ док.	Подп.	Дата			
Инв. № подл.	Подп. и дата	Взам. Инв. №	Разраб.	Вафина		12.2022	Проект планировки и проект межевания территории, предусматривающие размещение линейного объекта «Улица Легендарная на участке от ул. Депутатская до северной границы земельного участка с кадастровым номером 65:02:0000010:111»	Стадия	Лист	Листов	
			Проверил	Адиева		12.2022		ПП	1	1	
			ГИП	Давлетбаев		12.2022					



красная линия
 ул. Легендарная на участке от ул. Депутатская до северной границы земельного участка с кадастровым номером 65:02:0000010:111

Условные обозначения	
	Границы территории, в отношении которой осуществляется подготовка проекта планировки
	Границы зон планируемого размещения линейных объектов
	Планируемый элемент планировочной структуры (улично-дорожная сеть)
	Существующие красные линии
	Устанавливаемые красные линии
	Отменяемые красные линии
	Номера характерных точек устанавливаемых красных линий
	Номера точек границ зон планируемого размещения линейного объекта
	Пояснительные надписи, содержащие информацию о видах территорий общего пользования, для которых установлены красные линии

Примечание
 Границы зон планируемого размещения линейных объектов, подлежащих реконструкции в связи с изменением их местоположения на проектируемой территории отсутствуют.

МСК-65								
Координаты характерных точек устанавливаемых красных линий								
№ точки	X	Y	№ точки	X	Y	№ точки	Y	
1	704821.90	1303609.60	25	704946.68	1304026.82	49	704935.74	1303952.82
2	704845.72	1303628.27	26	704946.20	1304042.98	50	704936.31	1303950.14
3	704853.10	1303633.76	27	704946.01	1304053.14	51	704940.45	1303930.62
4	704871.27	1303660.07	28	704945.64	1304065.35	52	704947.64	1303896.81
5	704890.71	1303694.38	29	704941.62	1304082.00	53	704948.35	1303893.47
6	704901.02	1303711.87	30	704939.11	1304092.81	54	704949.03	1303886.68
7	704916.39	1303755.36	31	704936.86	1304101.63	55	704948.89	1303883.16
8	704922.82	1303769.17	32	704928.58	1304131.32	56	704947.90	1303857.84
9	704925.91	1303775.62	33	704927.48	1304135.83	57	704943.76	1303838.71
10	704928.55	1303780.70	34	704929.49	1304136.31	58	704925.73	1303808.68
11	704929.47	1303782.27	35	704931.32	1304137.82	59	704915.37	1303791.43
12	704939.28	1303799.79	36	704924.96	1304156.76	60	704914.07	1303789.27
13	704958.71	1303829.21	37	704919.87	1304155.56	61	704901.21	1303761.83
14	704963.60	1303839.07	38	704917.94	1304155.85	62	704886.59	1303718.61
15	704965.74	1303856.04	39	704906.21	1304157.56	63	704877.01	1303702.41
16	704966.84	1303881.45	40	704901.59	1304154.28	64	704891.59	1303702.41
17	704966.11	1303890.70	41	704912.13	1304108.51	65	704847.74	1303660.21
18	704965.44	1303896.12	42	704927.72	1304049.41	66	704835.66	1303648.48
19	704957.23	1303934.43	43	704928.88	1304036.26	67	704825.64	1303638.74
20	704954.96	1303951.13	44	704929.47	1304027.89	68	704815.89	1303629.27
21	704954.52	1303955.09	45	704931.46	1303999.21	69	704813.97	1303626.83
22	704949.39	1303988.02	46	704931.75	1303996.04	70	704800.48	1303609.73
23	704949.10	1303995.89	47	704932.42	1303988.73			
24	704947.92	1304010.76	48	704932.76	1303985.09			

МСК-65								
Координаты границ зон планируемого размещения линейного объекта								
№ точки	X	Y	№ точки	X	Y	№ точки	Y	
1	704831.90	1303644.82	25	704929.47	1304027.89	49	704957.23	1303934.43
2	704847.74	1303660.21	26	704928.44	1304042.54	50	704965.44	1303896.12
3	704857.91	1303670.13	27	704928.05	1304048.17	51	704966.11	1303890.70
4	704877.01	1303702.41	28	704912.13	1304108.51	52	704966.84	1303881.45
5	704886.59	1303718.61	29	704905.10	1304139.04	53	704965.74	1303856.04
6	704901.21	1303761.83	30	704901.59	1304154.28	54	704963.60	1303839.07
7	704907.92	1303776.14	31	704906.21	1304157.56	55	704958.71	1303829.21
8	704911.15	1303783.04	32	704919.87	1304155.56	56	704939.28	1303799.79
9	704914.07	1303789.27	33	704924.96	1304156.76	57	704929.47	1303782.27
10	704915.37	1303791.43	34	704931.32	1304137.82	58	704928.55	1303780.70
11	704925.73	1303808.68	35	704929.49	1304136.31	59	704925.91	1303775.62
12	704943.76	1303838.71	36	704927.48	1304135.83	60	704922.82	1303769.17
13	704947.90	1303844.75	37	704928.58	1304131.32	61	704916.39	1303755.36
14	704947.90	1303857.84	38	704936.86	1304101.63	62	704901.02	1303711.87
15	704948.83	1303881.68	39	704939.11	1304092.81	63	704890.71	1303694.38
16	704949.03	1303886.68	40	704941.62	1304082.00	64	704871.27	1303660.07
17	704949.15	1303889.73	41	704945.64	1304065.35	65	704853.10	1303633.76
18	704948.35	1303893.47	42	704946.01	1304053.14	66	704845.72	1303628.27
19	704940.45	1303930.62	43	704946.20	1304042.98	67	704821.90	1303609.60
20	704936.66	1303948.51	44	704946.70	1304026.03	68	704798.23	1303606.88
21	704936.31	1303950.14	45	704949.10	1303995.89	69	704813.97	1303626.83
22	704935.74	1303952.82	46	704949.39	1303988.02	70	704815.89	1303629.27
23	704932.42	1303988.73	47	704954.52	1303955.09	71	704825.64	1303638.74
24	704931.75	1303996.04	48	704954.96	1303951.13	1	704831.90	1303644.82

Заказчик: Департамент архитектуры и градостроительства города Южно-Сахалинска						
Проект планировки территории и проект межевания территории, предусматривающие размещение линейного объекта «Улица Легендарная на участке от ул. Депутатская до северной границы земельного участка с кадастровым номером 65:02:0000010:111»						
Изм.	Колыч	Лист № док.	Подп.	Дата	Чертеж красных линий. Чертеж границ зон планируемого размещения линейного объекта М 1:1000	
Разработчик	Вашина М.Р.			12.2022		
Проверил	Адиева Л.Б.			12.2022	Раздел 1 «Проект планировки территории. Графическая часть»	
ГИП	Давлетбаев А.Ф.			12.2022		
				Стадия	Лист	Листов
				пп	1	1

Инв. № подл. Подпись и дата. Взам. инв. №

1. Наименование, основные характеристики (категория, протяженность, проектная мощность, пропускная способность, грузонапряженность, интенсивность движения) и назначение планируемых для размещения линейных объектов, а также линейных объектов, подлежащих реконструкции в связи с изменением их местоположения

Наименование линейного объекта: «Улица Легендарная на участке от ул. Депутатская до северной границы земельного участка с кадастровым номером 65:02:0000010:111»

Проектом планировки территории предусмотрена зона планируемого размещения линейного объекта, расположенная в Сахалинской области, в городском округе «Город Южно-Сахалинск».

Категория улицы – улица местного значения.

Протяженность проектируемой улично-дорожной сети – 550 м.

Основные технические показатели планируемого линейного объекта представлены в таблице

1.

Таблица 1 Технические характеристики объекта

Наименование показателей	Характеристика
Расчетная скорость, км/ч	40
Протяженность, м	550
Число полос движения	2
Ширина полосы движения, м	3
Ширина проезжей части, м	6
Тип дорожной одежды	капитальный
Тип покрытия	асфальтобетон

В соответствии с Федеральным законом «Об автомобильных дорогах и о дорожной деятельности в Российской Федерации и о внесении изменений в отдельные законодательные акты Российской Федерации» от 08.11.2007 № 257-ФЗ в населенных пунктах придорожная полоса вдоль автомобильных дорог не устанавливается.

На проектируемой территории отсутствуют линейные объекты, подлежащие реконструкции в связи с изменением их местоположения.

Инв. № подл.	Подп. и дата	Взам. Инв. №							Лист
			Раздел 2 «Положение о размещении линейных объектов»						
Изм.	Копуч.	Лист	№ док.	Подп.	Дата				

2. Перечень субъектов Российской Федерации, перечень муниципальных районов, городских округов в составе субъектов Российской Федерации, перечень поселений, населенных пунктов, внутригородских территорий городов федерального значения, на территориях которых устанавливаются зоны планируемого размещения линейных объектов

Зона планируемого размещения линейного объекта расположена в Сахалинской области, в городском округе «Город Южно-Сахалинск».

3. Перечень координат характерных точек границ зон планируемого размещения линейных объектов

Координаты характерных точек границ зон планируемого размещения линейных объектов, приведены в таблице 2.

Таблица 2 Координаты характерных точек границ зон планируемого размещения линейного объекта

№ точки	МСК-65	
	Координаты	
	X	Y
1	704831,90	1303644,82
2	704847,74	1303660,21
3	704857,95	1303670,13
4	704877,01	1303702,41
5	704886,59	1303718,61
6	704901,21	1303761,83
7	704907,92	1303776,14
8	704911,15	1303783,04
9	704914,07	1303789,27
10	704915,37	1303791,43
11	704925,73	1303808,68
12	704943,76	1303838,71
13	704947,38	1303844,75
14	704947,90	1303857,84
15	704948,83	1303881,68
16	704949,03	1303886,68
17	704949,15	1303889,73
18	704948,35	1303893,47
19	704940,45	1303930,62
20	704936,66	1303948,51
21	704936,31	1303950,14
22	704935,74	1303952,82
23	704932,42	1303988,73
24	704931,75	1303996,04
25	704929,47	1304027,89

№ точки	МСК-65	
	Координаты	
	X	Y
26	704928,44	1304042,54
27	704928,05	1304048,17
28	704912,13	1304108,51
29	704905,10	1304139,04
30	704901,59	1304154,28
31	704906,21	1304157,56
32	704919,87	1304155,56
33	704924,96	1304156,76
34	704931,32	1304137,82
35	704929,49	1304136,31
36	704927,48	1304135,83
37	704928,58	1304131,32
38	704936,86	1304101,63
39	704939,11	1304092,81
40	704941,62	1304082,00
41	704945,64	1304065,35
42	704946,01	1304053,14
43	704946,20	1304042,98
44	704946,70	1304026,03
45	704949,10	1303995,89
46	704949,39	1303988,02
47	704954,52	1303955,09
48	704954,96	1303951,13
49	704957,23	1303934,43
50	704965,44	1303896,12

Инв. № подл.	Подп. и дата	Взам. Инв. №

Изм.	Копуч.	Лист	№ док.	Подп.	Дата

№ точки	МСК-65	
	Координаты	
	X	Y
51	704966,11	1303890,70
52	704966,84	1303881,45
53	704965,74	1303856,04
54	704963,60	1303839,07
55	704958,71	1303829,21
56	704939,28	1303799,79
57	704929,47	1303782,27
58	704928,55	1303780,70
59	704925,91	1303775,62
60	704922,82	1303769,17
61	704916,39	1303755,36

№ точки	МСК-65	
	Координаты	
	X	Y
62	704901,02	1303711,87
63	704890,71	1303694,38
64	704871,27	1303660,07
65	704853,10	1303633,76
66	704845,72	1303628,27
67	704821,90	1303609,60
68	704798,23	1303606,88
69	704813,97	1303626,83
70	704815,89	1303629,27
71	704825,64	1303638,74
1	704831,90	1303644,82

4. Перечень координат характерных точек границ зон планируемого размещения линейных объектов, подлежащих реконструкции в связи с изменением их местоположения

На проектируемой территории отсутствуют линейные объекты, подлежащие реконструкции в связи с изменением их местоположения.

5. Предельные параметры разрешенного строительства, реконструкции объектов капитального строительства, входящих в состав линейных объектов в границах зон их планируемого размещения

В соответствии с пунктом 3 части 4 статьи 36 Градостроительного кодекса РФ действие градостроительного регламента не распространяется на земельные участки, предназначенные для размещения линейных объектов и (или) занятые линейными объектами.

6. Информация о необходимости осуществления мероприятий по защите сохраняемых объектов капитального строительства (здание, строение, сооружение, объекты, строительство которых не завершено), существующих и строящихся на момент подготовки проекта планировки территории, а также объектов капитального строительства, планируемых к строительству в соответствии с ранее утвержденной документацией по планировке территории, от возможного негативного воздействия в связи с размещением линейных объектов

Строительные работы, выполняемые в местах расположения действующих подземных коммуникаций и сооружений сторонних организаций, должны проводиться с соблюдением

Взам. Инв. №	Подп. и дата	Инв. № подл.				
			Изм.	Копуч.	Лист	№ док.

Мероприятия включают в себя:

- мероприятия по охране атмосферного воздуха;
- мероприятия по снижению негативного воздействия на окружающую среду при обращении с отходами производства и потребления;
- мероприятия по охране и рациональному использованию земельных ресурсов и почвенного покрова;
- мероприятия по минимизации возникновения возможных аварийных ситуаций;
- мероприятия по обеспечению безопасных условий труда.

При производстве строительных работ принимать меры по уменьшению запыленности воздуха. Вывоз отходов должен быть регулярным по мере накопления отходов, не допускается сжигание отходов на строительной площадке. Не допускается на стройплощадке слив горюче-смазочных материалов, проливы немедленно ликвидируются.

В период строительства необходимо сохранять сложившиеся условия водоотвода, не нарушая его отвалами грунта и складированием стройматериалов, препятствующими нормальному водоотведению с территории стройплощадки; проводить мероприятия по снижению негативного воздействия на подземные воды. При строительстве объекта не предусматривается сброс образующихся сточных вод в водные объекты. Забор подземных вод и сброс в подземные горизонты не производится.

Для защиты почвы от эрозии и защиты подземных вод при ведении строительных работ не допускается сброс сточных вод на рельеф местности, без защиты от размыва.

Для предотвращения загрязнения почвы отходами производства и потребления необходимы специальные места для временного хранения отходов.

Для уменьшения выбросов загрязняющих веществ в атмосферу не допускать работу техники и автотранспорта вхолостую.

После завершения строительства вывозятся все неизрасходованные материалы, конструкции, отходы.

После окончания работ по строительству, все временные сооружения разбираются и вывозятся на базу строительной организации. Зоны строительства очищаются от строительного мусора, который вывозится в отвал, и рекультивируется под прилегающие уголья.

Взам. Инв. №	
Подп. и дата	
Инв. № подл.	

Изм.	Копуч.	Лист	№ док.	Подп.	Дата

Предотвратить землетрясения невозможно. Поэтому меры защиты при землетрясениях должны быть приняты на основе знаний и соответствующих действий, чтобы уменьшить их негативные последствия.

При возведении зданий и сооружений в сейсмически опасных районах необходимо, прежде всего, учитывать требования СП 14.13330.2018 (актуализированная редакция СНиП П-7-81* Строительство в сейсмических районах). Конструкции возводимых зданий и сооружений, а также тип фундаментов, должны быть рассчитаны на возможную сейсмичность той или иной площадки.

Строительству должны предшествовать инженерно-геологические изыскания и работы по микросейсморайонированию территории с целью выбора участков, наиболее благоприятных для освоения – участков с развитием грунтовых условий 1 типа, на которых возможно снижение сейсмичности.

Перечень мероприятий по обеспечению пожарной безопасности и гражданской обороне

Чрезвычайные ситуации, связанные с возникновением техногенных пожаров, чаще всего возникают на объектах социально-бытового назначения, причинами пожаров в основном являются нарушения правил пожарной безопасности, правил эксплуатации электрооборудования и неосторожное обращение с огнем.

В соответствии с Федеральным законом от 22.07.2008 № 123-ФЗ «Технический регламент о требованиях пожарной безопасности» (далее – Федеральный закон № 123-ФЗ) защита людей и имущества от воздействия опасных факторов пожара и (или) ограничение последствий их воздействия обеспечиваются одним или несколькими из следующих способов:

- применение объемно-планировочных решений и средств, обеспечивающих ограничение распространения пожара за пределы очага;
- устройство эвакуационных путей, удовлетворяющих требованиям безопасной эвакуации людей при пожаре;
- устройство систем обнаружения пожара (установок и систем пожарной сигнализации), оповещения и управления эвакуацией людей при пожаре;
- применение систем коллективной защиты (в том числе противодымной) и средств индивидуальной защиты людей от воздействия опасных факторов пожара;
- применение основных строительных конструкций с пределами огнестойкости и классами пожарной опасности;
- устройство на технологическом оборудовании систем противовзрывной защиты;

Взам. Инв. №
Подп. и дата
Инв. № подл.

Изм.	Копуч.	Лист	№ док.	Подп.	Дата	Раздел 2 «Положение о размещении линейных объектов»	Лист
							8

- применение первичных средств пожаротушения;
- организация деятельности подразделений пожарной охраны.

Здания, сооружения и строения должны быть обеспечены первичными средствами пожаротушения лицами, уполномоченными владеть, пользоваться или распоряжаться зданиями, сооружениями и строениями.

В соответствии с п. 6.2.2 ГОСТ Р 55201 – 2012 «Безопасность в чрезвычайных ситуациях» перечень мероприятий по гражданской обороне должен включать в себя:

- сведения об отнесении проектируемого объекта к категории по гражданской обороне;
- сведения об удалении проектируемого объекта от городов, отнесенных к группам по гражданской обороне, и объектов особой важности по гражданской обороне;
- сведения о границах зон возможных опасностей, в которых может оказаться проектируемый объект при ведении военных действий или вследствие этих действий, в т.ч. зон возможных разрушений, возможного химического заражения, катастрофического затопления, радиоактивного загрязнения (заражения), зон возможного образования завалов, а также сведения о расположении проектируемого объекта относительно зоны световой маскировки;
- сведения о продолжении функционирования проектируемого объекта в военное время или прекращении, или переносе деятельности объекта в другое место, а также о перепрофилировании проектируемого производства на выпуск иной продукции;
- сведения о численности наибольшей работающей смены проектируемого объекта в военное время, а также численности дежурного и линейного персонала проектируемого объекта, обеспечивающего жизнедеятельность городов, отнесенных к группам по гражданской обороне, и объектов особой важности в военное время;
- сведения о соответствии степени огнестойкости проектируемых зданий (сооружений) требованиям, предъявляемым к зданиям (сооружениям) объектов, отнесенным к категориям по гражданской обороне;
- решения по управлению гражданской обороной проектируемого объекта, системам оповещения персонала об опасностях, возникающих при ведении военных действий или вследствие этих действий;
- мероприятия по световой и другим видам маскировки проектируемого объекта;
- проектные решения по повышению устойчивости работы источников водоснабжения и их защите от радиоактивных и отравляющих веществ, разработанные с учетом требований ГОСТ Р 22.6.01 и ВСН ВК4;

Взам. Инв. №	
Подп. и дата	
Инв. № подл.	

Изм.	Копуч.	Лист	№ док.	Подп.	Дата

- обоснование введения режимов радиационной защиты на территории проектируемого объекта, подвергшейся радиоактивному загрязнению (заражению);
- проектные решения по обеспечению безаварийной остановки технологических процессов при угрозе воздействия или воздействии по проектируемому объекту поражающих факторов современных средств поражения;
- мероприятия по повышению эффективности защиты производственных фондов проектируемого объекта при воздействии по ним современных средств поражения;
- мероприятия по приспособлению объектов коммунально-бытового назначения для санитарной обработки людей, обеззараживания одежды и специальной обработки техники;
- мероприятия по мониторингу состояния радиационной и химической обстановки на территории проектируемого объекта;
- мероприятия по инженерной защите (укрытию) персонала объекта в защитных сооружениях гражданской обороны, разработанные с учетом положений СНиП II-11 [7], СНиП 2.01.54 [8], СП 32-106 [9].

Укрытию в убежищах подлежат:

- работники наибольшей работающей смены организаций, расположенных в зонах возможных сильных разрушений и продолжающих свою деятельность в период мобилизации и военное время, а также работники работающей смены дежурного и линейного персонала организаций, обеспечивающих жизнедеятельность городов, отнесенных к группам по гражданской обороне, и организаций, отнесенных к категории особой важности по гражданской обороне;
- работники атомных станций и организаций, обеспечивающих функционирование и жизнедеятельность этих станций;
- нетранспортабельные больные, находящиеся в учреждениях здравоохранения, расположенных в зонах возможных сильных разрушений, а также обслуживающий их медицинский персонал;
- трудоспособное население городов, отнесенных к особой группе по гражданской обороне.

Укрытию в противорадиационных укрытиях подлежат:

- работники организаций, расположенных за пределами зон возможных сильных разрушений и продолжающих свою деятельность в период мобилизации и военное время;
- население городов и других населенных пунктов, не отнесенных к группам по гражданской обороне, а также население, эвакуируемое из городов, отнесенных к группам по

Взам. Инв. №	
Подп. и дата	
Инв. № подл.	

гражданской обороне, зон возможных сильных разрушений организаций, отнесенных к категории особой важности по гражданской обороне, и зон возможного катастрофического затопления;

- решения по созданию и содержанию запасов материально-технических, продовольственных, медицинских и иных средств, обеспечению населения и персонала проектируемого объекта средствами индивидуальной защиты;

- мероприятия по обеспечению эвакуации персонала и материальных ценностей в безопасные районы.

Инв. № подл.	Подп. и дата	Взам. Инв. №							Лист
			Изм.	Копуч.	Лист	№ док.	Подп.	Дата	

Приложение

Перечень координат характерных точек устанавливаемых красных линий

№ точки	МСК-65	
	Координаты	
	X	Y
1	704821,90	1303609,60
2	704845,72	1303628,27
3	704853,10	1303633,76
4	704871,27	1303660,07
5	704890,71	1303694,38
6	704901,02	1303711,87
7	704916,39	1303755,36
8	704922,82	1303769,17
9	704925,91	1303775,62
10	704928,55	1303780,70
11	704929,47	1303782,27
12	704939,28	1303799,79
13	704958,71	1303829,21
14	704963,60	1303839,07
15	704965,74	1303856,04
16	704966,84	1303881,45
17	704966,11	1303890,70
18	704965,44	1303896,12
19	704957,23	1303934,43
20	704954,96	1303951,13
21	704954,52	1303955,09
22	704949,39	1303988,02
23	704949,10	1303995,89
24	704947,92	1304010,76
25	704946,68	1304026,82
26	704946,20	1304042,98
27	704946,01	1304053,14
28	704945,64	1304065,35
29	704941,62	1304082,00
30	704939,11	1304092,81
31	704936,86	1304101,63
32	704928,58	1304131,32
33	704927,48	1304135,83
34	704929,49	1304136,31
35	704931,32	1304137,82
36	704924,96	1304156,76

№ точки	МСК-65	
	Координаты	
	X	Y
37	704919,87	1304155,56
38	704917,94	1304155,85
39	704906,21	1304157,56
40	704901,59	1304154,28
41	704912,13	1304108,51
42	704927,72	1304049,41
43	704928,88	1304036,26
44	704929,47	1304027,89
45	704931,46	1303999,21
46	704931,75	1303996,04
47	704932,42	1303988,73
48	704932,76	1303985,09
49	704935,74	1303952,82
50	704936,31	1303950,14
51	704940,45	1303930,62
52	704947,64	1303896,81
53	704948,35	1303893,47
54	704949,03	1303886,68
55	704948,89	1303883,16
56	704947,90	1303857,84
57	704943,76	1303838,71
58	704925,73	1303808,68
59	704915,37	1303791,43
60	704914,07	1303789,27
61	704901,21	1303761,83
62	704886,59	1303718,61
63	704877,01	1303702,41
64	704857,95	1303670,13
65	704847,74	1303660,21
66	704835,66	1303648,48
67	704825,64	1303638,74
68	704815,89	1303629,27
69	704813,97	1303626,83
70	704800,48	1303609,73

Инв. № подл.	Подп. и дата	Взам. Инв. №

Изм.	Копуч.	Лист	№ док.	Подп.	Дата