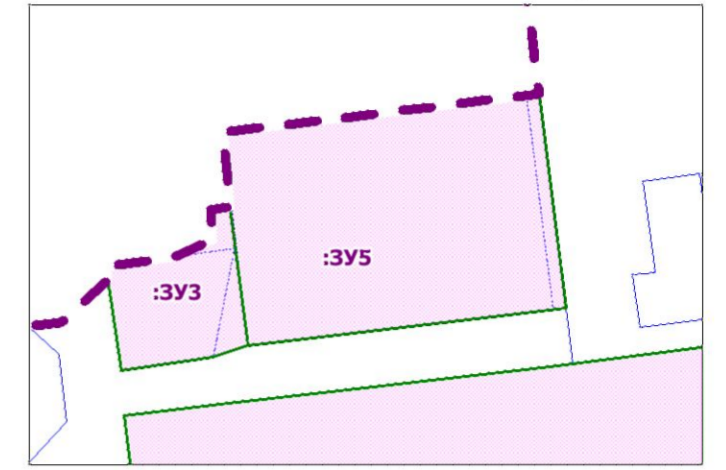
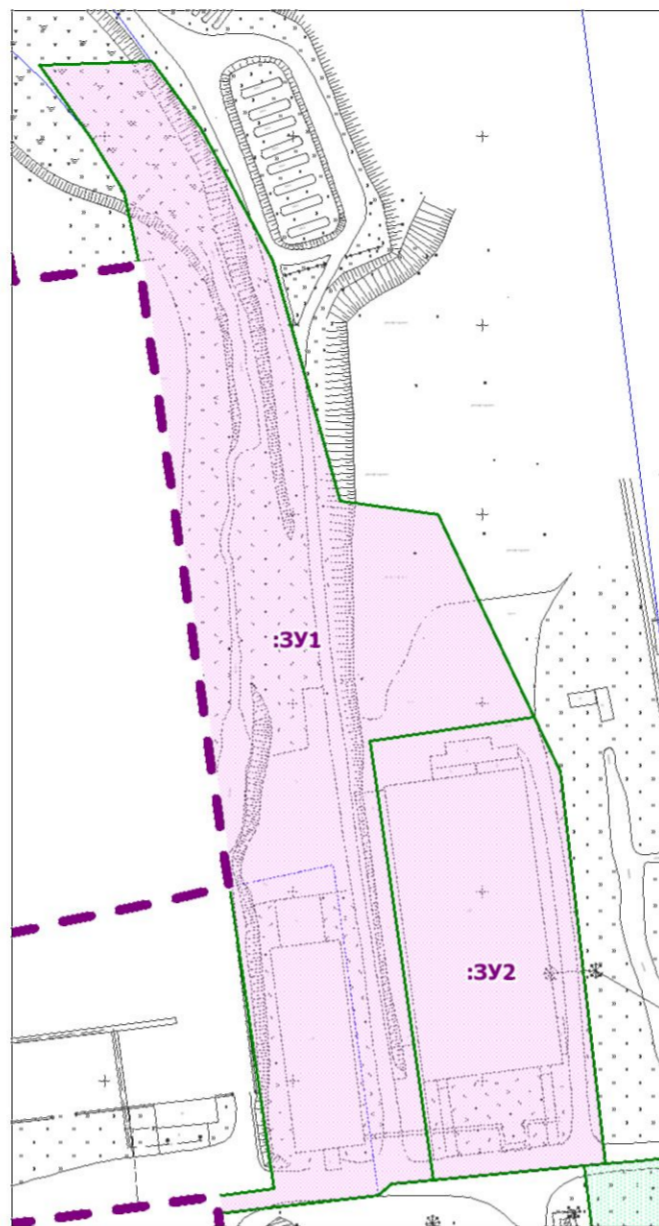


ПРОЕКТ МЕЖЕВАНИЯ ТЕРРИТОРИИ В ГРАНИЦАХ ТЕРРИТОРИАЛЬНОЙ ЗОНЫ П-2,
УСТАНОВЛЕННОЙ ПРАВИЛАМИ ЗЕМЛЕПОЛЬЗОВАНИЯ И ЗАСТРОЙКИ ГОРОДА ЮЖНО-САХАЛИНСКА

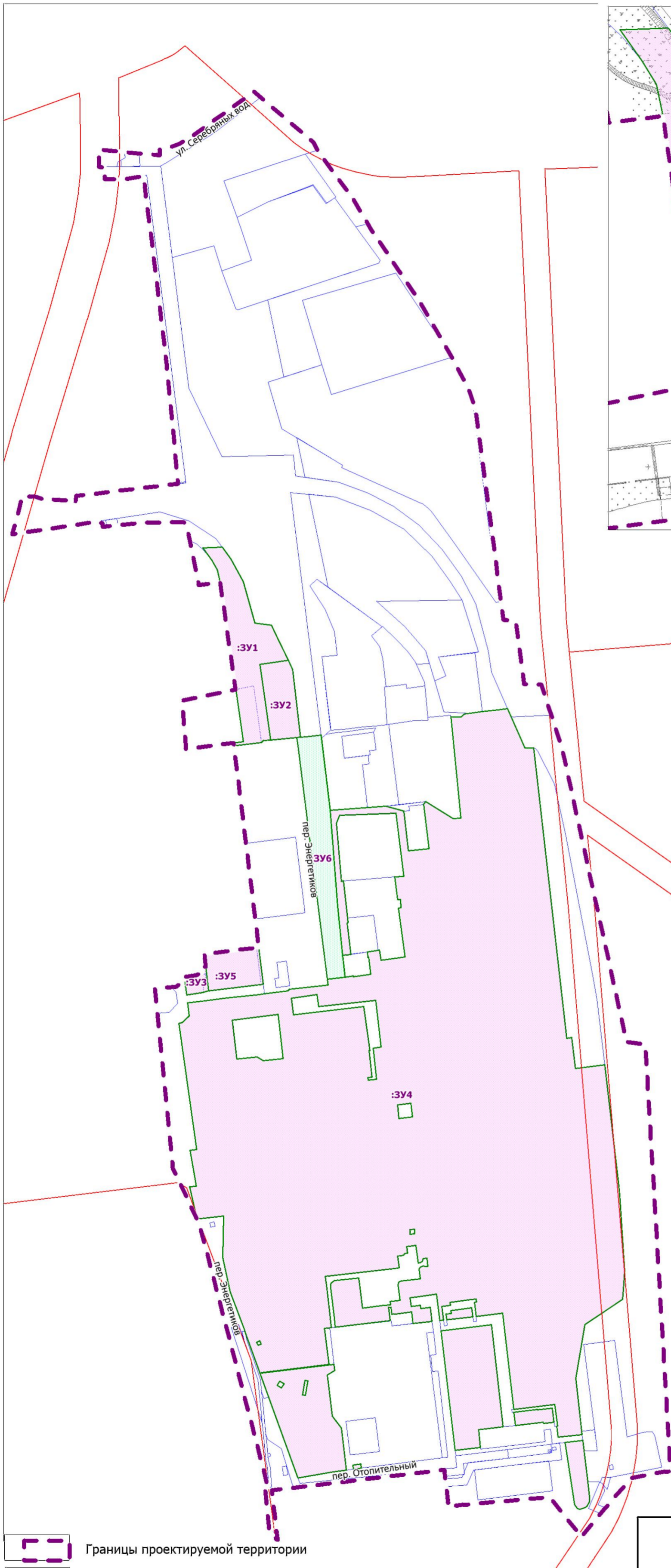
ЧЕРТЕЖ МЕЖЕВАНИЯ ТЕРРИТОРИИ (1 ЭТАП) М 1:5000

СХЕМА ОБРАЗОВАНИЯ :ЗУ 1, :ЗУ 2

СХЕМА ОБРАЗОВАНИЯ :ЗУ 3, :ЗУ 5



ЧЕРТЕЖ МЕЖЕВАНИЯ ТЕРРИТОРИИ (2 ЭТАП) М 1:2000



- Границы проектируемой территории
- Красные линии, утвержденные в составе проекта планировки
- Границы образуемых земельных участков
- :ЗУ 1
Условный номер земельного участка
- Границы земельных участков, сведения о которых содержатся в ЕГРН

				Проект межевания территории в границах территориальной зоны П-2, установленной Правилами землепользования и застройки		
Изм.	Лист	№ документа	Подпись	Дата		
Разраб.		Владимирцева			Проект межевания территории (утверждаемая часть)	Стадия
Проверил		Владимирцева				Лист
						Листов
					Графическая часть Чертеж межевания территории М 1:5000	
					1	2