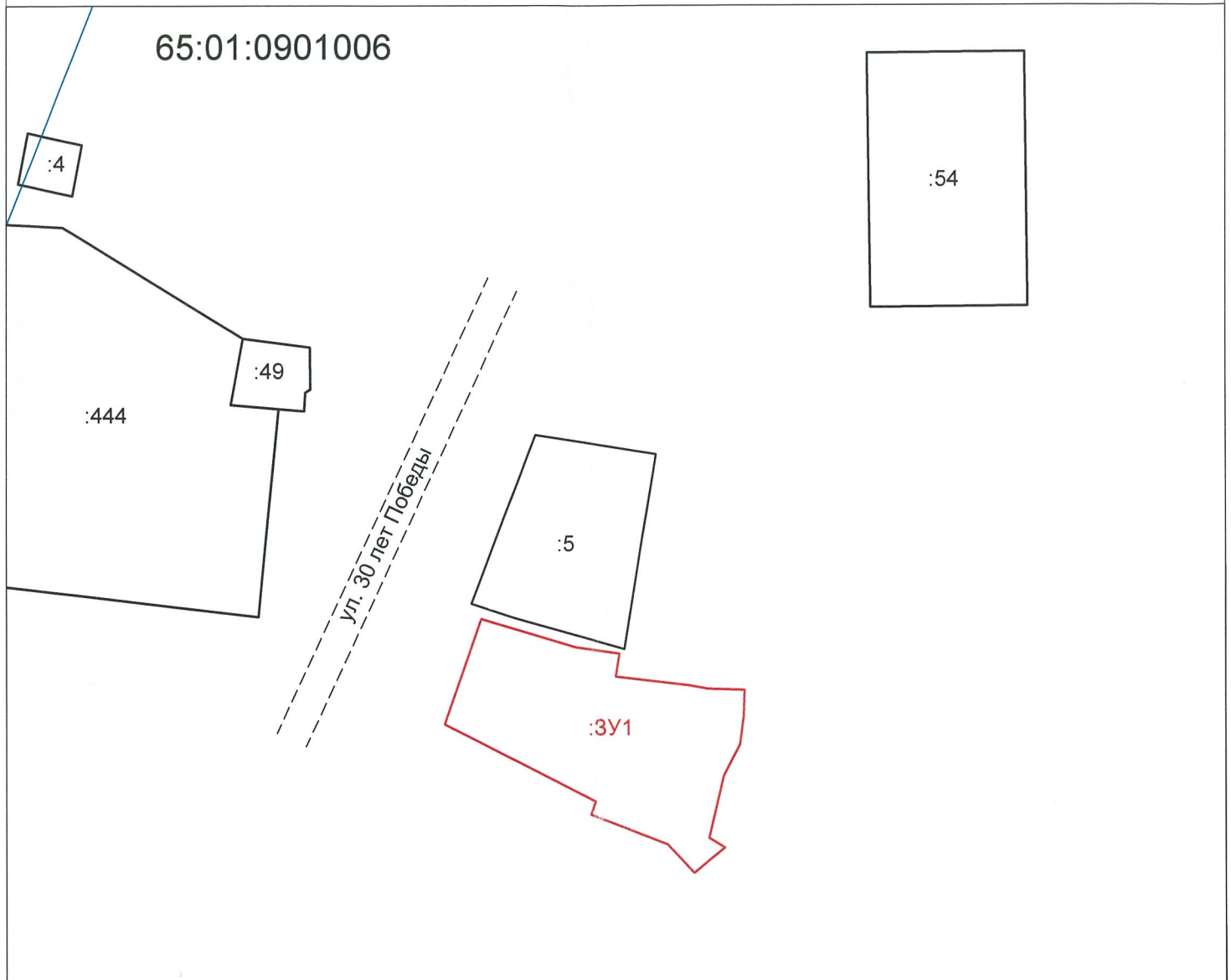





Схема расположения земельного участка или земельных участков  
на кадастровом плане территории



УСЛОВНЫЕ ОБОЗНАЧЕНИЯ:

-  - существующая часть границы, имеющиеся в ГКН сведения о которой достаточны для определения ее местоположения;
-  - вновь образованная часть границы, сведения о которой достаточны для определения ее местоположения;
-  - граница генплана застройки территории;
- :5 - кадастровый номер земельного участка;
- :3У1 - обозначение образуемого земельного участка;

65:01:0901006 - номер кадастрового квартала.