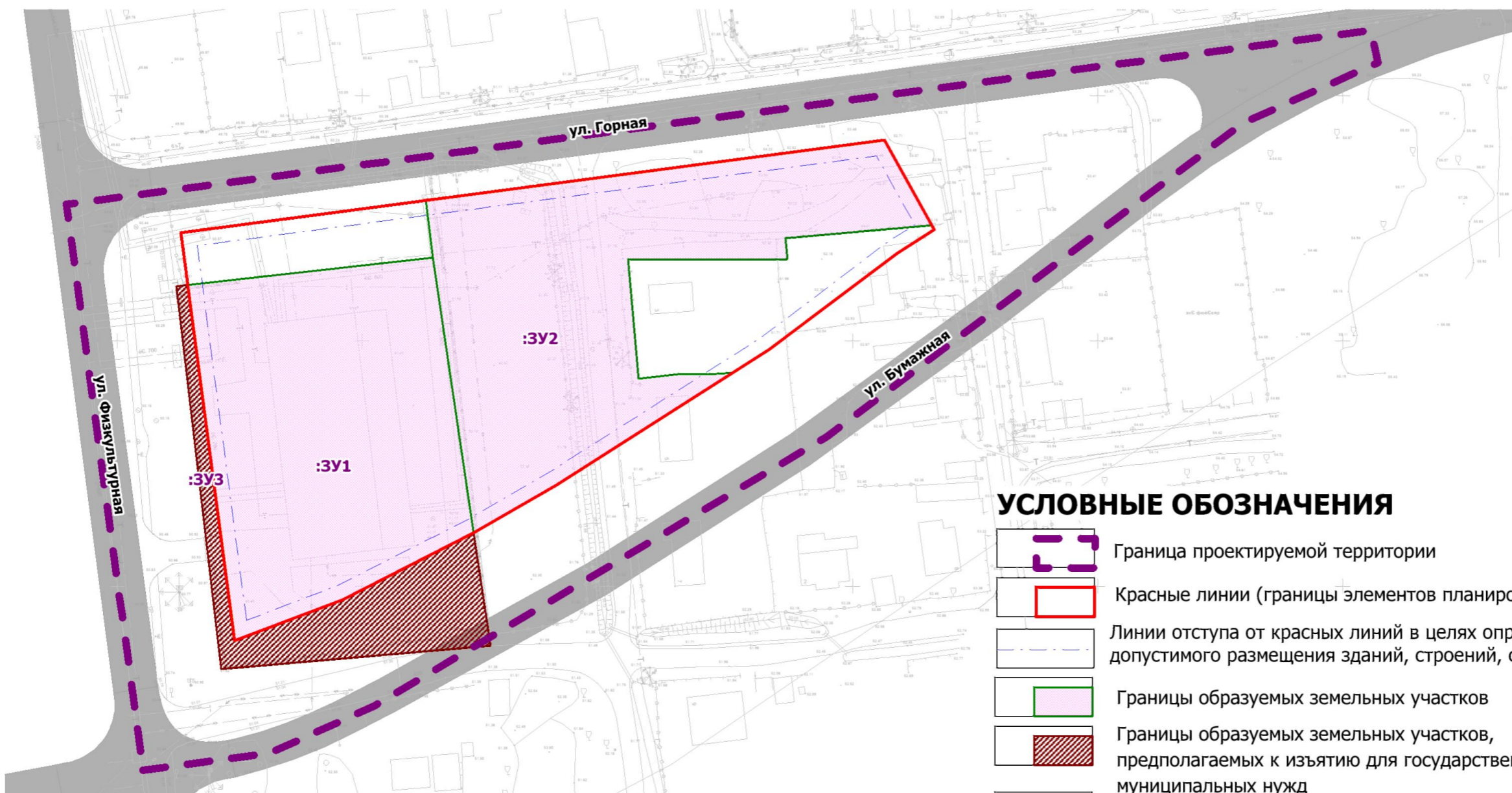








ПРОЕКТ ПЛАНИРОВКИ С ПРОЕКТОМ МЕЖЕВАНИЯ ТЕРРИТОРИИ В ГРАНИЦАХ:  
 УЛ. ГОРНАЯ - УЛ. ФИЗКУЛЬТУРНАЯ - УЛ. БУМАЖНАЯ,  
 ПУТЕМ ВНЕСЕНИЯ ИЗМЕНЕНИЙ В ПРОЕКТ ПЛАНИРОВКИ С ПРОЕКТОМ МЕЖЕВАНИЯ  
 СЕВЕРНОГО ЖИЛОГО РАЙОНА  
 ЧЕРТЕЖ МЕЖЕВАНИЯ ТЕРРИТОРИИ (1 ЭТАП) М 1:1000



**УСЛОВНЫЕ ОБОЗНАЧЕНИЯ**

-  Граница проектируемой территории
-  Красные линии (границы элементов планировочной структуры)
-  Линии отступа от красных линий в целях определения мест допустимого размещения зданий, строений, сооружений
-  Границы образуемых земельных участков
-  Границы образуемых земельных участков, предполагаемых к изъятию для государственных или муниципальных нужд
-  Условный номер образуемого земельного участка

|          |               |             |         |      |   |  |      |        |
|----------|---------------|-------------|---------|------|---|--|------|--------|
|          |               |             |         |      | Проект планировки с проектом межевания территории в границах:<br>ул. Горная - ул. Физкультурная - ул. Бумажная,<br>путем внесения изменений в проект планировки с проектом межевания<br>северного жилого района |  |      |        |
| Изм      | Лист          | № документа | Подпись | Дата | <b>Проект межевания территории<br/>(основная часть)</b>   | Стадия                                     | Лист | Листов |
|          |               |             |         |      |   |  | 2.1  | 7      |
| Разраб.  | Ефанова О. В. |             |         |      | Графическая часть<br>Чертеж межевания территории (1 этап)<br>М 1:1000   | МКП<br>Горархитектура<br>г. Южно-Сахалинск |      |        |
| Проверил | Тюняев Я. А.  |             |         |      |   |  |      |        |
| ГИП      |               |             |         |      |   |  |      |        |