



Масштаб 1:500


Условные обозначения:




Характерная точка границы, сведения о которой позволяют однозначно определить ее положение на местности




Вновь образованная часть границы, сведения о которой достаточны для определения ее местоположения



Надписи вновь образованного земельного участка



Существующая часть границы, имеющиеся в ЕГРН сведения о которой достаточны для определения ее местоположения



Надписи кадастрового номера земельного участка



Обозначение кадастрового квартала