

ОПИСАНИЕ МЕСТОПОЛОЖЕНИЯ ГРАНИЦ

публичный сервитут в целях строительства и эксплуатации линейного объекта системы газоснабжения «ТП-08-33/275 Распределительный газопровод к объекту «Индивидуальный жилой дом"» по адресу: Сахалинская область, г. Южно-Сахалинск, ул.Авиационная, д.35

(наименование объекта, местоположение границ которого описано (далее - объект))

Раздел 1


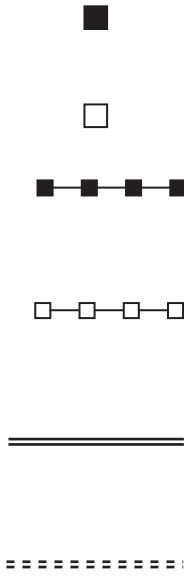






| Сведения об объекте | | |
|---------------------|--|--|
| № п/п | Характеристики объекта | Описание характеристик |
| 1 | 2 | 3 |
| 1 | Местоположение объекта | Сахалинская область, г. Южно-Сахалинск, ул.Авиационная, д.35 |
| 2 | Площадь объекта +/- величина погрешности определения площади (Р+/- Дельта Р) | 17 кв.м ± 1 кв.м |
| 3 | Иные характеристики объекта | Публичный сервитут устанавливается сроком на 10 лет в целях строительства и эксплуатации линейного объекта системы газоснабжения «ТП-08-33/275 Распределительный газопровод к объекту «Индивидуальный жилой дом"» по адресу: Сахалинская область, г. Южно-Сахалинск, ул.Авиационная, д.35. Правообладатель АО "ГАЗПРОМ ГАЗОРАСПРЕДЕЛЕНИЕ ДАЛЬНИЙ ВОСТОК". Почтовый адрес: 680011, Хабаровский край, Хабаровск г, Кировский р-н, Брестская ул, 51 д. Адрес электронной почты: info@gazdv.ru |

| Текстовое описание местоположения границ объекта | | |
|--|----------|------------------------------|
| Прохождение границы | | Описание прохождения границы |
| от точки | до точки | |
| 1 | 2 | 3 |
| н1 | н2 | – |
| н2 | н3 | – |
| н3 | н4 | – |
| н4 | н1 | – |

Схема расположения границ публичного сервитута



Масштаб 1:500

| Условные обозначения: | | | |
|-----------------------|--|---|---|
| № п/п | Название условного знака | Изображение | Описание изображения |
| 1 | 2 | 3 | 4 |
| 1 | Земельный участок , размеры которого могут быть переданы в масштабе разделов графической части |  | для изображения применяются условные знаки №3, №4 |
| 2 | Земельный участок , размеры которого не могут быть переданы в масштабе разделов графической части ¹ : а) земельный участок, имеющиеся в ЕГРН сведения о границе которого достаточны для определения ее положения на местности; б) земельный участок, имеющиеся в ЕГРН сведения о границе которого недостаточны для определения ее положения на местности; в) ранее учтенный земельный участок, представляющий собой единое землепользование с преобладанием обособленных участков, имеющиеся в ЕГРН сведения о границах которых достаточны для определения их положения на местности; г) ранее учтенный земельный участок, представляющий собой единое землепользование с преобладанием обособленных участков, имеющиеся в ЕГРН сведения о границах которых недостаточны для определения их положения на местности; д) ранее учтенный земельный участок, представляющий собой единое землепользование с преобладанием условных участков, имеющиеся в ЕГРН сведения о границах которых достаточны для определения их положения на местности; е) ранее учтенный земельный участок, представляющий собой единое землепользование с преобладанием условных участков, имеющиеся в ЕГРН сведения о границах которых недостаточны для определения их положения на местности |  | квадрат черного цвета с длиной стороны 3 мм квадрат с длиной стороны 3 мм, очерченный линией черного цвета, толщиной 0,2 мм квадраты черного цвета с длиной стороны 2 мм, соединенные штрихами черного цвета, толщиной 0,2 мм квадраты с длиной стороны 2 мм, очерченные линией черного цвета, толщиной 0,2 мм, соединенные штрихами черного цвета, толщиной 0,2 мм сплошные параллельные линии толщиной 0,2 мм и расстоянием между ними 1 мм пунктирные параллельные линии с расстоянием между ними 1 мм. Интервал между штрихами – 1 мм, длина штриха – 2 мм, толщина – 0,2 мм |
| 3 | Часть границы: а) существующая часть границы, имеющиеся в ЕГРН сведения о которой достаточны для определения ее местоположения; б) вновь образованная часть границы, сведения о которой достаточны для определения ее местоположения; в) существующая часть границы, имеющиеся в ЕГРН сведения о которой недостаточны для определения ее местоположения; г) вновь образованная часть границы, сведения о которой недостаточны для определения ее местоположения |  | сплошная линия черного цвета, толщиной 0,2 мм сплошная линия красного цвета, толщиной 0,2 мм (допускается линия черного цвета, выделенная маркером красного цвета, шириной до 3 мм) пунктирная линия черного цвета, толщиной 0,2 мм, длиной штриха 2 мм и интервалом между штрихами 1 мм пунктирная линия красного цвета, толщиной 0,2 мм, длиной штриха 2 мм и интервалом между штрихами 1 мм (допускается линия черного цвета, выделенная маркером красного цвета, шириной до 3 мм) |
| 4 | Характерная точка границы: а) характерная точка границы, сведения о которой не позволяют однозначно определить ее положение на местности б) характерная точка границы, сведения о которой позволяют однозначно определить ее положение на местности |  | окружность диаметром 1,5 мм круг черного цвета диаметром 1,5 мм |
| 5 | Пункт геодезической основы: а) пункт государственной геодезической сети б) пункт опорной межевой сети |  | равносторонний треугольник со стороной 3,0 мм с точкой внутри квадрат со стороной 2,0 мм с точкой внутри |
| 6 | Точка съёмочного обоснования |  | окружность диаметром 2,0 мм с точкой внутри |
| 7 | Направления геодезических построений при создании съёмочного обоснования |  | сплошная линия черного цвета толщиной 0,5 мм |
| 8 | Направления геодезических построений при определении координат характерных точек границ земельного участка |  | сплошная линия черного цвета со стрелкой толщиной 0,2 мм |

¹ Для обозначения образуемых земельных участков, размеры которых не могут быть переданы в масштабе разделов графической части, применяются условные знаки №2 (а, б), выполненные красным цветом (допускается знак, выполненный черным цветом, выделять маркером красного цвета)