

(наименование документа об утверждении, включая наименования органов государственной власти или органов местного самоуправления, принявших решение об утверждении схемы или подписавших соглашение о перераспределении земельных участков)

от _____ № _____

Схема расположения земельного участка или земельных участков на кадастровом плане территории

Система координат: МСК 65 зона 1

Условный номер земельного участка _____
(указывается в случае, если предусматривается образование двух и более земельных участков)

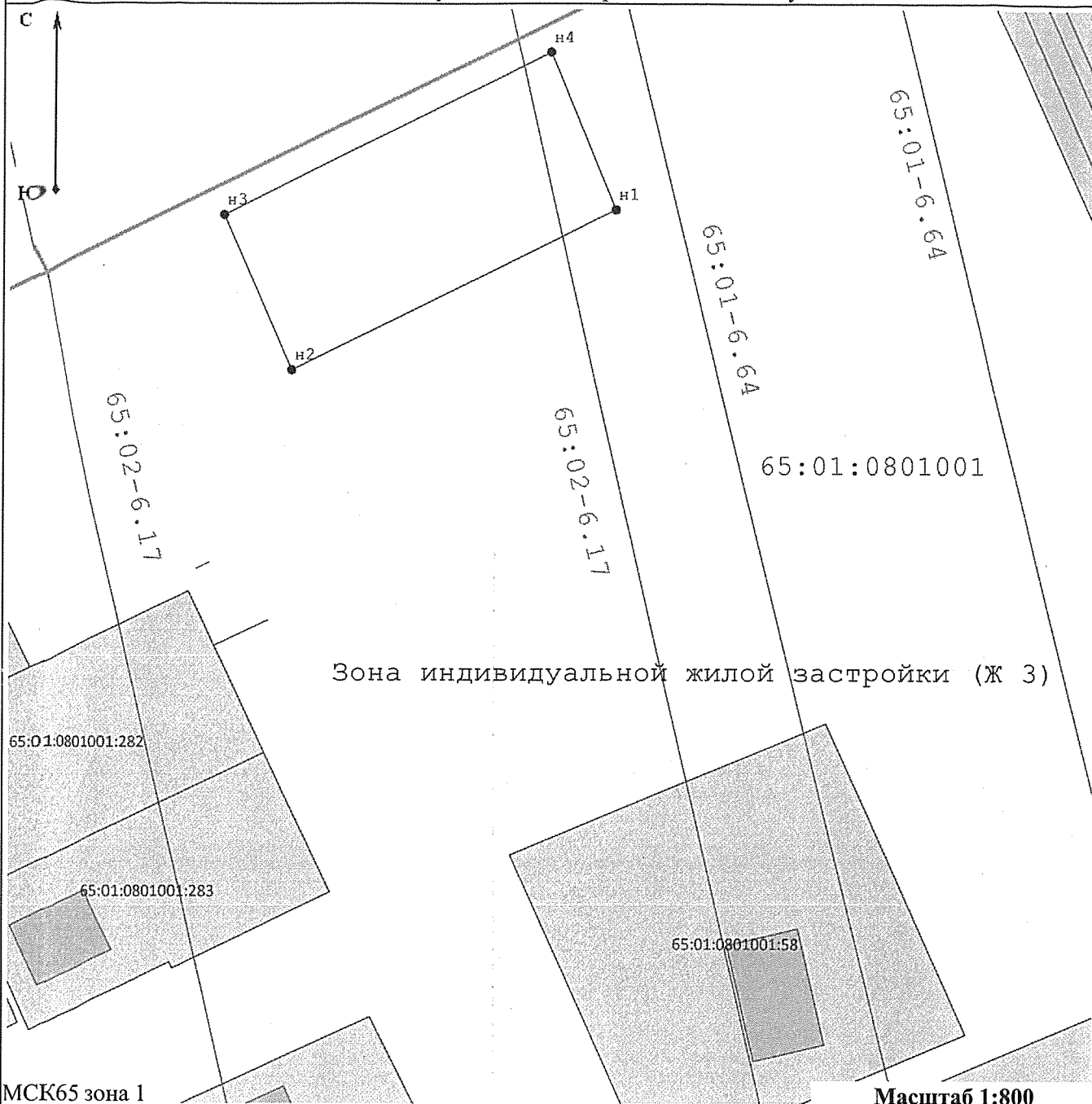
Площадь земельного участка 1 043 М²
 (указывается проектная площадь образуемого земельного участка, вычисленная с использованием технологических и программных средств, в том числе размещенных на официальном сайте федерального органа исполнительной власти, уполномоченного Правительством Российской Федерации на осуществление государственного кадастрового учета, государственной регистрации прав, ведение Единого государственного реестра недвижимости и предоставление сведений, содержащихся в Едином государственном реестре недвижимости, в информационно-телекоммуникационной сети "Интернет" (далее - официальный сайт), с округлением до 1 квадратного метра. Указанное значение площади земельного участка может быть уточнено при проведении кадастровых работ не более чем на десять процентов)

Обозначение характерных точек границ	Координаты		Обозначение характерных точек границ	Координаты	
	(указываются в случае подготовки схемы расположения земельного участка с использованием технологических и программных средств, в том числе размещенных на официальном сайте. Значения координат, полученные с использованием указанных технологических и программных средств, указываются с округлением до 0,01 метра)			(указываются в случае подготовки схемы расположения земельного участка с использованием технологических и программных средств, в том числе размещенных на официальном сайте. Значения координат, полученные с использованием указанных технологических и программных средств, указываются с округлением до 0,01 метра)	
	X	Y		X	Y
н1	692 565,31	1 298 728,28	н4	692 585,65	1 298 719,72
н2	692 544,66	1 298 685,85	н1	692 565,31	1 298 728,28
н3	692 564,62	1 298 676,81			

Адрес (местонахождение) земельного участка:

Российская Федерация, Сахалинская область, Южно-Сахалинский ГО







г. Южно-Сахалинск, ул. Известковая район земельного участка 1



МСК65 зона 1

Масштаб 1:800

Условные обозначения:

-  - граница кадастрового квартала
-  - граница образуемого земельного участка площадью 1043 кв.м.
-  - граница земельного участка стоящего на ГКУ
- 01:0801001 - номер кадастрового квартала
-  - кадастровый номер участка стоящего на ГКУ
-  - ОКС стоящий на ГКУ
-  - граница ЗОУИТ
- 65:01-6.64 - номер ЗОУИТ
- (Ж 3) - обозначение территориальной зоны