

Утверждена

(наименование документа об утверждении, включая наименования органов государственной власти или органов местного самоуправления, принявших решение об утверждении схемы или подписавших соглашение о перераспределении земельных участков)

от _____

№ _____

Схема расположения земельного участка или земельных участков на кадастровом плане территории

Система координат: МСК 65 зона 1

Условный номер земельного участка _____
(указывается в случае, если предусматривается образование двух и более земельных участков)

Площадь земельного участка 1 345 М²
(указывается проектная площадь образуемого земельного участка, вычисленная с использованием технологических и программных средств, в том числе размещенных на официальном сайте федерального органа исполнительной власти, уполномоченного Правительством Российской Федерации на осуществление государственного кадастрового учета, государственной регистрации прав, ведение Единого государственного реестра недвижимости и предоставление сведений, содержащихся в Едином государственном реестре недвижимости, в информационно-телекоммуникационной сети "Интернет" (далее - официальный сайт), с округлением до 1 квадратного метра. Указанное значение площади земельного участка может быть уточнено при проведении кадастровых работ не более чем на десять процентов)

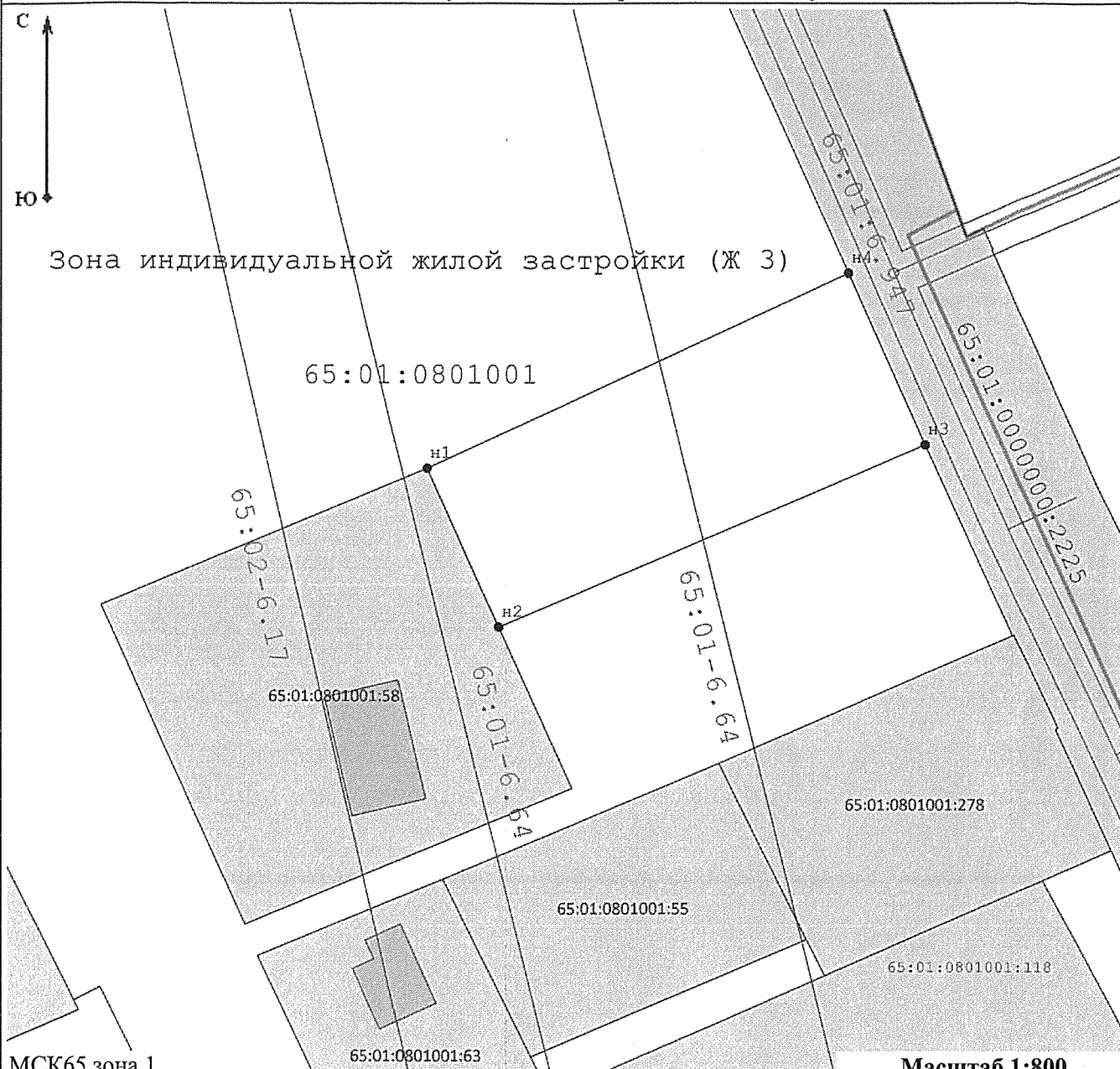
| Обозначение характерных точек границ | Координаты | | Обозначение характерных точек границ | Координаты | |
|--|--|--------------|--|--|--------------|
| | (указываются в случае подготовки схемы расположения земельного участка с использованием технологических и программных средств, в том числе размещенных на официальном сайте. Значения координат, полученные с использованием указанных технологических и программных средств, указываются с округлением до 0,01 метра) | | | (указываются в случае подготовки схемы расположения земельного участка с использованием технологических и программных средств, в том числе размещенных на официальном сайте. Значения координат, полученные с использованием указанных технологических и программных средств, указываются с округлением до 0,01 метра) | |
| | X | Y | | X | Y |
| н1 | 692 498,79 | 1 298 756,00 | н4 | 692 523,20 | 1 298 809,64 |
| н2 | 692 478,77 | 1 298 765,11 | н1 | 692 498,79 | 1 298 756,00 |
| н3 | 692 501,72 | 1 298 819,49 | | | |

Масштаб 1:800

Адрес (местонахождение) земельного участка:

Российская Федерация, Сахалинская область, Южно-Сахалинский ГО








г. Южно-Сахалинск, ул. Известковая район земельного участка 1



МСК65 зона 1

Масштаб 1:800

Условные обозначения:

-  - граница образуемого земельного участка площадью 1345 кв.м.
-  - граница земельного участка стоящего на ГКУ
- 01:0801001 - номер кадастрового квартала
-  - кадастровый номер участка стоящего на ГКУ
-  - ОКС стоящий на ГКУ
-  - ОКС - внутрипоселковый распределительный газопровод планировочный район Луговое МО городской округ "Город Южно-Сахалинск"
-  - граница ЗОУИТ
- 65:01-6.64 - номер ЗОУИТ
- (Ж 3) - обозначение территориальной зоны
-  - границы кадастровых кварталов