




65:01:0103001

МСК-65, зона 1
 Масштаб 1:1 000

Условные обозначения:

-  - существующая часть границы, имеющиеся в ГКН сведения о которой достаточны для определения ее местоположения
-  - вновь образованная часть границы, сведения о которой достаточны для определения ее местоположения
-  - обозначение поворотной точки
- :823 - кадастровый номер земельного участка
- 65:01:0702001 - номер кадастрового квартала
- :3У1 - обозначение образуемого земельного участка