



ООО "Спец ППКС"

Регистрационный номер 212 от 12 февраля 2018 года
в реестре членов саморегулируемой организации
Ассоциация «Инженер-Изыскатель» (СРО-И-021-12012010)

Заказчик – ООО «Газпром проектирование»

ДОКУМЕНТАЦИЯ ПО ПЛАНИРОВКЕ ТЕРРИТОРИИ

«Газопровод межпоселковый от плр Октябрьский ГО г. Южно-Сахалинск до с. Мицулевка Анивского ГО (межсистемная перемычка) Сахалинской области»

ТОМ 3

Проект межевания территории

Раздел 1. «Проект межевания территории. Текстовая часть»
Раздел 2. «Проект межевания территории. Графическая часть»

Москва
2023



ООО "Спец ППКС"

Регистрационный номер 212 от 12 февраля 2018 года
в реестре членов саморегулируемой организации
Ассоциация «Инженер-Изыскатель» (СРО-И-021-12012010)

Заказчик – ООО «Газпром проектирование»

ДОКУМЕНТАЦИЯ ПО ПЛАНИРОВКЕ ТЕРРИТОРИИ

«Газопровод межпоселковый от плр. Октябрьский ГО г. Южно-Сахалинск до с. Мицулевка Анивского ГО (межсистемная перемычка) Сахалинской области»


ТОМ 3

Проект межевания территории

Раздел 1. «Проект межевания территории. Текстовая часть»
Раздел 2. «Проект межевания территории. Графическая часть»

Директор

Главный инженер проекта



А.Ю. Зайцев

Р.Г. Улохов

Москва
2023

**СОСТАВ ДОКУМЕНТАЦИИ ПО ПЛАНИРОВКЕ ТЕРРИТОРИИ**

№ Тома	Наименование документа
	«Газопровод межпоселковый от плр. Октябрьский ГО г. Южно-Сахалинск до с. Мицулевка Анивского ГО (межсистемная перемычка) Сахалинской области»
Том 1	Проект планировки территории
Том 2	Материалы по обоснованию проекта планировки территории. Пояснительная записка.
Том 3	Проект межевания территории
Том 4	Материалы по обоснованию проекта межевания территории. Пояснительная записка



	Наименование	Стр.
1	Раздел 1. Проект межевания территории. Текстовая часть	5
1.1	Перечень образуемых земельных участков	5
1.2	Сведения об отнесении (неотнесении) образуемых земельных участков к территории общего пользования	6
1.3	Перечень кадастровых номеров существующих земельных участков, на которых линейный объект может быть размещен на условиях сервитута, публичного сервитута.	6
1.4	Перечень координат характерных точек образуемых земельных участков	9
1.5	Сведения о границах территории, применительно к которой осуществляется подготовка проекта межевания	14
2	Раздел 2. Проект межевания территории. Графическая часть	21
2.1	Чертежи межевания территории	21

**Раздел 1. Проект межевания территории. Текстовая часть****1.1 Перечень образуемых земельных участков**

№п/п	Местоположение земельного участка	Кадастровый номер исходного земельного участка	Категория земель	Площадь исходного земельного участка, кв.м.	Условный кадастровый номер образуемого земельного участка	Площадь образуемого земельного участка, кв.м.	Способ образования земельного участка
1	Российская Федерация, Сахалинская область, Анивский район	65:05:0000007:1383	Земли населенных пунктов	36 191	65:05:0000007:1383/чзу1	406	Образование части земельного участка
2	Российская Федерация, Сахалинская область, Анивский район	65:05:0000007:1039	Земли сельскохозяйственного назначения	5 894	65:05:0000007:1039/чзу1	192	Образование части земельного участка
3	Российская Федерация, Сахалинская область, Анивский район	65:05:0000028:1036	Земли населенных пунктов	2844	65:05:0000028:1036/чзу1	5267	Образование части земельного участка
4	Сахалинская область, г Южно-Сахалинск, п/р Лиственничное, ул. В. Атласова	65:01:0000000:2330	Земли населенных пунктов	20 349	65:01:0000000:2330:ЗУ1	111	Образованием земельного участка путем раздела с сохранением исходного в изменённых координатах
5	Российская Федерация, Сахалинская область, г. Южно-Сахалинск	65:01:1001001	Земли населенных пунктов		65:01:1001001:ЗУ1	249	Образование земельного участка из земель, находящихся в государственной или муниципальной собственности
6	Российская Федерация, Сахалинская область, г. Южно-Сахалинск	65:01:1001001	Земли населенных пунктов		65:01:1001001:ЗУ2	198	Образование земельного участка из земель, находящихся в государственной или муниципальной собственности



1.2 Сведения об отнесении (неотнесении) образуемых земельных участков к территории общего пользования

В соответствии с п.12 ст.1 Градостроительного кодекса РФ территории общего пользования - территории, которыми беспрепятственно пользуется неограниченный круг лиц (в том числе площади, улицы, проезды, набережные, береговые полосы водных объектов общего пользования, скверы, бульвары).

Проектом межевания территории не предусмотрено образование земельных участков, которые будут отнесены к территориям общего пользования или имуществу общего пользования.

1.3 Перечень кадастровых номеров существующих земельных участков, на которых линейный объект может быть размещен на условиях сервитута, публичного сервитута

Перечень кадастровых номеров существующих земельных участков, на которых линейный объект может быть размещен на условиях сервитута, публичного сервитута						
№	Местоположение	Правообладатель земельного участка	Вид права	Кадастровый номер земельного участка, квартал	Категория земель	Площадь
Контур1						
1	Российская Федерация, Сахалинская область	Российская Федерация	государственная собственность	65:03:0000010:448	Земли промышленности	112
Контур2						
2	Российская Федерация, Сахалинская область, Анивский район	Российская Федерация	государственная собственность	65:05:0000007	Земли сельскохозяйственного назначения	72
Контур3						
3	Российская Федерация, Сахалинская область, Анивский район	Российская Федерация	государственная собственность	65:05:0000007	Земли сельскохозяйственного назначения	1
4	Российская Федерация, Сахалинская область, Анивский район	Российская Федерация	аренда «Российские железные дороги»	65:05:0000007:225	Земли промышленности	359
5	Российская Федерация, Сахалинская область, Анивский район	Российская Федерация	государственная собственность	65:05:0000028	Земли сельскохозяйственного назначения	785
6	Российская Федерация, Сахалинская область, Анивский район, с Мицулевка	Российская Федерация	Безвозмездное (срочное) пользование Мирошниченко Анастасия Максимовна	65:05:0000000:1257	Земли сельскохозяйственного назначения	813
Контур 4						
7	Российская Федерация, Сахалинская область, Анивский район	Российская Федерация	государственная собственность	65:05:0000028	Земли сельскохозяйственного назначения	51
8	Российская Федерация, Сахалинская область, Анивский район	Российская Федерация	Безвозмездное (срочное) пользование Лысенко Кирилл Сергеевич	65:05:0000028:1000	Земли сельскохозяйственного назначения	2061



9	обл. Сахалинская, р-н Анивский	Российская Федерация	постоянное (бессрочное) пользование: Федеральное казенное учреждение "Межрегиональная дирекция по дорожному строительству в Дальневосточном регионе России Федерального дорожного агентства"	65:05:0000011:9	Земли промышленности	251
10	Российская Федерация, Сахалинская область, Анивский район	Российская Федерация	государственная собственность	65:05:0000011	Земли сельскохозяйственного назначения	13884
11	Российская Федерация, Сахалинская область, Анивский район	Российская Федерация	государственная собственность	65:05:0000011:462	Земли сельскохозяйственного назначения	706
12	Российская Федерация, Сахалинская область, Анивский район	Российская Федерация	государственная собственность	65:05:0000011:251	Земли сельскохозяйственного назначения	2004
13	Российская Федерация, Сахалинская область, Анивский район	Российская Федерация	аренда АО «Совхоз Южно-Сахалинский»	65:05:0000011:210	Земли сельскохозяйственного назначения	5221
14	Российская Федерация, Сахалинская область, Анивский район	Российская Федерация	аренда АО «Совхоз Южно-Сахалинский»	65:05:0000011:229	Земли сельскохозяйственного назначения	2888
15	Российская Федерация, Сахалинская область, Анивский район	Российская Федерация	аренда АО «Совхоз Южно-Сахалинский»	65:05:0000011:212	Земли сельскохозяйственного назначения	484
16	Российская Федерация, Сахалинская область, Анивский район	Российская Федерация	аренда АО «Совхоз Южно-Сахалинский»	65:05:0000011:211	Земли сельскохозяйственного назначения	12097
17	Сахалинская область, р-н Анивский, земли совхоза "Южно-Сахалинский"	Российская Федерация	аренда АО «Совхоз Южно-Сахалинский»	65:05:0000011:231	Земли сельскохозяйственного назначения	12586
18	Сахалинская область, р-н Анивский, с Мицулевка, с западной стороны участок примыкает к а/дороги Ю-Сах-Корса	Российская Федерация	аренда Компания «Эксон Нефтегаз Лимитед»	65:05:0000011:3	Земли населённых пунктов	13163
19	Российская Федерация, Сахалинская область, Анивский район	Российская Федерация	государственная собственность	65:00:0000000	Земли сельскохозяйственного назначения	16
20	Сахалинская обл., г. Южно-Сахалинск	Российская Федерация	государственная собственность	65:01:1001005	Земли населенных пунктов	5014
Контр5						
21	Сахалинская область, г Южно-Сахалинск	Российская Федерация	постоянное (бессрочное) пользование: Областное государственное учреждение «Управление автомобильный дорог Сахалинской области»	65:01:1001005:167	Земли населённых пунктов	122
22	Сахалинская обл., г. Южно-Сахалинск	Российская Федерация	государственная собственность	65:01:1001005	Земли населенных пунктов	1828
23	Сахалинская область, г Южно-Сахалинск	Российская Федерация	государственная собственность	65:01:0000000:3129	Земли населённых пунктов	1530



24	Сахалинская область, район пл.р. Хомутово, юго-восточная часть района города Южно-Сахалинска.	Российская Федерация	государственная собственность	65:01:0000000:2692	Земли населённых пунктов	60
25	Российская Федерация, Сахалинская область, г Южно-Сахалинск	Российская Федерация	Собственность	65:01:1001005:537	Земли населённых пунктов	107
26	Российская Федерация, Сахалинская область, г Южно-Сахалинск, автомобильная дорога Федерального значения "Южно-Сахалинск-Корсаков" на участке км 5+890 - км 13+771	Российская Федерация	постоянное (бессрочное) пользование: ГКУ «Управление автомобильных дорог Сахалинской области»	65:01:0000000:2753	Земли населённых пунктов	921
27	Сахалинская обл., г. Южно-Сахалинск	Российская Федерация	государственная собственность	65:01:1001004	Земли населённых пунктов	7182
28	Сахалинская область, г Южно-Сахалинск, п/р Лиственничное, пер Отрадный	МО: Городской округ «Город Южно-Сахалинск»	Муниципальная собственность	65:01:1001004:704	Земли населённых пунктов	696
29	Сахалинская область, г Южно-Сахалинск, от ПС "Хомутово-2" вдоль а/д Южно-Сахалинск - Корсаков (с 3-мя переходами через автодорогу), ул 4-я Железнодорожная, ул Шоссейная	Администрация города Южно-Сахалинск	Муниципальная собственность	65:01:0000000:2223	Земли населённых пунктов	1160
30	Сахалинская обл., г. Южно-Сахалинск	Российская Федерация	государственная собственность	65:01:1001003	Земли населённых пунктов	3831
31	Сахалинская область, г Южно-Сахалинск, п/р Лиственничное, пер Рождественский	Администрация города Южно-Сахалинск	Муниципальная собственность	65:01:1001003:358	Земли населённых пунктов	1058
32	Сахалинская область, г Южно-Сахалинск, п/р Лиственничное, ул Искателей	Администрация города Южно-Сахалинск	Муниципальная собственность	65:01:1001003:366	Земли населённых пунктов	25
33	Сахалинская область, г Южно-Сахалинск, п/р Лиственничное, ул Нефтяников	Администрация города Южно-Сахалинск	Муниципальная собственность	65:01:1001003:359	Земли населённых пунктов	128
34	Сахалинская обл., г. Южно-Сахалинск	Российская Федерация	государственная собственность	65:01:1001001	Земли населённых пунктов	7655
35	Сахалинская область, г Южно-Сахалинск, п/р Лиственничное, ул В.Атласова	Администрация города Южно-Сахалинск	Муниципальная собственность	65:01:0000000:2330	Земли населённых пунктов	1719
36	Сахалинская область, г Южно-Сахалинск, п/р Лиственничное, ул 3-я Набережная, от ул Июльская до просп Мира	Администрация города Южно-Сахалинск	Муниципальная собственность	65:01:1001001:578	Земли населённых пунктов	85
37	Сахалинская обл., г. Южно-Сахалинск	Российская Федерация	государственная собственность	65:01:0406001	Земли населённых пунктов	6169
38	Сахалинская область, г Южно-Сахалинск, п/р Лиственничное, ул Веселая	Российская Федерация	государственная собственность	65:01:1001001:579	Земли населённых пунктов	244
39	Сахалинская область, г. Южно-Сахалинск, п/р. Хомутово	Российская Федерация	государственная собственность	65:01:1001001:224	Земли населённых пунктов	416
40	Российская Федерация, Сахалинская область, г Южно-Сахалинск,	Администрация города Южно-Сахалинск	Муниципальная собственность	65:01:0406001:1217	Земли населённых пунктов	163



	ул им И.П.Куропатко					
41	Сахалинская область, г Южно-Сахалинск	Российская Федерация	постоянное (бессрочное) пользование: ГКУ «Управление автомобильных дорог Сахалинской области»	65:01:0406001:28	Земли населённых пунктов	235
42	Сахалинская область, г Южно-Сахалинск	Российская Федерация	постоянное (бессрочное) пользование: ГКУ «Управление автомобильных дорог Сахалинской области»	65:01:0405003:2	Земли населённых пунктов	95
43	Сахалинская область, г Южно-Сахалинск	Российская Федерация	государственная собственность	65:01:0405003	Земли населённых пунктов	1101
44	Сахалинская область, г Южно-Сахалинск, п/р Хомутово, ул Армейская, 30а	Кон Ден Хо	собственность	65:01:0405003:7	Земли населённых пунктов	276
45	Российская Федерация, Сахалинская область, г Южно-Сахалинск, ул Дорожная	Администрация города Южно- Сахалинск	Муниципальная собственность	65:01:0406001:1526	Земли населённых пунктов	1837
Суммарная площадь публичного сервитута, устанавливаемая в целях предусмотренной пунктом 1 статьи 39.37 Земельного кодекса Российской федерации				11 1208 кв м		
Перечень кадастровых номеров существующих земельных участков, на которых линейный объект может быть размещен на условиях сервитута, публичного сервитута (на землях Минобороны Российской Федерации (в соответствии с пунктом 1 статьи 39.23 Земельного кодекса))						
	Сахалинская область, г. Южно-Сахалинск, п/р. Хомутово	Российская Федерация - собственность, Федеральное государственное казенное учреждение "Управление лесного хозяйства и природопользования" Министерства обороны Российской Федерации - Постоянное (бессрочное) пользование	государственная собственность	65:01:0000000:21	Земли населённых пунктов	23755
Суммарная площадь сервитута, устанавливаемая в целях предусмотренной пунктом 1 статьи 39.23 Земельного кодекса Российской Федерации на землях Минобороны Российской Федерации				23 755 кв м		

1.4 Перечень координат характерных точек образуемых земельных участков

Обозначение характерных точек границ	Координаты, м (МСК-65 зона1)	
	X	Y
65:05:0000007:1383/чзу1		
2	668101.32	1301014.25
3	668100.91	1301007.51
4	668116.88	1301006.54
1	668117.17	1301011.34
6	668110.17	1301044.45



7	668109.68	1301036.51
8	668102.70	1301036.93
9	668101.68	1301020.17
10	668117.66	1301019.46
11	668118.67	1301035.96
12	668115.66	1301036.14
5	668116.14	1301044.01
65:05:000007:1039/чзy1		
14	668112.84	1301088.44
15	668110.89	1301056.41
16	668116.87	1301055.96
13	668118.80	1301087.82
65:05:000028:1036/чзy1		
18	668137.40	1301356.98
19	668122.67	1301255.87
20	668138.51	1301254.20
21	668154.34	1301363.76
22	668156.88	1301384.96
23	668191.97	1301625.23
24	668177.59	1301627.28
17	668151.32	1301429.44
65:01:000000:2330:3Y1		
25	677027.87	1302542.20
26	677035.35	1302539.36
27	677035.42	1302539.34
28	677035.48	1302539.31
29	677035.54	1302539.28
30	677035.59	1302539.25
31	677035.62	1302539.24
32	677035.64	1302539.22
33	677035.69	1302539.20
34	677035.72	1302539.18
35	677035.75	1302539.16
36	677035.78	1302539.14
37	677035.80	1302539.12
38	677035.84	1302539.09
39	677035.89	1302539.06
40	677035.92	1302539.03
41	677035.98	1302538.98
42	677036.10	1302538.86
43	677036.16	1302538.80
44	677036.18	1302538.77
45	677036.20	1302538.74
46	677036.24	1302538.70
47	677036.27	1302538.65
48	677036.30	1302538.62



49	677036.32	1302538.58
50	677036.35	1302538.52
51	677036.38	1302538.48
52	677036.42	1302538.41
53	677036.45	1302538.34
54	677036.51	1302538.21
55	677036.54	1302538.11
56	677036.56	1302538.04
57	677036.60	1302537.91
58	677036.61	1302537.84
59	677036.62	1302537.76
60	677036.63	1302537.69
61	677036.64	1302537.61
62	677036.64	1302537.55
63	677036.64	1302537.47
64	677036.64	1302537.40
65	677036.64	1302537.34
66	677036.63	1302537.27
67	677036.62	1302537.20
68	677036.61	1302537.15
69	677036.60	1302537.11
70	677036.59	1302537.06
71	677036.58	1302537.00
72	677036.56	1302536.93
73	677036.54	1302536.86
74	677036.51	1302536.78
75	677036.31	1302536.25
76	677036.27	1302536.15
77	677036.24	1302536.06
78	677036.18	1302535.92
79	677036.09	1302535.77
80	677036.02	1302535.66
81	677035.95	1302535.56
82	677035.89	1302535.49
83	677035.83	1302535.42
84	677035.74	1302535.33
85	677035.68	1302535.28
86	677035.61	1302535.21
87	677035.55	1302535.16
88	677035.47	1302535.10
89	677035.39	1302535.05
90	677035.30	1302535.00
91	677035.22	1302534.95
92	677035.13	1302534.91
93	677035.04	1302534.87
94	677034.92	1302534.82



95	677034.85	1302534.80
96	677034.78	1302534.78
97	677034.70	1302534.76
98	677034.63	1302534.75
99	677034.54	1302534.73
100	677034.52	1302534.73
101	677034.50	1302534.72
102	677034.46	1302534.72
103	677048.58	1302532.55
104	677048.45	1302532.57
105	677048.37	1302532.59
106	677048.28	1302532.61
107	677048.19	1302532.63
108	677047.88	1302532.72
109	677047.76	1302532.77
110	677047.52	1302532.86
111	677047.32	1302532.95
112	677047.11	1302533.06
113	677046.94	1302533.16
114	677046.75	1302533.28
115	677046.65	1302533.35
116	677046.47	1302533.49
117	677046.29	1302533.64
118	677046.12	1302533.81
119	677045.96	1302533.97
120	677045.87	1302534.06
121	677045.80	1302534.16
122	677045.66	1302534.34
123	677045.54	1302534.51
124	677045.48	1302534.60
125	677045.43	1302534.68
126	677045.35	1302534.81
127	677045.31	1302534.88
128	677045.19	1302535.13
129	677045.13	1302535.27
130	677045.08	1302535.38
131	677045.04	1302535.50
132	677045.00	1302535.62
133	677044.98	1302535.68
134	677044.96	1302535.74
135	677044.93	1302535.84
136	677044.90	1302535.97
137	677044.87	1302536.08
138	677044.83	1302536.32
139	677044.80	1302536.52
140	677044.79	1302536.68



141	677044.78	1302536.85
142	677044.77	1302536.99
143	677044.77	1302537.06
144	677044.78	1302537.34
145	677044.79	1302537.47
146	677046.49	1302541.93
147	677028.71	1302544.41
65:01:1001001:3У1		
146	677046.49	1302541.93
148	677048.14	1302546.27
149	677048.26	1302546.64
150	677048.38	1302547.06
151	677048.45	1302547.42
152	677048.50	1302547.79
153	677048.52	1302548.01
154	677048.53	1302548.23
155	677048.53	1302548.43
156	677048.53	1302548.54
157	677048.53	1302548.58
158	677048.51	1302548.89
159	677048.47	1302549.21
160	677048.42	1302549.52
161	677048.33	1302549.94
162	677048.18	1302550.40
163	677048.00	1302550.86
164	677047.81	1302551.25
165	677047.59	1302551.63
166	677047.38	1302551.93
167	677047.15	1302552.22
168	677046.89	1302552.52
169	677046.60	1302552.81
170	677046.30	1302553.07
171	677045.98	1302553.31
172	677045.77	1302553.45
173	677045.58	1302553.57
174	677045.09	1302553.83
175	677044.66	1302554.01
176	677033.90	1302558.10
177	677017.08	1302564.49
178	677012.48	1302552.37
179	677029.30	1302545.95
147	677028.71	1302544.41
180	677017.66	1302563.20
181	677013.80	1302552.88
182	677030.58	1302546.53
183	677034.48	1302556.81



65:01:1001001:3У2		
180	677017.66	1302563.20
181	677013.80	1302552.88
182	677030.58	1302546.53
183	677034.48	1302556.81

1.5 Сведения о границах территории, применительно к которой осуществляется подготовка проекта межевания

Площадь **140831 кв.м.**

Обозначение характерных точек границ	Координаты, м (МСК-65 зона1)	
	X	Y
1	678952.23	1302011.24
2	678912.66	1302016.76
3	678810.52	1302039.29
4	678592.09	1302110.65
5	678588.41	1302105.04
6	678543.99	1302110.22
7	678458.52	1302140.04
8	678445.52	1302133.83
9	678399.66	1302150.29
10	678341.09	1302169.47
11	678327.48	1302127.91
12	678326.01	1302130.60
13	678321.23	1302134.30
14	678235.82	1302161.78
15	678228.90	1302171.85
16	678225.10	1302175.51
17	678214.39	1302178.81
18	678183.74	1302188.11
19	678183.50	1302187.33
20	678182.95	1302185.51
21	678175.14	1302187.77
22	678109.16	1302207.94
23	678089.04	1302213.82
24	678078.00	1302217.08
25	678043.55	1302227.70
26	678034.71	1302230.62
27	678025.26	1302233.39
28	678025.39	1302233.78
29	678026.22	1302236.28
30	677983.59	1302243.28
31	677885.09	1302275.81
32	677880.92	1302274.62
33	677864.05	1302278.09
34	677864.54	1302281.11
35	677808.63	1302298.64
36	677764.06	1302316.74
37	677584.57	1302382.25
38	677569.82	1302389.62
39	677539.27	1302399.81
40	677513.63	1302402.52
41	677477.91	1302414.52
42	677470.84	1302417.03



43	677406.06	1302432.75
44	677393.95	1302447.12
45	677340.74	1302463.96
46	677329.21	1302468.17
47	677290.94	1302481.82
48	677253.08	1302495.85
49	677214.13	1302509.55
50	677208.72	1302511.53
51	677018.88	1302575.06
52	676897.04	1302620.45
53	676765.20	1302665.95
54	676699.86	1302688.66
55	676697.09	1302687.78
56	676698.16	1302684.32
57	676691.74	1302682.92
58	676682.69	1302680.04
59	676680.53	1302682.50
60	676654.21	1302704.49
61	676433.72	1302777.58
62	676372.52	1302798.61
63	676379.87	1302820.02
64	676354.35	1302828.66
65	676304.64	1302850.44
66	676300.22	1302840.36
67	676218.08	1302871.08
68	676203.18	1302864.23
69	675796.68	1302999.75
70	675804.62	1303023.58
71	675799.88	1303025.16
72	675800.01	1303025.44
73	675809.58	1303054.27
74	675814.32	1303052.66
75	675819.50	1303068.23
76	675639.14	1303128.35
77	675609.72	1303164.73
78	675609.99	1303217.21
79	675577.47	1303226.22
80	675576.67	1303223.32
81	675574.10	1303224.04
82	675545.30	1303232.02
83	675547.01	1303234.66
84	675538.55	1303237.00
85	675539.88	1303241.82
86	675474.78	1303259.86
87	675467.01	1303260.65
88	675466.20	1303252.69
89	675348.45	1303264.67
90	675349.26	1303272.63
91	675320.94	1303275.51
92	675264.34	1303291.94
93	675175.55	1303351.90
94	675152.38	1303321.97
95	674961.16	1303376.62
96	674807.12	1303362.76
97	674653.58	1303331.01
98	674139.50	1303051.46
99	673773.92	1302852.65
100	673761.98	1302843.88
101	673766.72	1302837.43



102	673750.18	1302825.28
103	673733.70	1302817.89
104	673586.30	1302744.88
105	673546.98	1302731.47
106	673355.53	1302623.77
107	673256.23	1302556.32
108	673246.45	1302550.80
109	673224.46	1302539.49
110	673223.54	1302541.27
111	672975.41	1302413.67
112	672912.33	1302385.82
113	672849.15	1302357.94
114	672817.02	1302344.59
115	672784.98	1302331.28
116	672713.62	1302306.82
117	672564.33	1302260.27
118	672565.22	1302257.40
119	672397.00	1302204.95
120	672350.35	1302197.84
121	672291.88	1302207.21
122	672289.73	1302193.84
123	672257.96	1302190.50
124	672256.95	1302183.36
125	671942.84	1302150.42
126	671938.56	1302150.06
127	671939.20	1302154.63
128	671939.56	1302157.17
129	671555.40	1302124.96
130	671330.09	1302107.65
131	671259.72	1302112.34
132	671172.54	1302118.16
133	670970.32	1302087.00
134	670810.32	1302067.66
135	670737.46	1302060.26
136	670716.60	1302062.61
137	670665.36	1302048.25
138	670592.74	1302037.10
139	670367.52	1302019.92
140	670335.32	1302067.01
141	670323.20	1302062.81
142	670323.86	1302060.92
143	670149.23	1302000.36
144	670092.29	1302000.32
145	669961.52	1301988.09
146	669899.57	1301999.59
147	669682.06	1301955.38
148	669474.20	1301935.35
149	669378.64	1301932.65
150	669266.36	1301925.71
151	669176.46	1301922.54
152	668903.57	1301888.61
153	668769.49	1301873.97
154	668670.18	1301867.78
155	668578.54	1301856.27
156	668566.32	1301855.18
157	668566.93	1301848.21
158	668386.19	1301832.69
159	668386.02	1301834.69
160	668353.46	1301831.89



161	668325.05	1301835.84
162	668325.74	1301840.79
163	668265.51	1301849.16
164	668182.73	1301841.36
165	668187.05	1301795.52
166	668195.01	1301796.28
167	668198.35	1301760.92
168	668190.38	1301760.17
169	668192.39	1301738.82
170	668151.32	1301429.44
171	668137.40	1301356.98
172	668111.24	1301177.39
173	668110.43	1301164.09
174	668117.42	1301163.67
175	668109.68	1301036.51
176	668102.70	1301036.93
177	668100.91	1301007.51
178	668116.88	1301006.54
179	668118.67	1301035.96
180	668115.66	1301036.14
181	668123.33	1301162.27
182	668133.61	1301161.60
183	668133.87	1301165.59
184	668126.57	1301166.09
185	668127.17	1301175.76
186	668154.34	1301363.76
187	668156.88	1301384.96
188	668208.50	1301738.42
189	668206.31	1301761.67
190	668202.33	1301761.30
191	668199.00	1301796.65
192	668202.98	1301797.03
193	668200.53	1301822.95
194	668265.07	1301829.03
195	668322.99	1301820.98
196	668323.95	1301827.91
197	668353.25	1301823.84
198	668579.87	1301843.33
199	668671.40	1301854.83
200	668770.60	1301861.01
201	668905.08	1301875.70
202	669177.49	1301909.57
203	669267.28	1301912.74
204	669374.02	1301924.20
205	669474.70	1301922.34
206	669683.99	1301942.51
207	669899.68	1301986.34
208	669961.73	1301974.83
209	670092.82	1301992.32
210	670144.47	1301992.36
211	670325.31	1302055.07
212	670358.72	1302006.21
213	670594.23	1302024.17
214	670668.11	1302035.52
215	670717.67	1302049.41
216	670737.39	1302047.19
217	670811.76	1302054.74
218	670972.09	1302074.12
219	671173.10	1302105.09



220	671258.86	1302099.37
221	671330.15	1302094.62
222	671556.44	1302112.00
223	671943.41	1302144.44
224	672300.99	1302181.95
225	672304.08	1302201.21
226	672337.83	1302195.80
227	672337.36	1302192.83
228	672350.33	1302190.75
229	672398.58	1302198.11
230	672716.73	1302297.31
231	672788.53	1302321.92
232	672820.86	1302335.36
233	672853.09	1302348.75
234	672916.36	1302376.68
235	672979.72	1302404.64
236	673221.01	1302528.72
237	673228.74	1302513.68
238	673246.33	1302523.22
239	673238.79	1302537.87
240	673250.25	1302543.76
241	673260.46	1302549.52
242	673359.74	1302616.96
243	673550.26	1302724.14
244	673589.38	1302737.48
245	673752.37	1302818.21
246	673754.31	1302819.68
247	673752.57	1302822.08
248	673769.08	1302834.21
249	673769.68	1302833.40
250	673780.90	1302841.65
251	674145.72	1303040.04
252	674658.08	1303318.66
253	674809.02	1303349.88
254	674940.56	1303361.71
255	675159.91	1303299.02
256	675179.90	1303324.84
257	675255.75	1303273.60
258	675317.11	1303255.80
259	675347.23	1303252.73
260	675347.94	1303259.70
261	675465.70	1303247.72
262	675464.99	1303240.75
263	675471.07	1303240.13
264	675534.54	1303222.54
265	675535.88	1303227.36
266	675541.86	1303225.70
267	675542.03	1303226.99
268	675543.01	1303228.50
269	675575.60	1303219.47
270	675574.80	1303216.58
271	675599.95	1303209.61
272	675599.70	1303161.22
273	675634.38	1303118.35
274	675643.94	1303115.16
275	675647.39	1303114.23
276	675660.28	1303112.09
277	675677.79	1303103.87
278	675802.43	1303061.27



279	675801.06	1303057.16
280	675805.79	1303055.55
281	675796.20	1303026.79
282	675796.08	1303026.42
283	675791.34	1303028.00
284	675778.97	1302990.90
285	675881.82	1302953.45
286	675883.40	1302958.19
287	676013.20	1302914.92
288	676013.83	1302916.82
289	676063.68	1302900.20
290	676062.41	1302896.40
291	676204.01	1302849.20
292	676218.67	1302855.94
293	676305.06	1302824.00
294	676312.63	1302842.57
295	676353.01	1302824.88
296	676368.29	1302819.60
297	676360.50	1302797.04
298	676643.25	1302700.61
299	676678.33	1302671.31
300	676700.70	1302678.43
301	676745.57	1302663.45
302	676894.00	1302611.98
303	676921.71	1302601.66
304	677006.50	1302570.07
305	677010.88	1302568.44
306	677004.46	1302550.78
307	677022.99	1302543.99
308	677021.00	1302533.09
309	677047.28	1302528.90
310	677054.51	1302550.50
311	677336.06	1302458.09
312	677384.22	1302441.26
313	677400.95	1302423.70
314	677455.45	1302410.84
315	677463.29	1302410.20
316	677463.32	1302410.98
317	677516.65	1302396.99
318	677537.85	1302393.95
319	677537.96	1302394.40
320	677569.44	1302384.02
321	677568.82	1302382.29
322	677581.80	1302375.81
323	677597.07	1302370.24
324	677601.30	1302369.26
325	677608.43	1302366.09
326	677607.74	1302364.21
327	677723.31	1302322.03
328	677760.82	1302308.34
329	677805.39	1302290.24
330	677864.06	1302270.80
331	677893.13	1302264.97
332	677939.75	1302249.62
333	677990.41	1302232.08
334	678023.46	1302226.60
335	678023.74	1302227.59
336	678024.28	1302229.51
337	678079.07	1302212.57

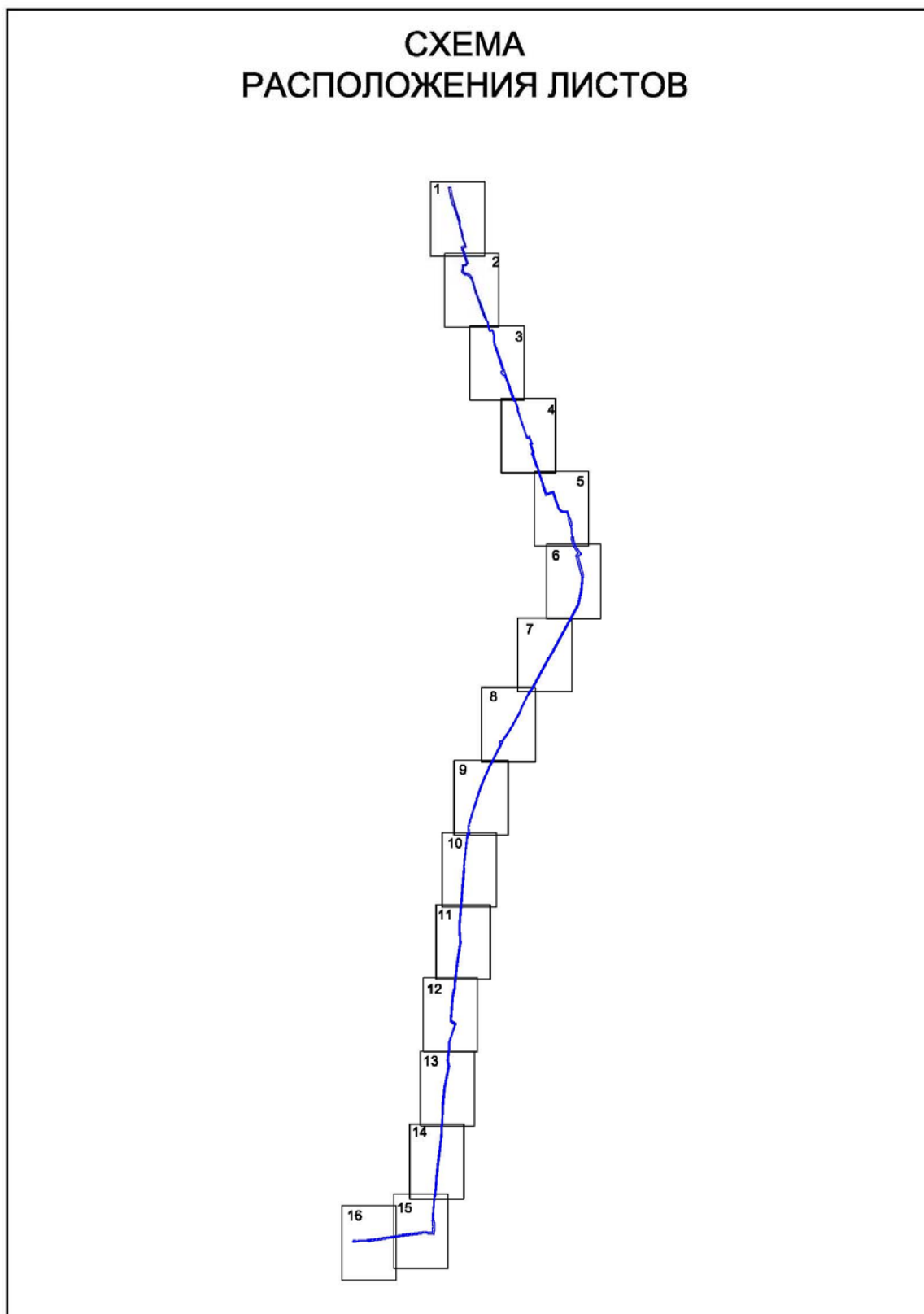


338	678096.03	1302207.62
339	678108.02	1302204.11
340	678167.13	1302186.04
341	678181.76	1302181.56
342	678180.84	1302178.57
343	678221.28	1302166.22
344	678227.01	1302157.01
345	678242.97	1302151.78
346	678293.63	1302133.94
347	678329.64	1302121.64
348	678343.33	1302163.47
349	678398.04	1302145.56
350	678449.76	1302126.99
351	678459.00	1302131.40
352	678542.19	1302102.37
353	678589.07	1302096.91
354	678762.40	1302040.28
355	678760.54	1302034.58
356	678805.24	1302019.97
357	678909.12	1301997.06
358	678949.47	1301991.43



Раздел 2. Проект межевания территории. Графическая часть

2.1 Чертежи межевания территории

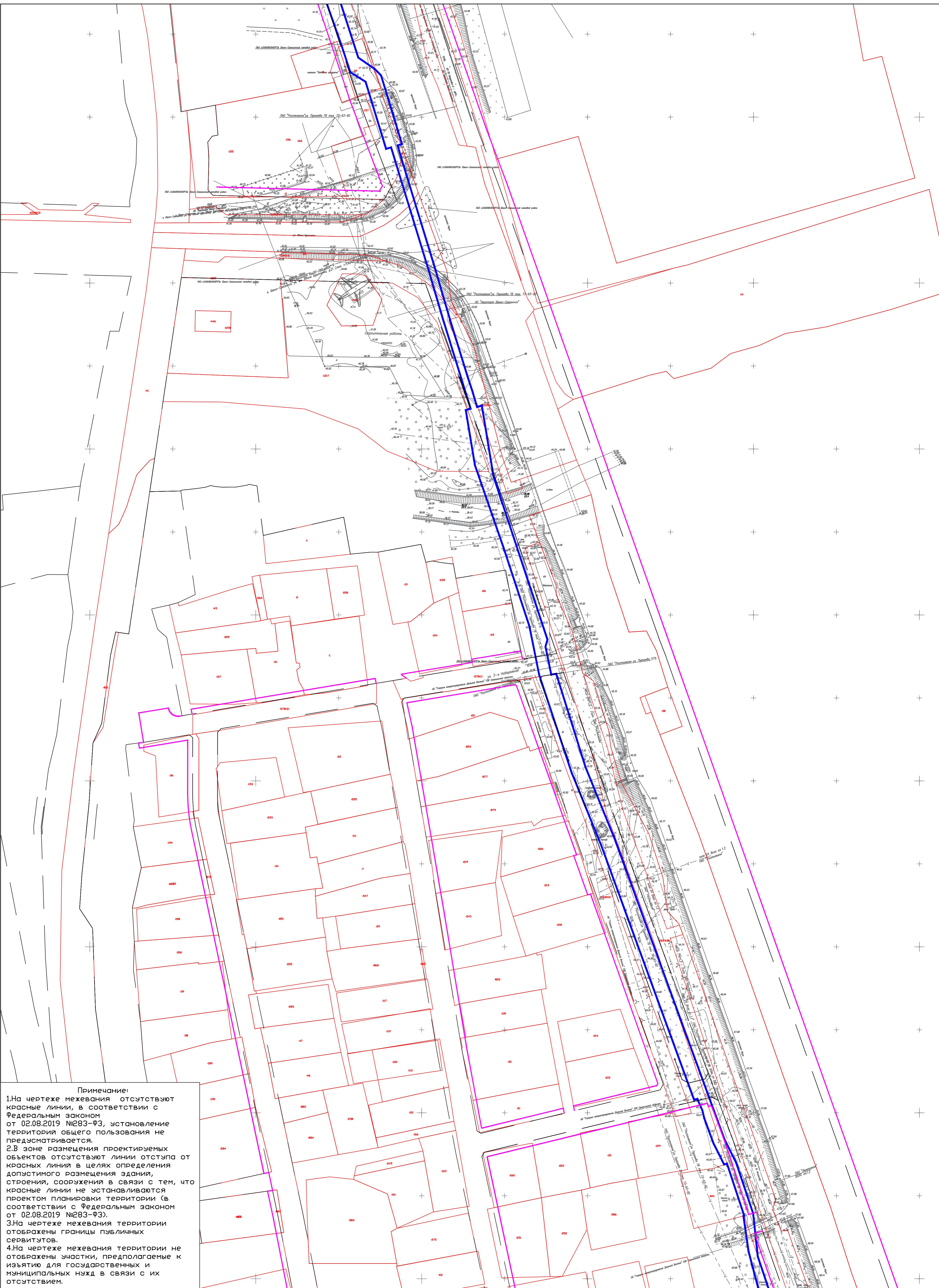




Примечание:
 1. На чертеже межевания отсутствуют красные линии, в соответствии с Федеральным законом от 02.08.2019 №283-ФЗ, установление территорий общего пользования не предусматривается.
 2. В зоне размещения проектируемых объектов отсутствуют линии отступа от красных линий в целях определения допустимого размещения здания, строения, сооружения в связи с тем, что красные линии не устанавливаются проектом планировки территории (в соответствии с Федеральным законом от 02.08.2019 №283-ФЗ).
 3. На чертеже межевания территории отображены границы публичных сервитутов.
 4. На чертеже межевания территории не отображены участки, предлагаемые к изъятию для государственных и муниципальных нужд в связи с их отсутствием.

	Граница публичного сервитута, подлежащего установлению		Контур1 Номер контура публичного сервитута, подлежащего установлению
	Граница образуемых земельных участков/образуемых частей земельных участков		:1383/4331 Условный номер части земельного участка
	Границы существующих земельных участков		:101 Номера существующих земельных участков
	Границы существующих элементов планировочной структуры		Линии отступа от красных линий

Изм.	Кол.уч.	Лист	№ док.	Подп.	Дата	«Газопровод межпоселковый от п.р. Октябрьский ГО г. Южно-Сахалинск до с. Мицулвка Анивского ГО (межпоселковая перекачка) Сахалинской области» Основная часть проекта межевания территории Графическая часть Чертеж межевания территории	Стадия	Лист	Листов
Г/П	Улохов				06.2023		П	1	16
Разраб.	Ращин				06.2023				
И контр.	Ахенбеков				06.2023				
						M 1:1000	ООО "СпецПТКС"		

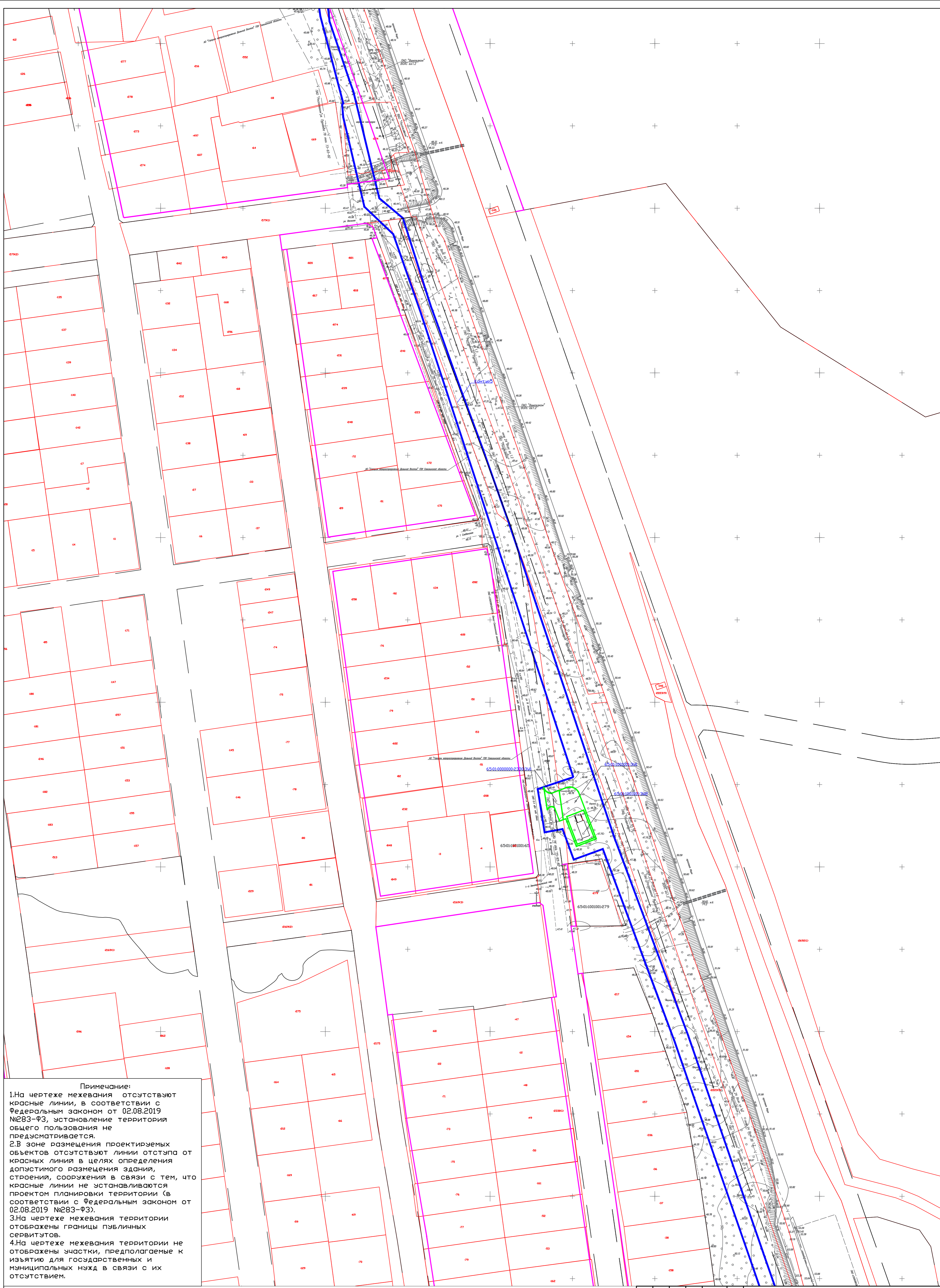


Примечание:
 1. На чертеже межевания отсутствуют красные линии, в соответствии с Федеральным законом от 02.08.2019 №283-ФЗ, установление территорий общего пользования не предусматривается.
 2. В зоне размещения проектируемых объектов отсутствуют линии отступа от красных линий в целях определения допустимого размещения здания, строения, сооружения в связи с тем, что красные линии не устанавливаются проектом планировки территории (в соответствии с Федеральным законом от 02.08.2019 №283-ФЗ).
 3. На чертеже межевания территории отображены границы публичных сервитутов.
 4. На чертеже межевания территории не отображены участки, предполагаемые к изъятию для государственных и муниципальных нужд в связи с их отсутствием.

	Граница публичного сервитута, подлежащего установлению		Линии отступа от красных линий
	Граница образуемых земельных участков/образуемых частей земельных участков		Границы существующих земельных участков
	Границы существующих элементов планировочной структуры		Номера существующих земельных участков
	Номер контура публичного сервитута, подлежащего установлению		Условный номер части земельного участка
	:1383/чзз1		:101

Изм.	Код уч.	Лист	№ док.	Подп.	Дата	«Газопровод межпоселковый от плр. Октябрьский ГО г. Южно-Сахалинск до с. Миулевка Анивского ГО (межпоселковая перекачка) Сахалинской области» Основная часть проекта межевания территории Графическая часть Чертеж межевания территории М 1:1000	Страница	Лист	Листов
							11	2	16
Гип	Улохов				06.2023				
Разраб	Ращин				06.2023				
И контр	Ахенбеков				06.2023				





Примечание:

1. На чертеже межевания отсутствуют красные линии, в соответствии с Федеральным законом от 02.08.2019 №283-ФЗ, установление территории общего пользования не предусматривается.
2. В зоне размещения проектируемых объектов отсутствуют линии отступа от красных линий в целях определения допустимого размещения здания, строения, сооружения в связи с тем, что красные линии не устанавливаются проектом планировки территории (в соответствии с Федеральным законом от 02.08.2019 №283-ФЗ).
3. На чертеже межевания территории отображены границы публичных сервитутов.
4. На чертеже межевания территории не отображены участки, предполагаемые к изъятию для государственных и муниципальных нужд в связи с их отсутствием.

- Граница публичного сервитута, подлежащего установлению
- Граница образуемых земельных участков/образуемых частей земельных участков
- Границы существующих элементов планировочной структуры

- 1383/чзз1 Номер контура публичного сервитута, подлежащего установлению
- 101 Условный номер части земельного участка
- Границы существующих земельных участков
- 101 Номера существующих земельных участков
- Линии отступа от красных линий

Изм.	Колуч.	Лист	И док.	Подп.	Дата
ГМП	Улохов				06.2023
Разраб	Рошин				06.2023
Контр	Ахенбеков				06.2023

«Газопровод межпоселковый от п.р. Октябрьский ГО г. Южно-Сахалинск до с. Мицкевка Анивского ГО (межсистемная перемика) Сахалинской области»

Основная часть проекта межевания территории

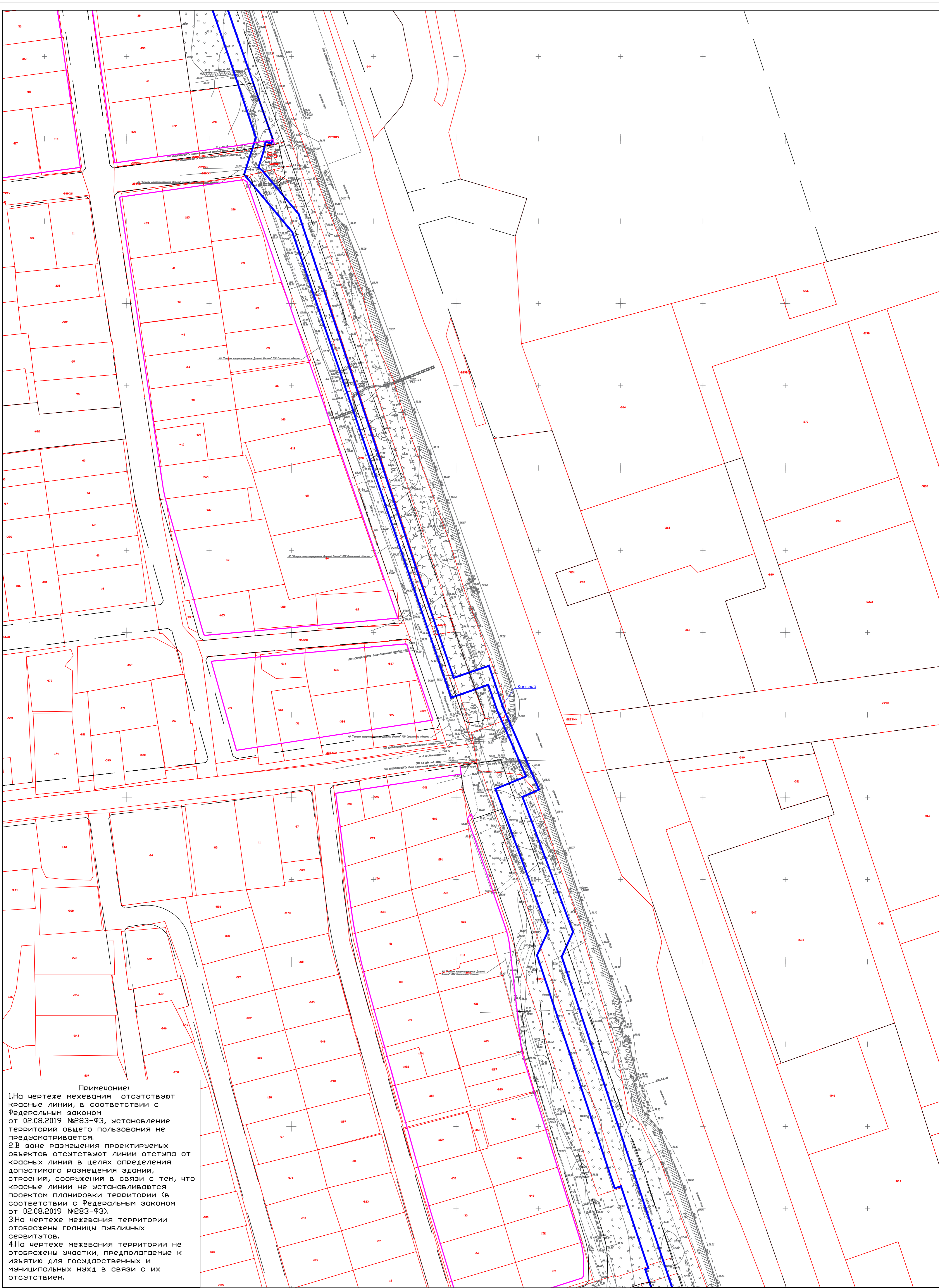
Гривическая часть

Чертеж межевания территории

М 1:1000

Стадия	Лист	Листов
П	3	16

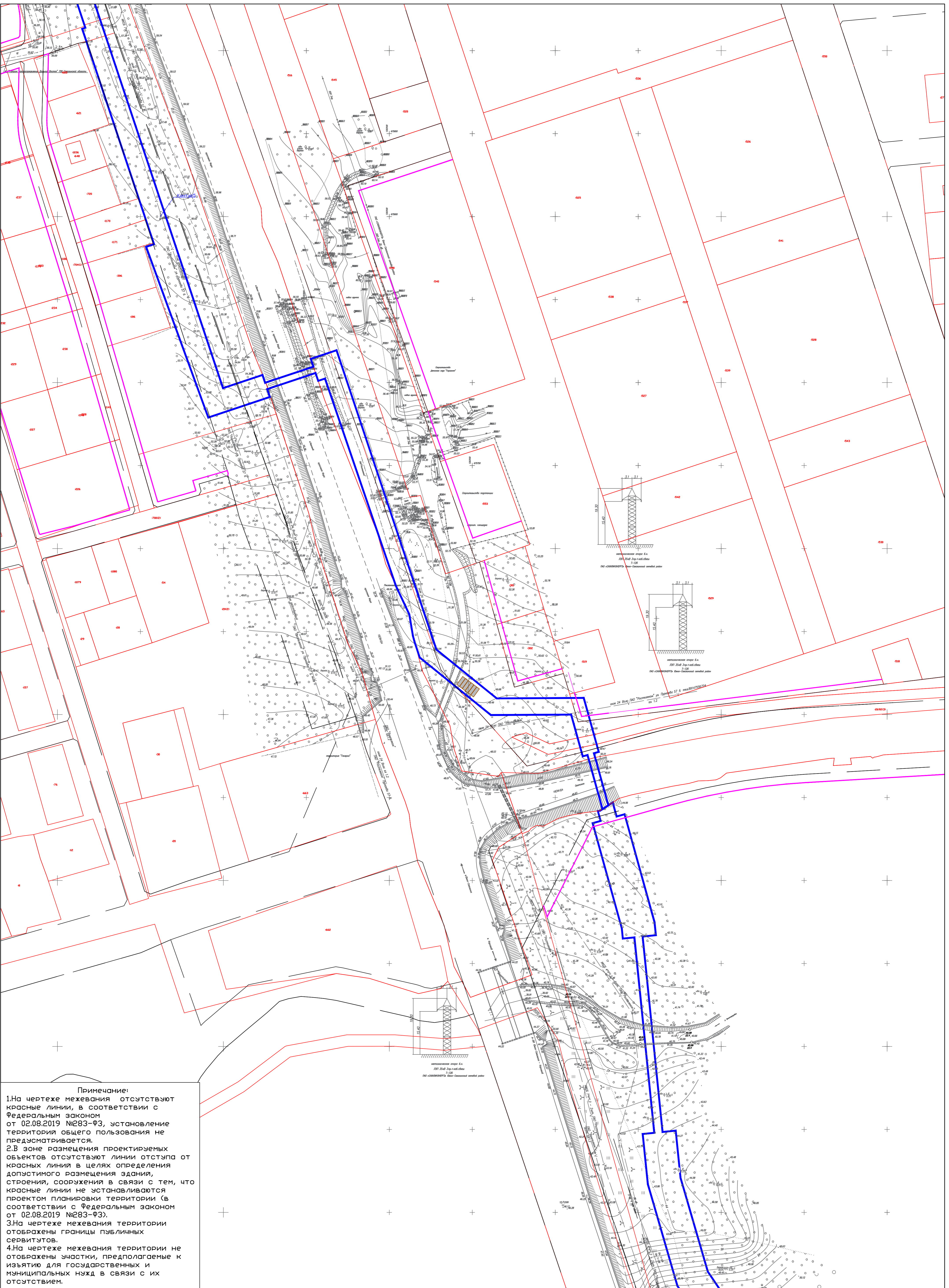
ООО «Спец ПТКС»



Примечание:
 1. На чертеже межевания отсутствуют красные линии, в соответствии с Федеральным законом от 02.08.2019 №283-ФЗ, установление территории общего пользования не предусматривается.
 2. В зоне размещения проектируемых объектов отсутствуют линии отступа от красных линий в целях определения допустимого размещения здания, строения, сооружения в связи с тем, что красные линии не устанавливаются проектом планировки территории (в соответствии с Федеральным законом от 02.08.2019 №283-ФЗ).
 3. На чертеже межевания территории отображены границы публичных сервитутов.
 4. На чертеже межевания территории не отображены участки, предполагаемые к изъятию для государственных и муниципальных нужд в связи с их отсутствием.

- Граница публичного сервитута, подлежащего установлению
- Граница образуемых земельных участков/образуемых частей земельных участков
- - - Границы существующих элементов планировочной структуры
- Границы существующих земельных участков
- Номера существующих земельных участков
- Линии отступа от красных линий
- 1383/чзз1 Номер контура публичного сервитута, подлежащего установлению
- 101 Условный номер части земельного участка

						«Газопровод межпоселковый от плр. Октябрьский ГО г. Южно-Сахалинск до с. Миулевка Анивского ГО (межпоселковая перемика) Сахалинской области»			
Изм.	Колуч.	Лист	№ док.	Подп.	Дата		Основная часть проекта межевания территории	Стадия	Лист
Гип	Улохов				06.2023	Грифическая часть	П	4	16
Разраб	Ращин				06.2023	Чертеж межевания территории			
И контр	Ахенбеков				06.2023				
М 1:1000									



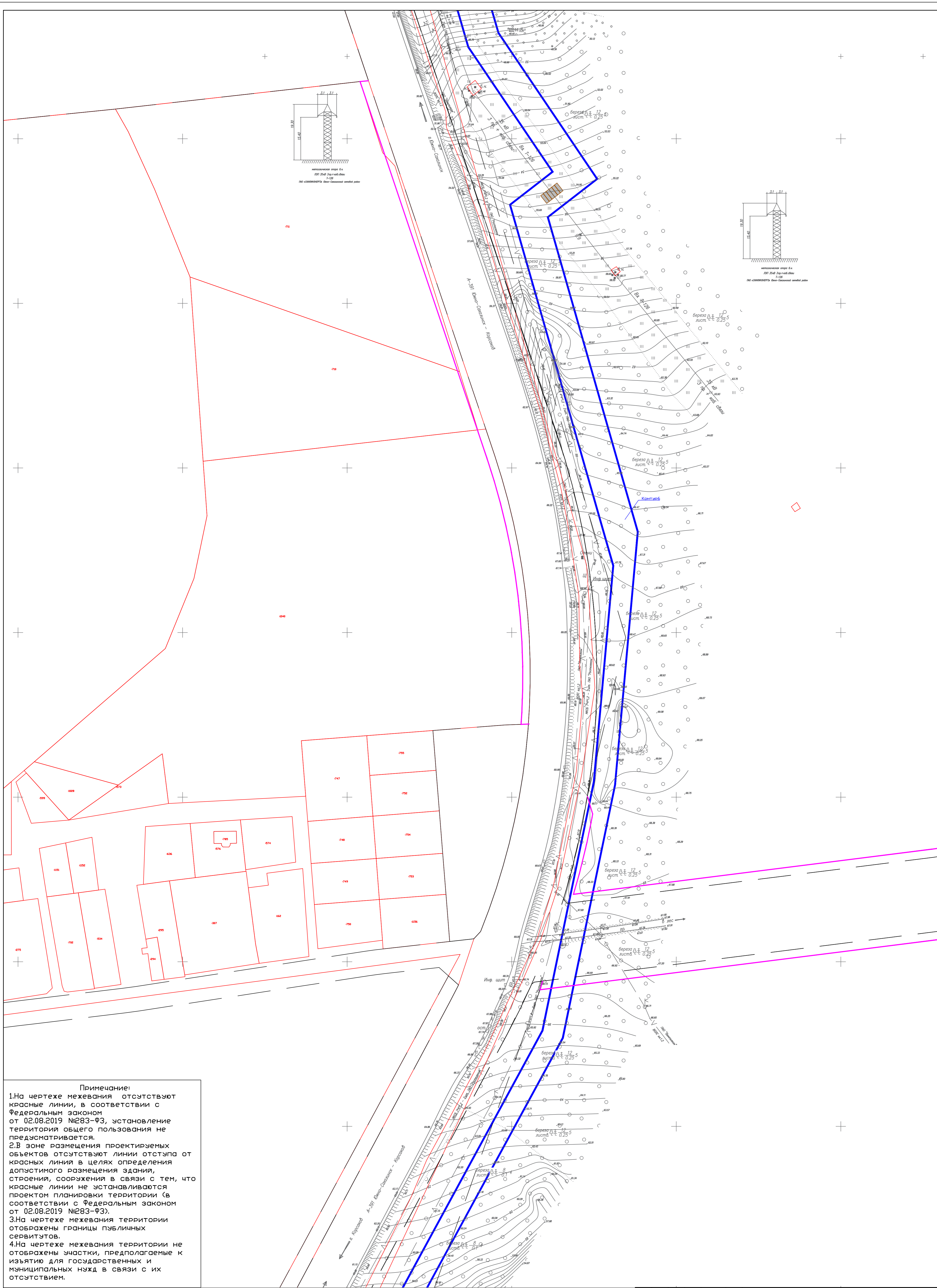
Примечание:
 1. На чертеже межевания отсутствуют красные линии, в соответствии с Федеральным законом от 02.08.2019 №283-ФЗ, установление территории общего пользования не предусматривается.
 2. В зоне размещения проектируемых объектов отсутствуют линии отступа от красных линий в целях определения допустимого размещения здания, строения, сооружения в связи с тем, что красные линии не устанавливаются проектом планировки территории (в соответствии с Федеральным законом от 02.08.2019 №283-ФЗ).
 3. На чертеже межевания территории отображены границы публичных сервитутов.
 4. На чертеже межевания территории не отображены участки, предполагаемые к изъятию для государственных и муниципальных нужд в связи с их отсутствием.

— Граница публичного сервитута, подлежащего установлению
 — Граница образуемых земельных участков/образуемых частей земельных участков
 - - - Границы существующих элементов планировочной структуры

1383/чзз1 Номер контура публичного сервитута, подлежащего установлению
 — Условный номер части земельного участка
 — Границы существующих земельных участков
 :101 Номера существующих земельных участков
 — Линии отступа от красных линий

Изм.	Код	Лист	№ док.	Подп.	Дата
Гип	Улохов				06.2023
Разраб	Ращин				06.2023
И контр	Ахенбеков				06.2023

«Газопровод межпоселковый от плр. Октябрьский ГО г. Южно-Сахалинск до с. Миулевка Анивского ГО (межпоселковая перемика) Сахалинской области»				
Основная часть проекта межевания территории		Стадия	Лист	Листов
Гривическая часть		П	5	16
Чертеж межевания территории		ООО «СпецПТКС»		
М 1:1000				

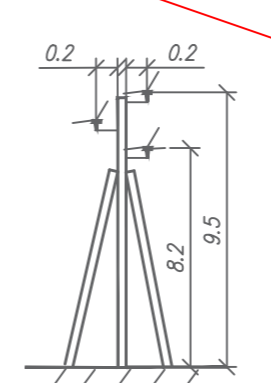
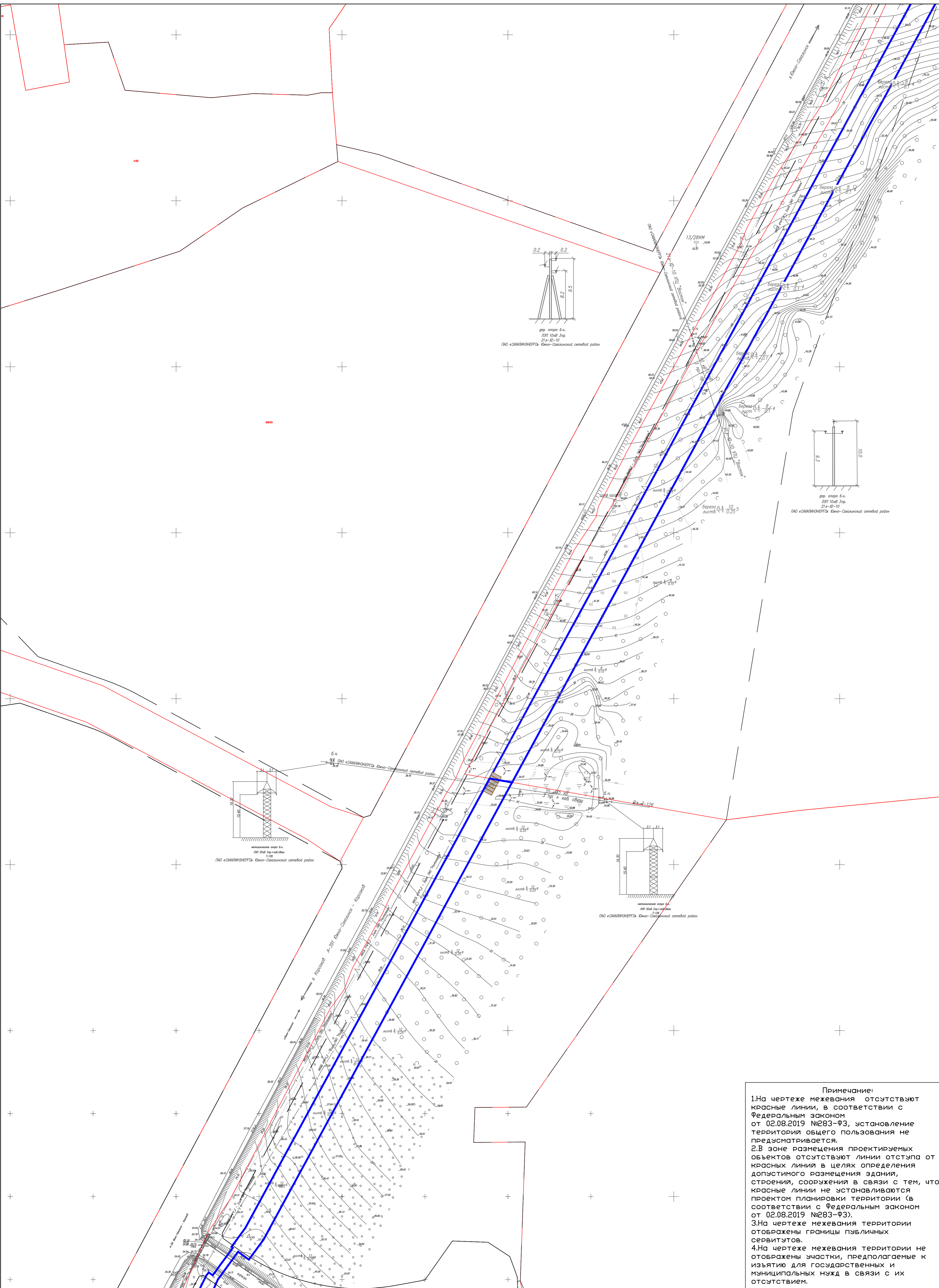


Примечание:
 1. На чертеже межевания отсутствуют красные линии, в соответствии с Федеральным законом от 02.08.2019 №283-ФЗ, установление территорий общего пользования не предусматривается.
 2. В зоне размещения проектируемых объектов отсутствуют линии отступа от красных линий в целях определения допустимого размещения здания, строения, сооружения в связи с тем, что красные линии не устанавливаются проектом планировки территории (в соответствии с Федеральным законом от 02.08.2019 №283-ФЗ).
 3. На чертеже межевания территории отображены границы публичных сервитутов.
 4. На чертеже межевания территории не отображены участки, предполагаемые к изъятию для государственных и муниципальных нужд в связи с их отсутствием.

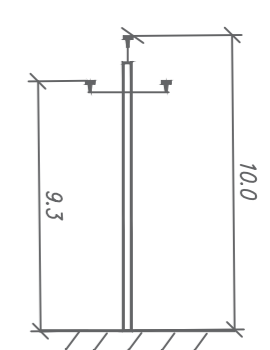
— Граница публичного сервитута, подлежащего установлению
 Граница образуемых земельных участков/образуемых частей земельных участков
 Границы существующих элементов планировочной структуры

— Номер контура публичного сервитута, подлежащего установлению
 :1383/чзз1 Условный номер части земельного участка
 Границы существующих земельных участков
 :101 Номера существующих земельных участков
 Линии отступа от красных линий

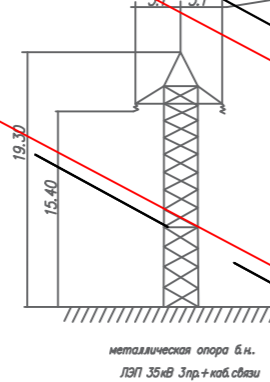
Изм.	Кол.уч.	Лист	№ док.	Подп.	Дата		
«Газопровод межпоселковый от плр. Октябрьский ГО г. Южно-Сахалинск до с. Мицулька Анивского ГО (межпоселковая перемика) Сахалинской области»							
Основная часть проекта межевания территории							
Грифельная часть							
Чертеж межевания территории							
М 1:1000							
					Стадия	Лист	Листов
					П	6	16
					ООО «СпецПТКС»		



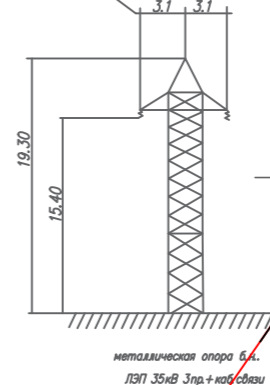
дет. опора б.н.
ЛЭП 10кВ 3тр.
21-10-10
ЛАО «САХАЛИНЭНЕРГЕО» Южно-Сахалинский сетевой район



дет. опора б.н.
ЛЭП 10кВ 3тр.
21-10-10
ЛАО «САХАЛИНЭНЕРГЕО» Южно-Сахалинский сетевой район



металлическая опора б.н.
ЛЭП 35кВ 3тр + нв. ствол
17-10
ЛАО «САХАЛИНЭНЕРГЕО» Южно-Сахалинский сетевой район



металлическая опора б.н.
ЛЭП 35кВ 3тр + нв. ствол
17-10
ЛАО «САХАЛИНЭНЕРГЕО» Южно-Сахалинский сетевой район

Примечание:
 1. На чертеже межевания отсутствуют красные линии, в соответствии с Федеральным законом от 02.08.2019 №283-ФЗ, установление территорий общего пользования не предусматривается.
 2. В зоне размещения проектируемых объектов отсутствуют линии отступа от красных линий в целях определения допустимого размещения здания, строения, сооружения в связи с тем, что красные линии не устанавливаются проектом планировки территории (в соответствии с Федеральным законом от 02.08.2019 №283-ФЗ).
 3. На чертеже межевания территории отображены границы публичных сервитутов.
 4. На чертеже межевания территории не отображены участки, предлагаемые к изъятию для государственных и муниципальных нужд в связи с их отсутствием.

- Граница публичного сервитута, подлежащего установлению
- Граница образуемых земельных участков/образуемых частей земельных участков
- - - Границы существующих элементов планировочной структуры
- 1383/чзз1 Номер контура публичного сервитута, подлежащего установлению
- Условный номер части земельного участка
- Границы существующих земельных участков
- 101 Номера существующих земельных участков
- Линии отступа от красных линий

Изм.	Кол.уч.	Лист	№ док.	Подп.	Дата
ГИП	Улахов				06.2023
Разрб.	Ращин				06.2023
И контр.	Ахенбеков				06.2023

«Газопровод межпоселковый от плр. Октябрьский ГО г. Южно-Сахалинск до с. Мишулвка Анивского ГО (межпоселковая перемика) Сахалинской области»

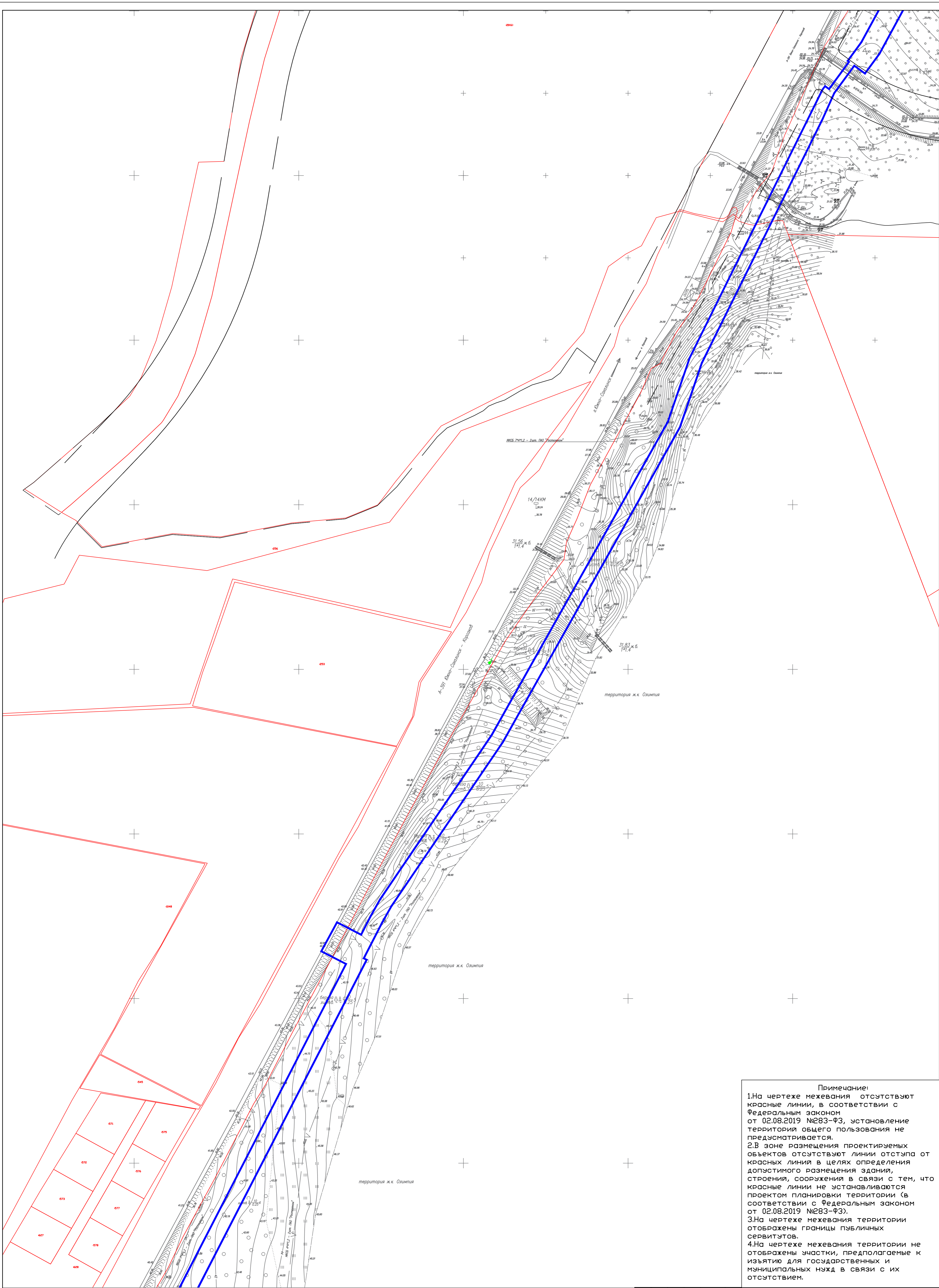
Основная часть проекта межевания территории
Графическая часть

Стадия Лист Листов
П 7 16

Чертеж межевания территории

М 1:1000

ООО "СпецПТКС"



Примечание:
 1. На чертеже межевания отсутствуют красные линии, в соответствии с Федеральным законом от 02.08.2019 №283-ФЗ, установление территорий общего пользования не предусматривается.
 2. В зоне размещения проектируемых объектов отсутствуют линии отступа от красных линий в целях определения допустимого размещения здания, строения, сооружения в связи с тем, что красные линии не устанавливаются проектом планировки территории (в соответствии с Федеральным законом от 02.08.2019 №283-ФЗ).
 3. На чертеже межевания территории отображены границы публичных сервитютов.
 4. На чертеже межевания территории не отображены участки, предполагаемые к изъятию для государственных и муниципальных нужд в связи с их отсутствием.

- Граница публичного сервитюта, подлежащего установлению
- Граница образуемых земельных участков/образуемых частей земельных участков
- Границы существующих элементов планировочной структуры
- Номер контура публичного сервитюта, подлежащего установлению
- Условный номер части земельного участка
- Границы существующих земельных участков
- :101 Номера существующих земельных участков
- Линии отступа от красных линий

Изм.	Код	Лист	№ док.	Подп.	Дата
ГИП	Улохов				06.2023
Разраб.	Ращин				06.2023
И контр.	Ахенбеков				06.2023

«Газопровод межпоселковый от плр. Октябрьский ГО г. Южно-Сахалинск до с. Мицуклево Анивского ГО (межпоселенная перемика) Сахалинской области»

Основная часть проекта межевания территории

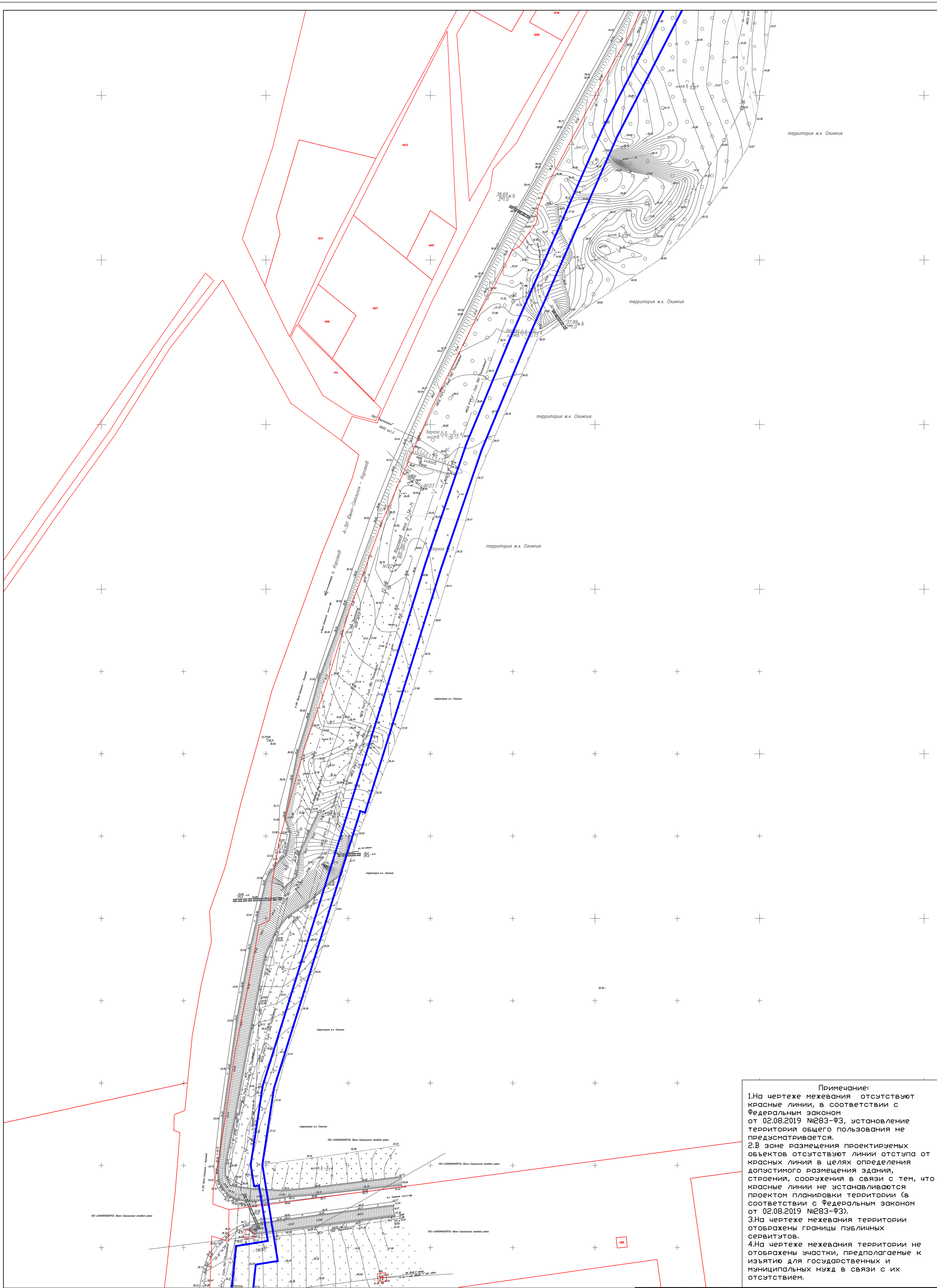
Грифическая часть

Чертеж межевания территории

М 1:1000

Стадия	Лист	Листов
П	8	16

ООО "Спец ПТКС"



Примечание:
 1. На чертеже межевания отсутствуют красные линии, в соответствии с Федеральным законом от 02.08.2019 №283-ФЗ, установление территорий общего пользования не предусматривается.
 2. В зоне размещения проектируемых объектов отсутствуют линии отступа от красных линий в целях определения допустимого размещения здания, строения, сооружения в связи с тем, что красные линии не устанавливаются проектом планировки территории (в соответствии с Федеральным законом от 02.08.2019 №283-ФЗ).
 3. На чертеже межевания территории отображены границы публичных сервитутов.
 4. На чертеже межевания территории не отображены участки, предполагаемые к изъятию для государственных и муниципальных нужд в связи с их отсутствием.

	Граница публичного сервитута, подлежащего установлению	Номер контура публичного сервитута, подлежащего установлению
	Граница образуемых земельных участков/образуемых частей земельных участков	Условный номер части земельного участка
	Границы существующих земельных участков	Номера существующих земельных участков
	Границы существующих элементов планировочной структуры	Линии отступа от красных линий

Изм.	Кол.уч.	Лист	№ док.	Подп.	Дата
Г/П	Улохов				06.2023
Разр.	Ращин				06.2023
И контр.	Ахенбеков				06.2023

«Газопровод межпоселковый от плр. Октябрьский ГО г. Южно-Сахалинск до с. Миулевка Анивского ГО (межпоселковая перекачка) Сахалинской области»

Основная часть проекта межевания территории

Грифическая часть

Чертеж межевания территории

М 1:1000

Стадия	Лист	Листов
П	9	16

ООО "СпецПТКС"

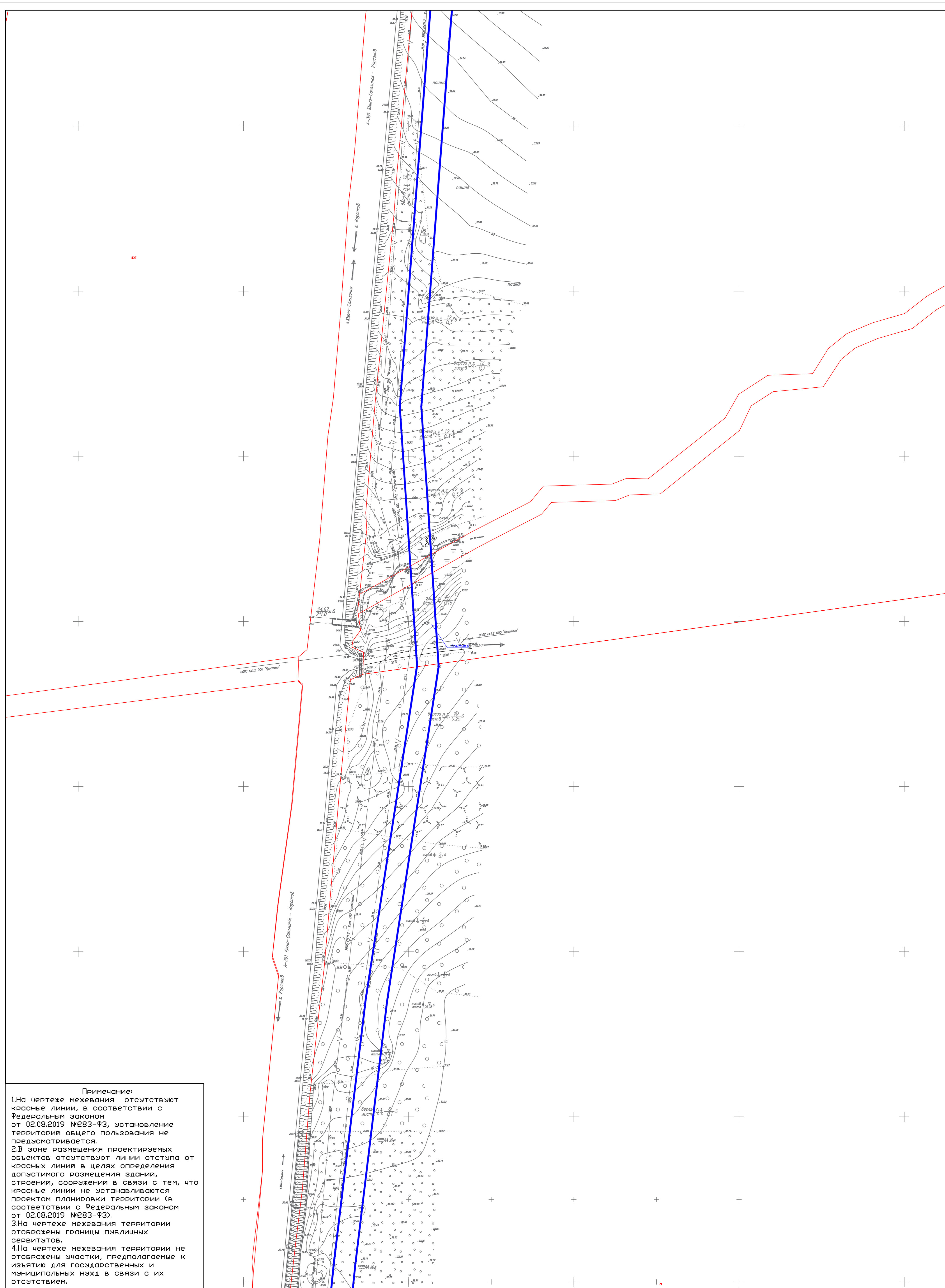


Примечание:
 1. На чертеже межевания отсутствуют красные линии, в соответствии с Федеральным законом от 02.08.2019 №283-ФЗ, установление территорий общего пользования не предусматривается.
 2. В зоне размещения проектируемых объектов отсутствуют линии отступа от красных линий в целях определения допустимого размещения здания, строения, сооружения в связи с тем, что красные линии не устанавливаются проектом планировки территории (в соответствии с Федеральным законом от 02.08.2019 №283-ФЗ).
 3. На чертеже межевания территории отображены границы публичных сервитутов.
 4. На чертеже межевания территории не отображены участки, предполагаемые к изъятию для государственных и муниципальных нужд в связи с их отсутствием.

- Граница публичного сервитута, подлежащего установлению
- Граница образуемых земельных участков/образуемых частей земельных участков
- Границы существующих элементов планировочной структуры

- 1383/чз31 Номер контура публичного сервитута, подлежащего установлению
- 1383/чз31 Условный номер части земельного участка
- Границы существующих земельных участков
- 101 Номера существующих земельных участков
- Линии отступа от красных линий

Изм.	Кол.уч.	Лист	№ док.	Подп.	Дата
«Газопровод межпоселковый от п.р. Октябрьский ГО г. Южно-Сахалинск до с. Мишулвка Анивского ГО (межпоселенная перемика) Сахалинской области»					
Основная часть проекта межевания территории					
Грифическая часть					
Чертеж межевания территории					
ГМП	Улохов				06.2023
Разраб.	Ращин				06.2023
И контр.	Ахенбеков				06.2023
М 1:1000					
ООО «СпецПТКС»					



Примечание:

1. На чертеже межевания отсутствуют красные линии, в соответствии с Федеральным законом от 02.08.2019 №283-ФЗ, установление территорий общего пользования не предусматривается.
2. В зоне размещения проектируемых объектов отсутствуют линии отступа от красных линий в целях определения допустимого размещения здания, строения, сооружения в связи с тем, что красные линии не устанавливаются проектом планировки территории (в соответствии с Федеральным законом от 02.08.2019 №283-ФЗ).
3. На чертеже межевания территории отображены границы публичных сервитутов.
4. На чертеже межевания территории не отображены участки, предполагаемые к изъятию для государственных и муниципальных нужд в связи с их отсутствием.

Номер контура публичного сервитута, подлежащего установлению

:1383/чзз1

Условный номер части земельного участка

Границы существующих земельных участков

:101

Номера существующих земельных участков

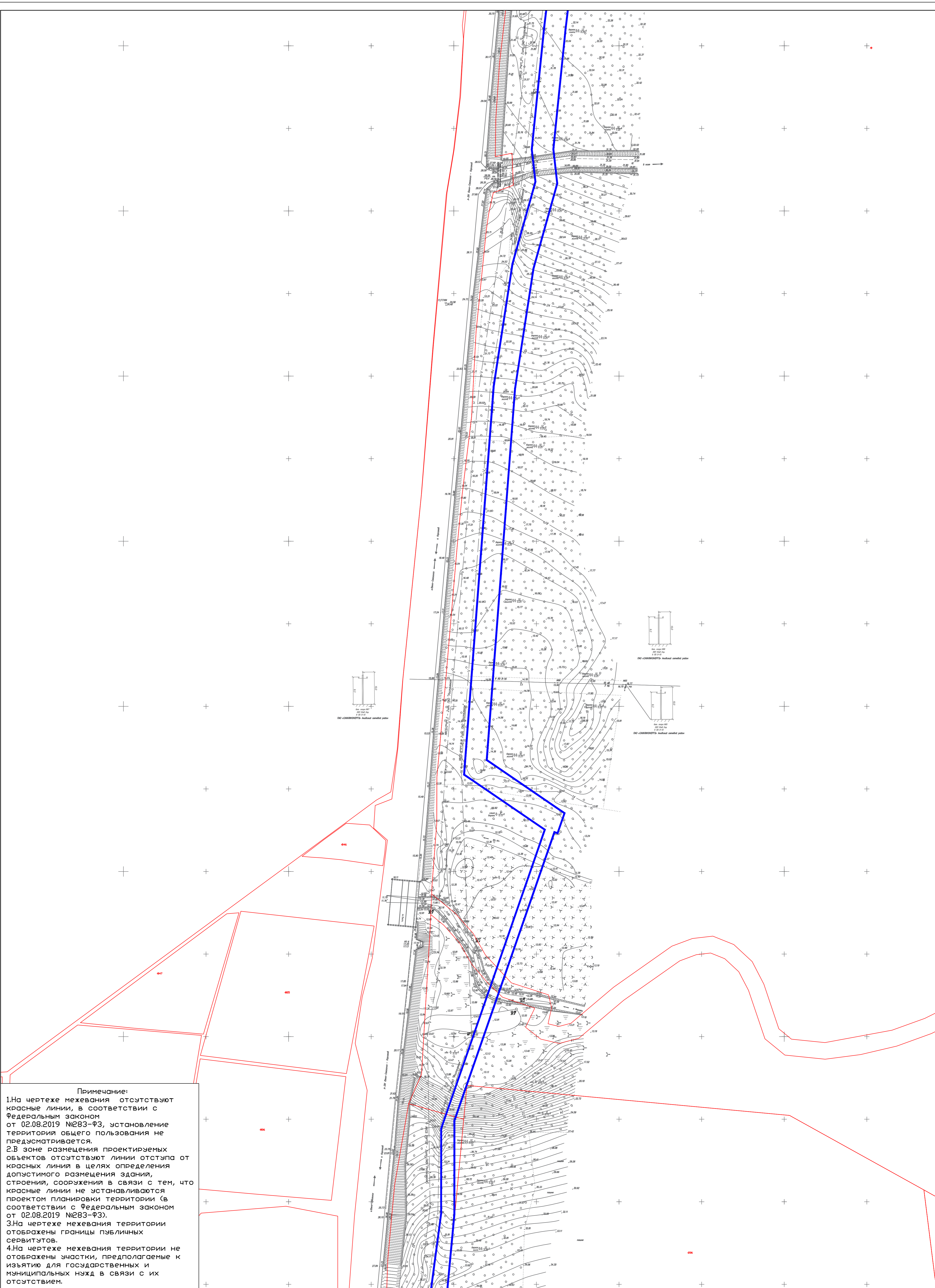
Линии отступа от красных линий

Граница публичного сервитута, подлежащего установлению

Граница образуемых земельных участков/образуемых частей земельных участков

Границы существующих элементов планировочной структуры

Изм.	Кол.уч.	Лист	№ док.	Подп.	Дата	
«Газопровод межпоселковый от п.р. Октябрьский ГО г. Южно-Сахалинск до с. Мишулька Анивского ГО (межпоселенная перемика) Сахалинской области»						
Основная часть проекта межевания территории				Стадия	Лист	Листов
Грифическая часть				П	11	16
Чертеж межевания территории				ООО «СпецПТКС»		
И контр.				М 1:1000		

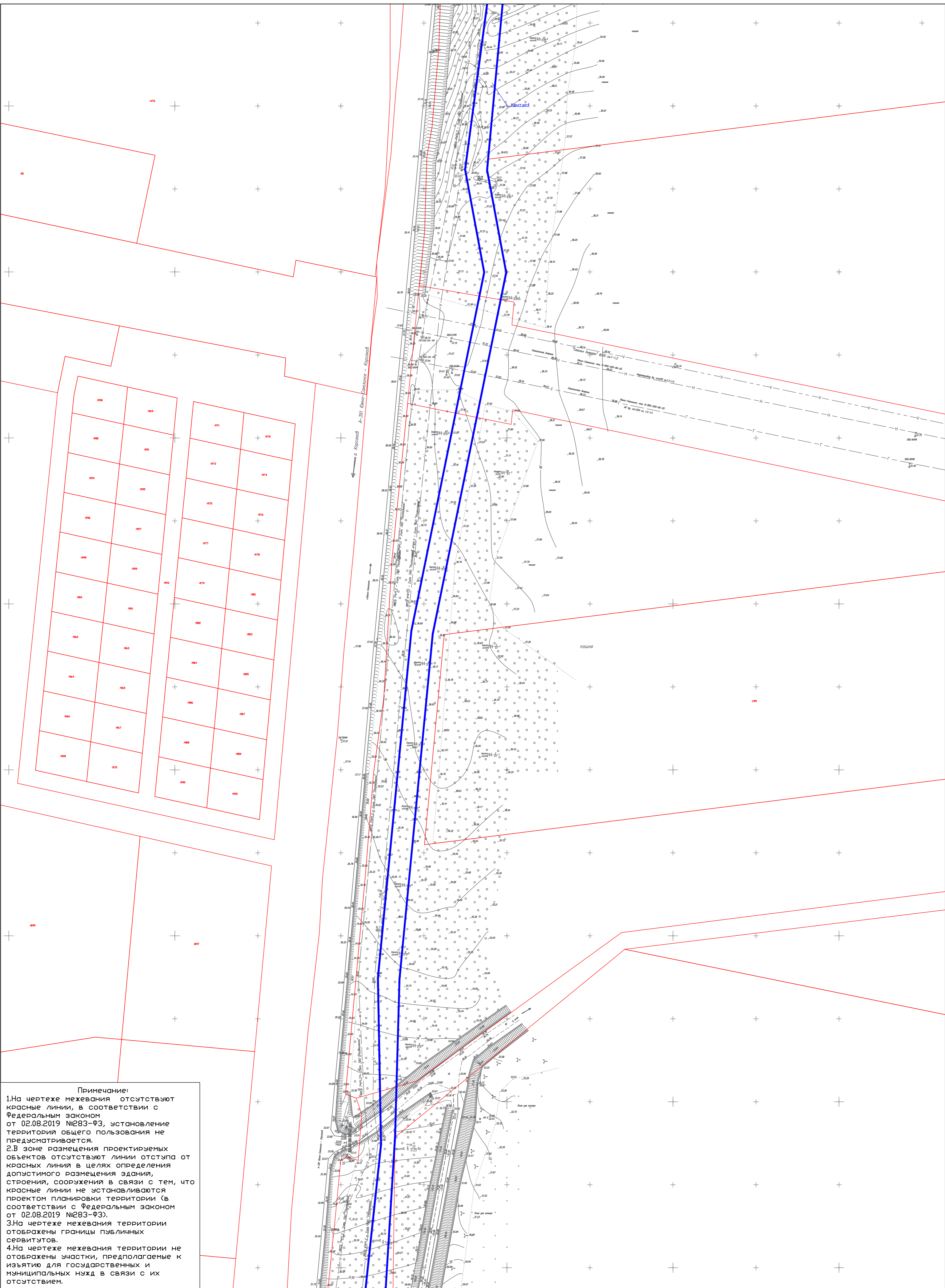


Примечание:
 1. На чертеже межевания отсутствуют красные линии, в соответствии с Федеральным законом от 02.08.2019 №283-ФЗ, установление территорий общего пользования не предусматривается.
 2. В зоне размещения проектируемых объектов отсутствуют линии отступа от красных линий в целях определения допустимого размещения здания, строения, сооружения в связи с тем, что красные линии не устанавливаются проектом планировки территории (в соответствии с Федеральным законом от 02.08.2019 №283-ФЗ).
 3. На чертеже межевания территории отображены границы публичных сервитутов.
 4. На чертеже межевания территории не отображены участки, предполагаемые к изъятию для государственных и муниципальных нужд в связи с их отсутствием.

- Граница публичного сервитута, подлежащего установлению
- Граница образуемых земельных участков/образуемых частей земельных участков
- Границы существующих элементов планировочной структуры

- 1383/чзз1 Номер контура публичного сервитута, подлежащего установлению
- Условный номер части земельного участка
- Границы существующих земельных участков
- 101 Номера существующих земельных участков
- Линии отступа от красных линий

Изм.	Колуч.	Лист	№ док.	Подп.	Дата
«Газопровод межпоселковый от плр. Октябрьский ГО г. Южно-Сахалинск до с. Мицуклево Анивского ГО (межпоселковая перекачка) Сахалинской области»					
Основная часть проекта межевания территории					
Грифическая часть					
Чертеж межевания территории					
М 1:1000					
ГИП	Улохов				06.2023
Разраб	Ращин				06.2023
И контр	Ахенбеков				06.2023
			Стадия	Лист	Листов
			П	12	16
ООО «СпецПТКС»					

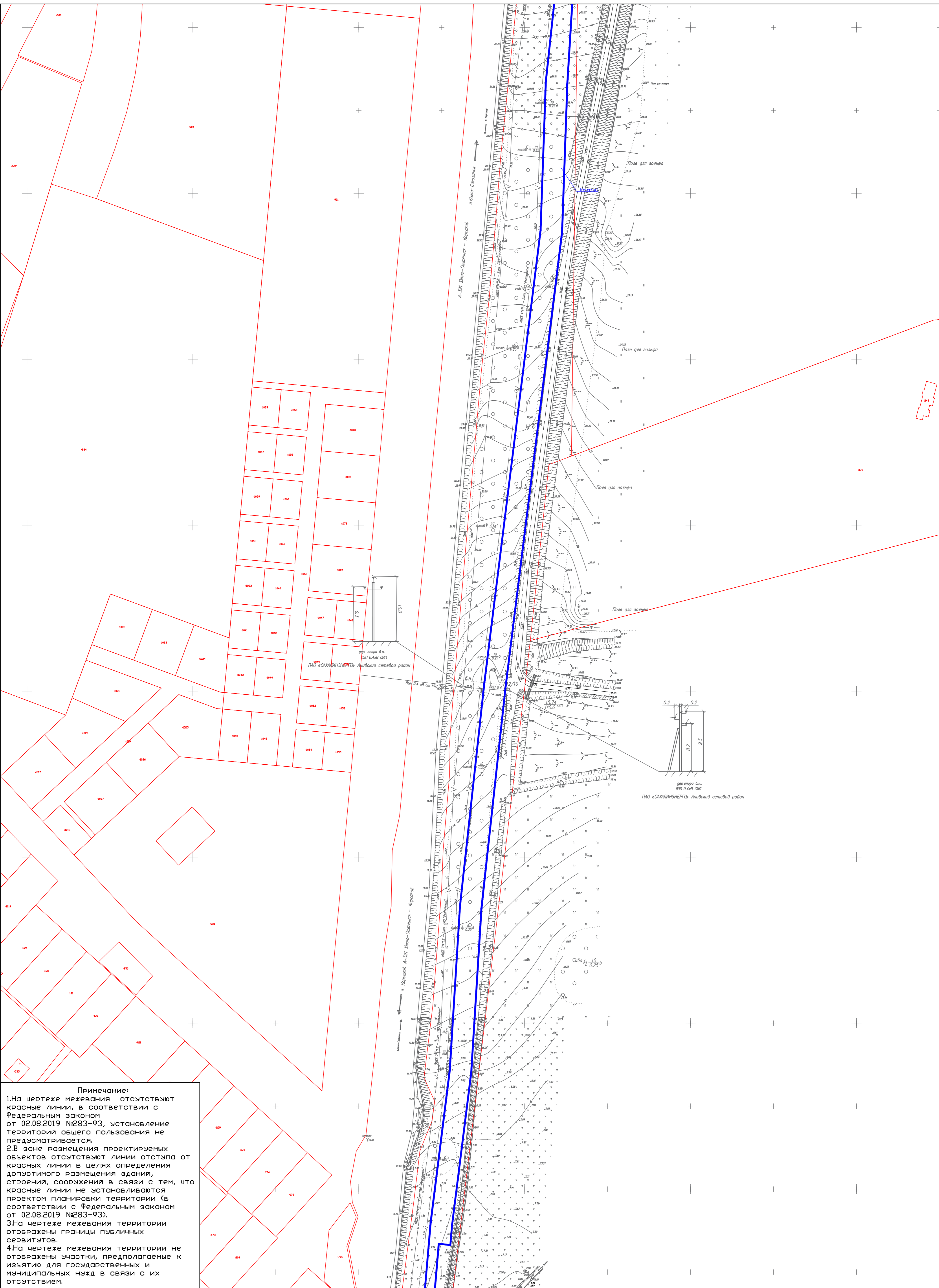


Примечание:
 1. На чертеже межевания отсутствуют красные линии, в соответствии с Федеральным законом от 02.08.2019 №283-ФЗ, установление территорий общего пользования не предусматривается.
 2. В зоне размещения проектируемых объектов отсутствуют линии отступа от красных линий в целях определения допустимого размещения здания, строения, сооружения в связи с тем, что красные линии не устанавливаются проектом планировки территории (в соответствии с Федеральным законом от 02.08.2019 №283-ФЗ).
 3. На чертеже межевания территории отображены границы публичных сервитутов.
 4. На чертеже межевания территории не отображены участки, предлагаемые к изъятию для государственных и муниципальных нужд в связи с их отсутствием.

- Граница публичного сервитута, подлежащего установлению
- Граница образуемых земельных участков/образуемых частей земельных участков
- Границы существующих элементов планировочной структуры

- 1383/чззп Номер контура публичного сервитута, подлежащего установлению
- 1383/чззп Условный номер части земельного участка
- Границы существующих земельных участков
- :101 Номера существующих земельных участков
- Линии отступа от красных линий

Изм.	Кол.уч.	Лист	№ док.	Подп.	Дата	
«Газопровод межпоселковый от плр. Октябрьский ГО г. Южно-Сахалинск до с. Мицулевка Анивского ГО (межпоселковая перекачка) Сахалинской области»						
Основная часть проекта межевания территории						
Грифическая часть						
Чертеж межевания территории						
ГИП	Улохов				06.2023	
Разраб.	Ращин				06.2023	
И контр.	Ахенбеков				06.2023	
М 1:1000						
				Стадия	Лист	Листов
				П	13	16
ООО «СпецПТКС»						

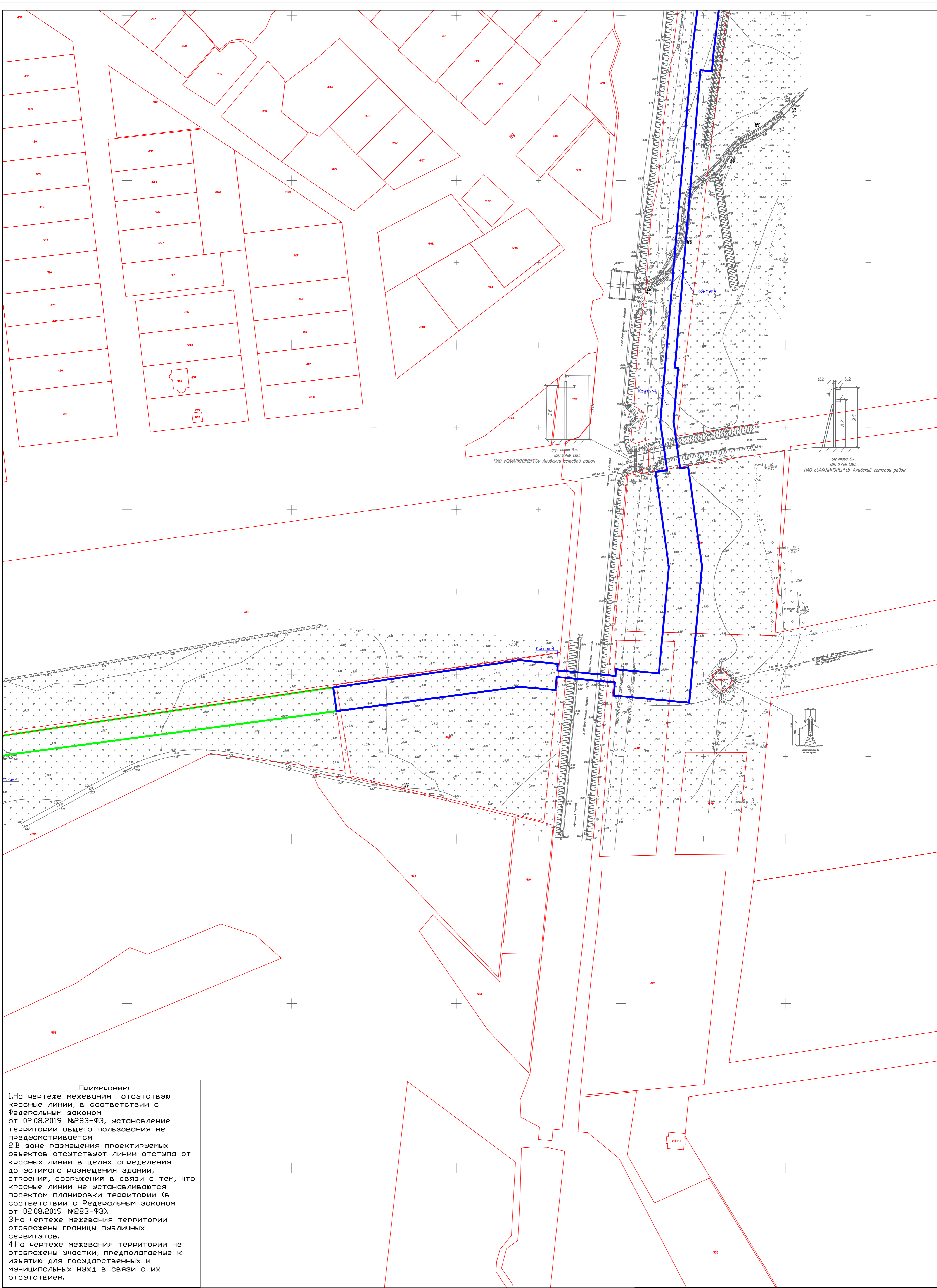


Примечание:
 1. На чертеже межевания отсутствуют красные линии, в соответствии с Федеральным законом от 02.08.2019 №283-ФЗ, установление территорий общего пользования не предусматривается.
 2. В зоне размещения проектируемых объектов отсутствуют линии отступа от красных линий в целях определения допустимого размещения здания, строения, сооружения в связи с тем, что красные линии не устанавливаются проектом планировки территории (в соответствии с Федеральным законом от 02.08.2019 №283-ФЗ).
 3. На чертеже межевания территории отображены границы публичных сервитутов.
 4. На чертеже межевания территории не отображены участки, предполагаемые к изъятию для государственных и муниципальных нужд в связи с их отсутствием.

- Граница публичного сервитута, подлежащего установлению
- Граница образуемых земельных участков/образуемых частей земельных участков
- Границы существующих элементов планировочной структуры

- 1383/чзэл Номер контура публичного сервитута, подлежащего установлению
- 101 Условный номер части земельного участка
- 101 Границы существующих земельных участков
- 101 Номера существующих земельных участков
- Линии отступа от красных линий

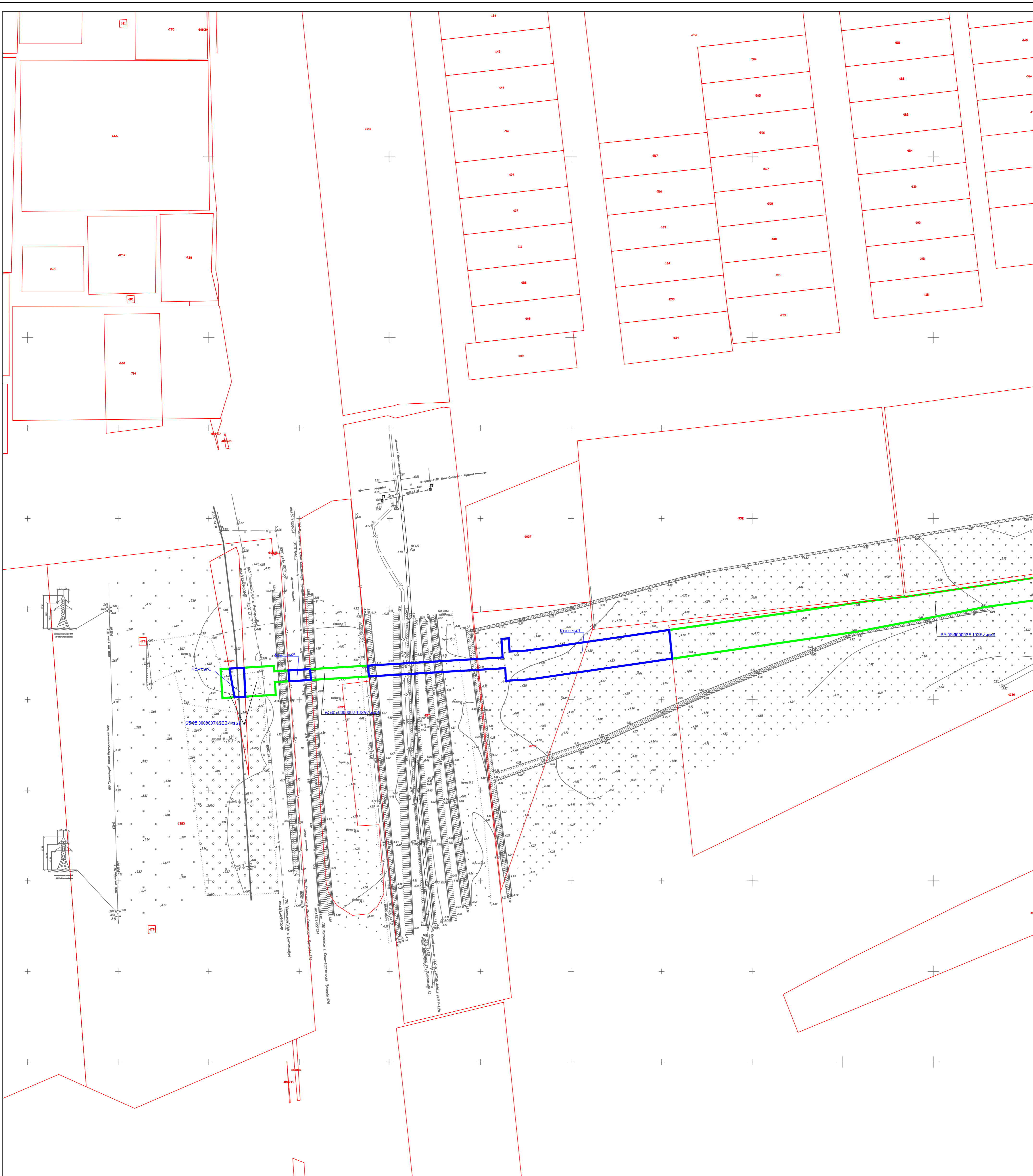
Изм.	Кол.уч.	Лист	№ док.	Подп.	Дата
«Газопровод межпоселковый от плр. Октябрьский ГО г. Южно-Сахалинск до с. Мицулька Анивского ГО (межпоселенная перемика) Сахалинской области»					
Основная часть проекта межевания территории					
Грифельная часть					
Чертеж межевания территории					
М 1:1000					
			Стадия	Лист	Листов
			П	14	16
			ООО «СпецПТКС»		35



Примечание:
 1. На чертеже межевания отсутствуют красные линии, в соответствии с Федеральным законом от 02.08.2019 №283-ФЗ, установление территорий общего пользования не предусматривается.
 2. В зоне размещения проектируемых объектов отсутствуют линии отступа от красных линий в целях определения допустимого размещения здания, строения, сооружения в связи с тем, что красные линии не устанавливаются проектом планировки территории (в соответствии с Федеральным законом от 02.08.2019 №283-ФЗ).
 3. На чертеже межевания территории отображены границы публичных сервитутов.
 4. На чертеже межевания территории не отображены участки, предлагаемые к изъятию для государственных и муниципальных нужд в связи с их отсутствием.

	Граница публичного сервитута, подлежащего установлению	№1383/чзз1	Номер контура публичного сервитута, подлежащего установлению
	Граница образуемых земельных участков/образуемых частей земельных участков		Границы существующих земельных участков
	Границы существующих элементов планировочной структуры	№101	Номера существующих земельных участков
			Линии отступа от красных линий

Изм.	Код уч.	Лист	№ док.	Подп.	Дата	«Газопровод межпоселковый от плр. Октябрьский ГО г. Южно-Сахалинск до с. Миулевка Анивского ГО (межпоселенная перемика) Сахалинской области»			
									Основная часть проекта межевания территории
Гип	Улохов				06.2023	Григорьевская часть	П	15	16
Разраб	Ращин				06.2023				
И контр	Ахенбеков				06.2023	Чертеж межевания территории	ООО "СпецПТКС"		
						M 1:1000			



Примечание:
 1. На чертеже межевания отсутствуют красные линии, в соответствии с Федеральным законом от 02.08.2019 №283-ФЗ, установление территорий общего пользования не предусматривается.
 2. В зоне размещения проектируемых объектов отсутствуют линии отступа от красных линий в целях определения допустимого размещения здания, строения, сооружения в связи с тем, что красные линии не устанавливаются проектом планировки территории (в соответствии с Федеральным законом от 02.08.2019 №283-ФЗ).
 3. На чертеже межевания территории отображены границы публичных сервитутов.
 4. На чертеже межевания территории не отображены участки, предполагаемые к изъятию для государственных и муниципальных нужд в связи с их отсутствием.

	Граница публичного сервитута, подлежащего установлению	№1383/чзз1	Номер контура публичного сервитута, подлежащего установлению
	Граница образуемых земельных участков/образуемых частей земельных участков		Условный номер части земельного участка
	Границы существующих земельных участков		Границы существующих земельных участков
	Границы существующих элементов планировочной структуры	№101	Номера существующих земельных участков
			Линии отступа от красных линий

Изм.	Колуч.	Лист	№ док.	Подп.	Дата	«Газопровод межпоселковый от пл. Октябрьский ГО г. Южно-Сахалинск до с. Мишуевка Анивского ГО (межпоселковая перемика) Сахалинской области»			
									Основная часть проекта межевания территории
Гип	Улохов				06.2023	Греховская часть	П	16	16
Разраб	Ращин				06.2023	Чертеж межевания территории			
И контр	Ахенбеков				06.2023				
						М 1:1000	ООО «СпецПТКС»		