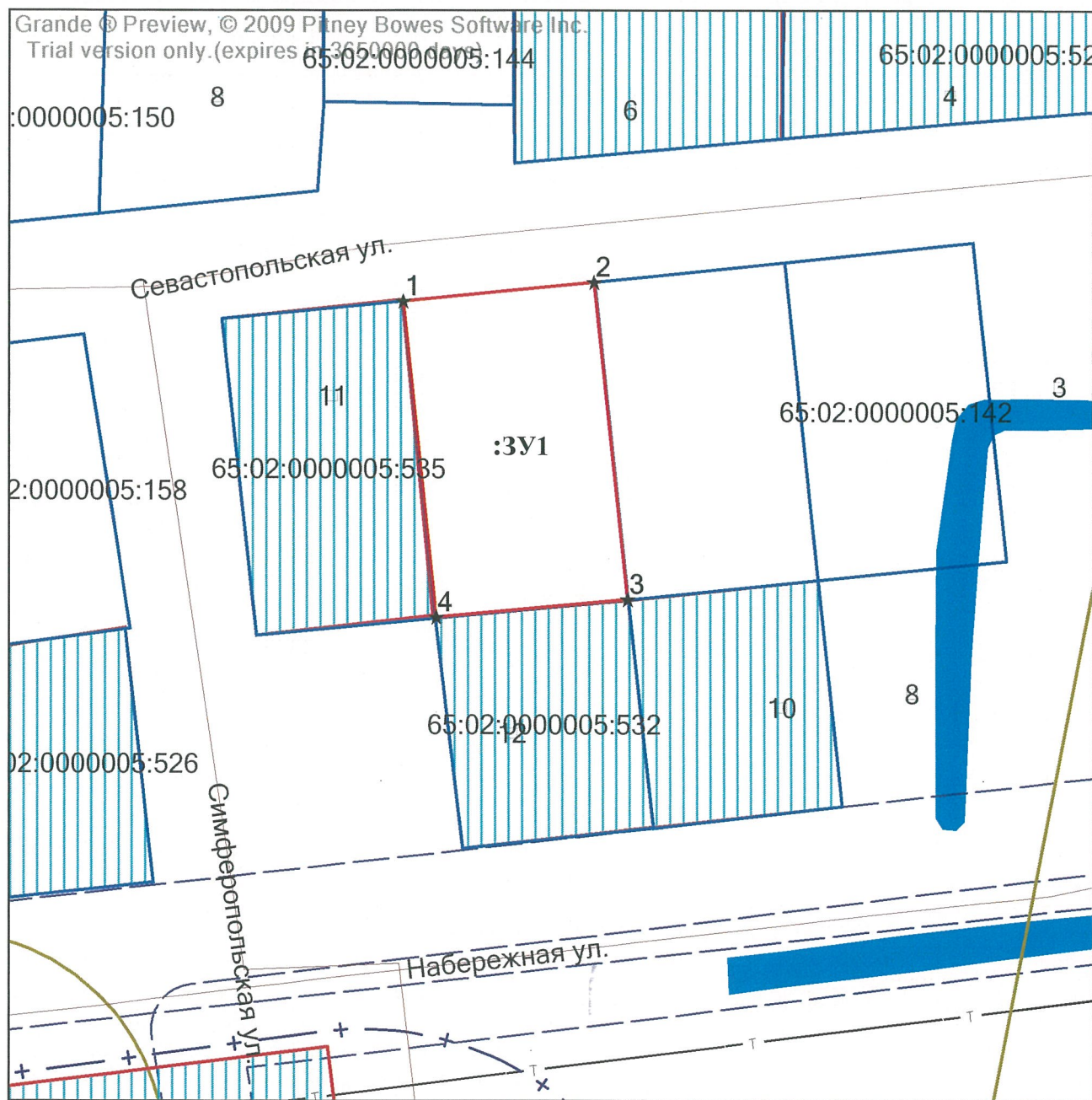




УТВЕРЖДЕНА

Распоряжением ДЗП
города Южно-Сахалинска
от _____ № _____

Схема расположения земельного участка или
земельных участков на кадастровом плане территории



Масштаб: 1:1000

Условные обозначения:	
:ЗУ1	образуемый земельный участок
65:01:0104001:32	кадастровый номер земельного участка
	границы земельных участков, имеющиеся в ГКН
	границы образуемого земельного участка