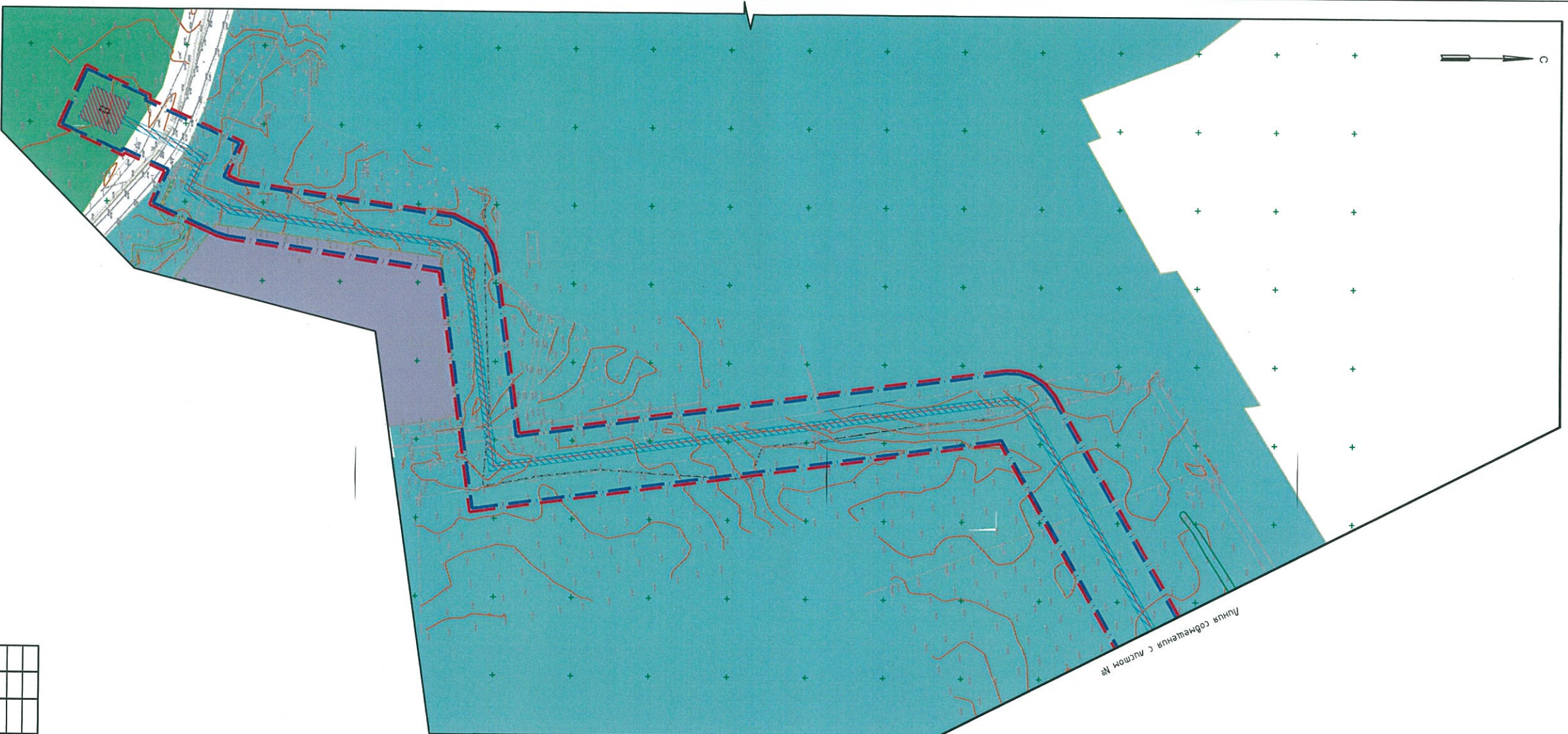


Чертеж планировки территории. Основной чертеж
М 1:2000

Утверждено
Постановлением администрации
города Южно-Сахалинска
от _____ № _____



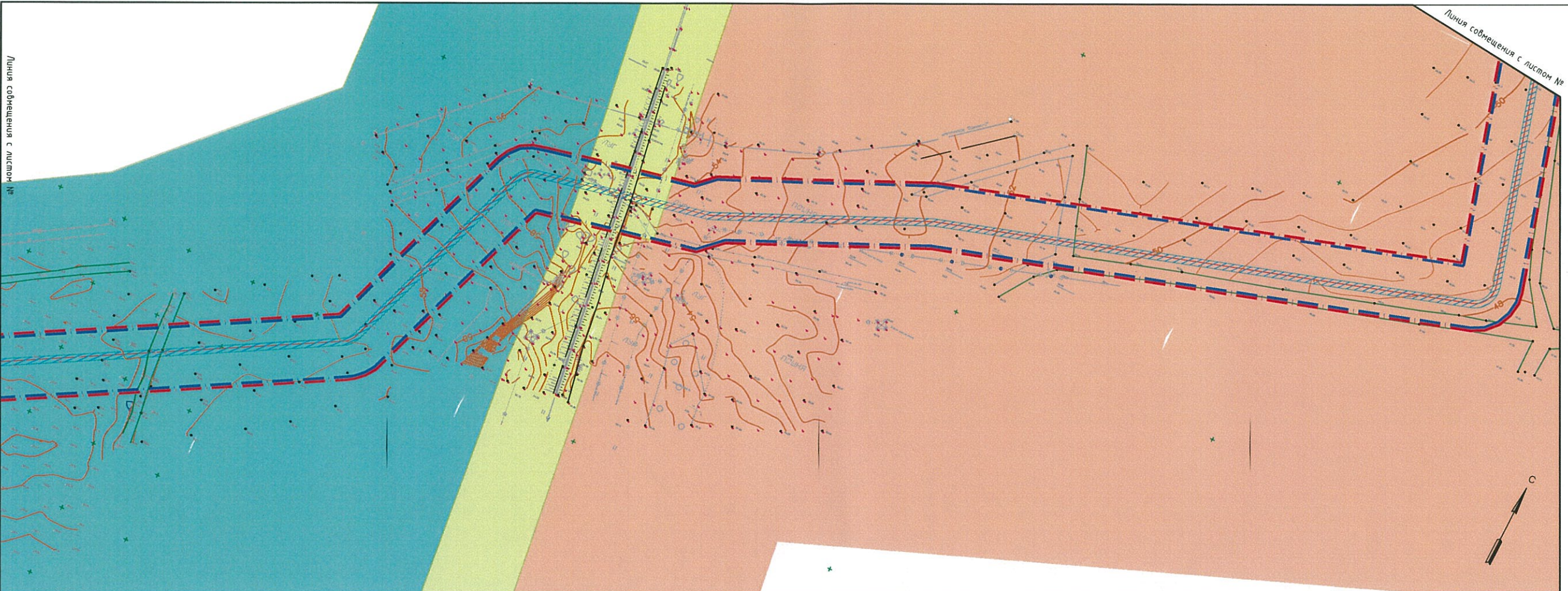
Условные обозначения

- - - - граница проектирования
- - проектируемый подземный газопровод высокого давления II категории РН 0,6 МПа
- - существующий подземный газопровод высокого давления II категории (Ду 400)
- Функциональные зоны городского округа "Город Южно-Сахалинск"**
- - фонд перераспределения
- преимущественного развития сельского хозяйства:**
- - сельскохозяйственные угодья
- рекреационная, в том числе:**
- - зона природного ландшафта
- территории урбанизированной функциональной зоны:**
- производственная, в том числе:**
- - промышленная
- Объектов инженерной и транспортной инфраструктуры, в том числе:**
- - объекты инженерной инфраструктуры
- Функциональная зона преимущественного развития транспортной инфраструктуры, в том числе:**
- - железнодорожного транспорта
- Зоны с особыми условиями использования территории:**
- - охранная зона подземного газопровода высокого давления РН 0,6 МПа (проектируемая)
- - охранная зона проектируемого ЛТБ
- Границы зон планируемого размещения линейного объекта:**
- ▭ - граница зоны планируемого размещения линейного объекта

24/244-ЛПТ-12			
Проект планировки территории			
Изм.	Кол.	Лист	№ док.
Разработчик	Карась П.Н.	Подпись	Дата
ГИП	Ким Че Бе	03.10.16	03.10.16
Межотраслевой газопровод высокого давления в границах ГРС "Дальнее-2" - ПР "Дальнее-2"		Статус	Лист
Чертеж планировки территории Основной чертеж М 1:1000		Р	
		ООО "Бистар" г. Южно-Сахалинск	

Чертеж планировки территории. Основной чертеж
М 1:2000

Утверждено
Постановлением администрации
города Южно-Сахалинска
от _____ № _____



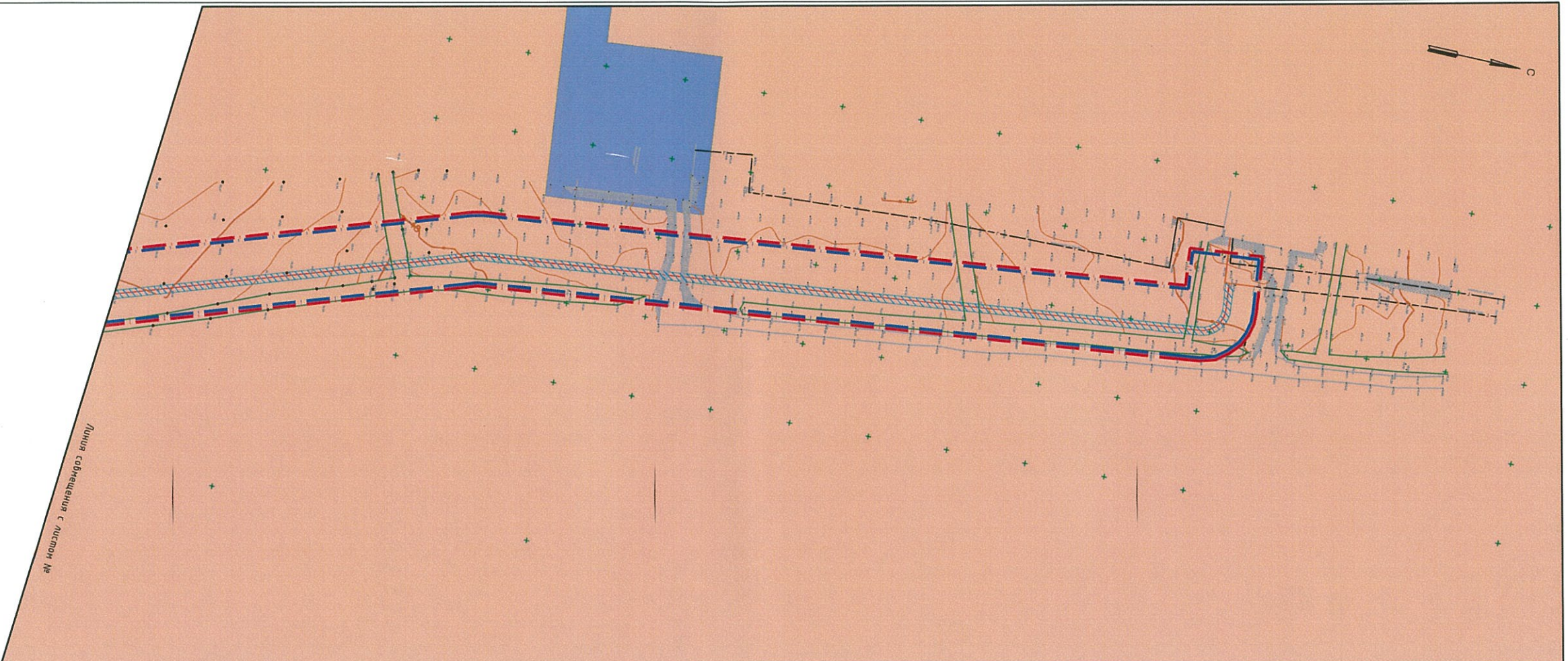
Условные обозначения

- граница проектирования
- проектируемый подземный газопровод высокого давления II категории РН 0,6 МПа
- существующий подземный газопровод высокого давления II категории (Ди 400)
- функциональные зоны городского округа "Город Южно-Сахалинск"
- фонд перераспределения
- преимущественного развития сельского хозяйства:
- сельскохозяйственные угодья
- рекреационная, в том числе:
- зона природного ландшафта
- территории урбанизированной функциональной зоны: производственная, в том числе:
- промышленная
- объектов инженерной и транспортной инфраструктуры, в том числе:
- объекты инженерной инфраструктуры
- функциональная зона преимущественного развития транспортной инфраструктуры, в том числе:
- железнодорожного транспорта
- зоны с особыми условиями использования территории:
- охранная зона подземного газопровода высокого давления РН 0,6 МПа (проектируемая)
- охранная зона проектируемого ЛПЗ
- границы зон планируемого размещения линейного объекта:
- границы зоны планируемого размещения линейного объекта

24/244-ЛПТ-1.13				Проект планировки территории				
Изм.	Кол.	Лист	№ док.	Подпись	Дата	Смодия	Лист	Листов
Разработ.		Караста	Л.Н.		03.10.16			
Проверил		Караста	Л.Н.		03.10.16			
ГИП		Ким	Че	Ве	03.10.16			
Межотраслевой газопровод высокого давления в арматурах ГРС "Дальнее" - "ПР" "Дальнее-2"							000 "Бистар"	
Чертеж планировки территории							г. Южно-Сахалинск	
Основной чертеж							М 1:1000	
Формат А2								

Чертеж планировки территории. Основной чертеж
М 1:2000

Утверждено
Постановлением администрации
города Южно-Сахалинска
от _____ № _____



Условные обозначения

- граница проектирования
- проектируемый подземный газопровод высокого давления II категории РН 0,6 МПа
- существующий подземный газопровод высокого давления II категории (Ди 400)
- функциональные зоны городского округа "Город Южно-Сахалинск"
 - фонд перераспределения
- преимущественно развития сельского хозяйства:
 - сельскохозяйственные угодья
- рекреационная, в том числе:
 - зона природного ландшафта
- территории урбанизированной функциональной зоны: производственная, в том числе:
 - промышленная
- объектов инженерной и транспортной инфраструктуры, в том числе:
 - объекты инженерной инфраструктуры
- функциональная зона преимущественного развития транспортной инфраструктуры, в том числе:
 - железнодорожного транспорта
- зоны с особыми условиями использования территории:
 - охранная зона подземного газопровода высокого давления РН 0,6 МПа (проектируемая)
 - охранная зона проектируемого ПГБ
- границы зон планируемого размещения линейного объекта:
 - граница зоны планируемого размещения линейного объекта

24/244-ПТ-14			
Проект планировки территории			
Изм.	Кол.	Лист	№ док.
Разраб.	Карась ПН.	Подпись	Дата
Проектир.	Карась ПН.	03.10.16	Межотраслевой газопровод высокого давления в границах ГРС "Дальнее-2"
ГИП	Ким Че Бе	03.10.16	- ПР "Дальнее-2"
Чертеж планировки территории		000 "Бистер"	
Основной чертеж		г. Южно-Сахалинск	
М 1:1000		Формат А2	