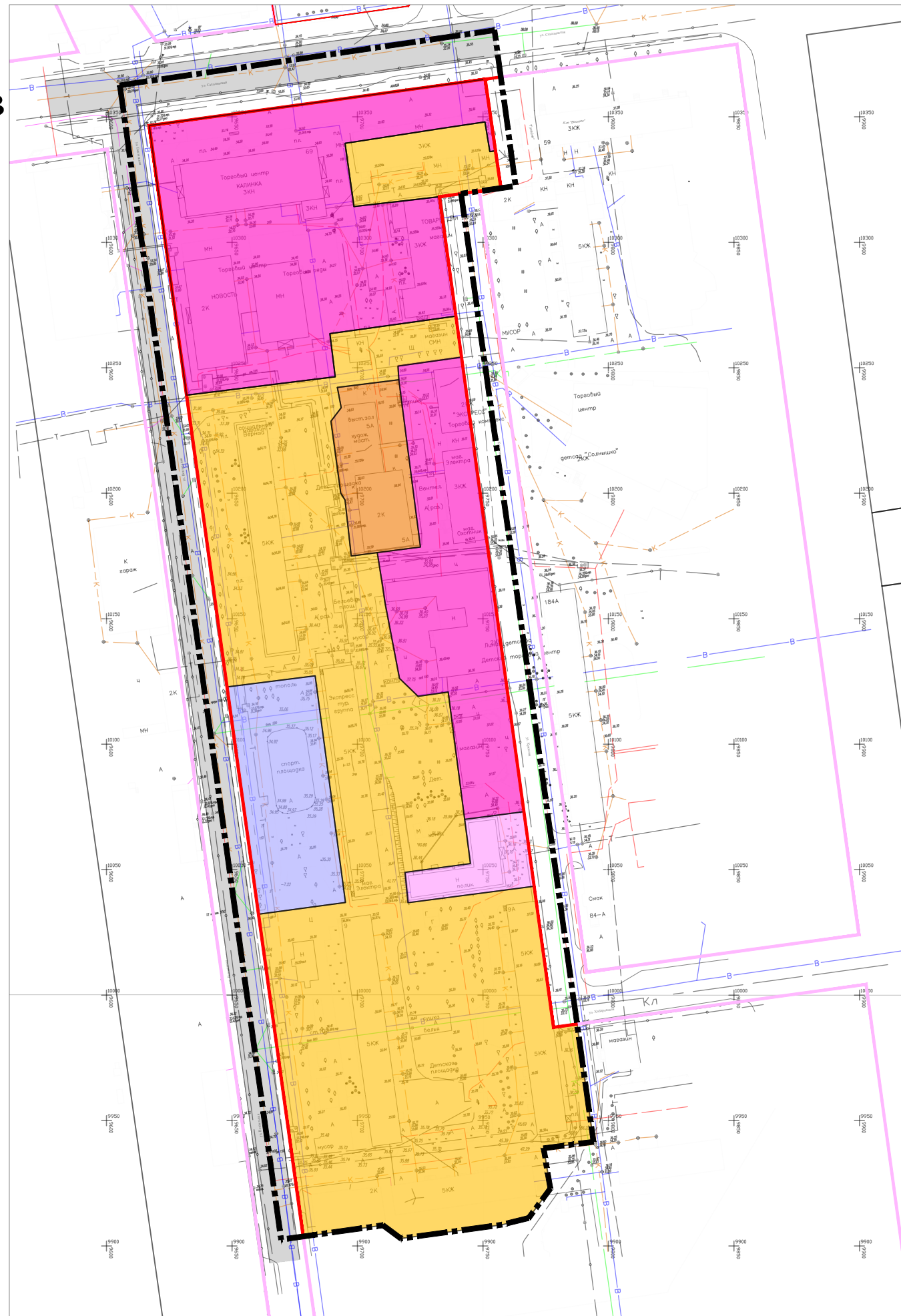



Чертеж планировки территории



Баланс территории в границах проектирования








№ п/п	Территория	Проектное решение	
		Площадь, га	%
	Территория микрорайона (в границах проектирования) - всего	6,11	100
	В том числе:		
1	Территория жилой застройки	2,85	47
2	Участки объектов социального, культурно-бытового и коммунального обслуживания	2,24	36
3	Улицы, проезды	1,02	17

Условные графические обозначения

Границы

-  - Граница проектирования (часть элемента планировочной структуры 02:01 проекта планировки центральной части города Южно-Сахалинска)
-  - Красные линии

Зоны планируемого размещения объектов капитального строительства

-  - Торгового назначения
-  - Многоэтажной жилой застройки
-  - Культурно-досугового назначения
-  - Здравоохранения
-  - Спортивного назначения

М 1:2000

						12/2017-ППТ-1			
						Внесение изменений в проект планировки с проектом межевания территории центральной части города в границах: проспект Победы - ул. Горького - ул. Вокзальная - река Рогатка", утвержденного постановлением администрации города Южно-Сахалинска от 08.05.2013 N 745-па			
Изм.	Кол.	Лист	N док.	Подпись	Дата	Проект планировки территории	Стадия	Лист	Листов
Разраб.		Ботин В.А.						1	1
Проверил		Ботин В.А.				Чертеж планировки территории	ООО "СК Континент"		

Формат А3