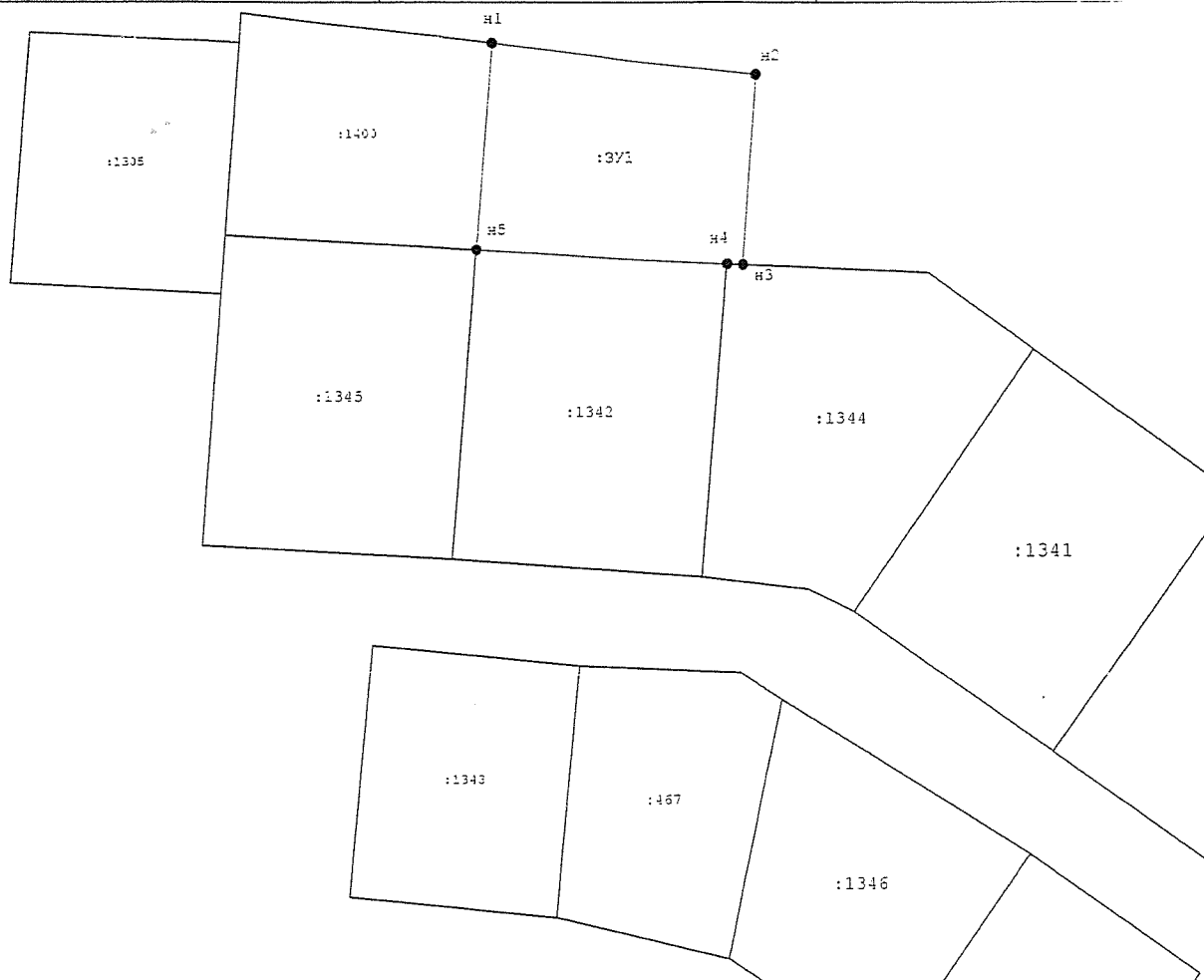







Обозначение характерных точек границ	Координаты, м	
	X	Y
1	2	3
н1	25 903,21	3 101,55
н2	25 898,93	3 138,39
н3	25 873,17	3 136,54
н4	25 873,28	3 134,36
н5	25 875,27	3 099,36
н1	25 903,21	3 101,55



Масштаб 1:1 000

Условные обозначения:

-  :371 - образуемый земельный участок
-  :1345 - кадастровый номер земельного участка
-  - существующая часть границы, сведения о которой содержатся в ЕГРН
-  - вновь образованная часть границы
-  н1 - вновь образованная характерная точка
- 65:02:0000012 - номер кадастрового квартала