

65:01:0103001

:83

:84

:3У6

:86

:264

:62



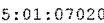


:293

МСК-65, зона 1

:52

Масштаб 1:1 000

Условные обозначения:

-  - существующая часть границы, имеющиеся в ГКН сведения о которой достаточны для определения ее местоположения
-  - вновь образованная часть границы, сведения о которой достаточны для определения ее местоположения
-  - номер кадастрового квартала
-  - обозначение образуемого земельного участка
-  - обозначение поворотной точки