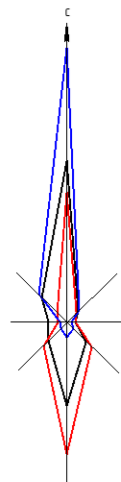
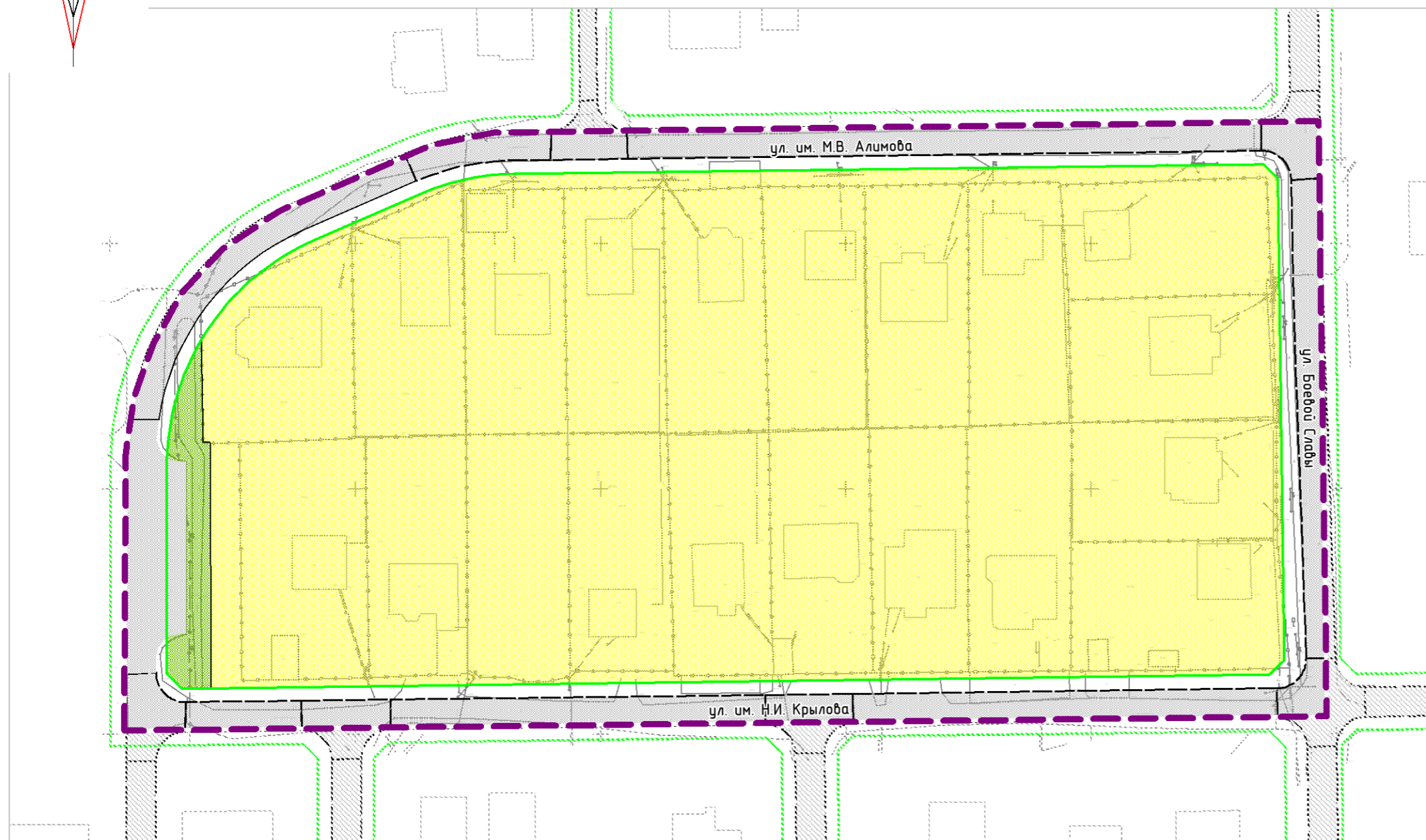


ПРОЕКТ ПЛАНИРОВКИ С ПРОЕКТОМ МЕЖЕВАНИЯ ТЕРРИТОРИИ ГОРОДА ЮЖНО-САХАЛИНСКА В ГРАНИЦАХ:  
УЛ. ИМ. М.В. АЛИМОВА – УЛ. БОЕВОЙ СЛАВЫ – УЛ. ИМ. Н.И. КРЫЛОВА С ЦЕЛЬЮ ВНЕСЕНИЯ ИЗМЕНЕНИЙ  
В ПРОЕКТ ПЛАНИРОВКИ С ПРОЕКТОМ МЕЖЕВАНИЯ ЮГО-ВОСТОЧНОГО РАЙОНА ГОРОДА ЮЖНО-САХАЛИНСКА





ЧЕРТЕЖ ПЛАНИРОВКИ ТЕРРИТОРИИ  
М 1:1 000






УСЛОВНЫЕ ОБОЗНАЧЕНИЯ

ГРАНИЦЫ

-  Граница проектируемой территории
-  Существующие красные линии

ЗОНЫ ПЛАНИРУЕМОГО  
РАЗМЕЩЕНИЯ ОБЪЕКТОВ  
КАПИТАЛЬНОГО СТРОИТЕЛЬСТВА

-  Индивидуальной жилой застройки
-  Зеленых насаждений общего пользования
-  Улично-дорожной сети

ОБЪЕКТЫ ТРАНСПОРТНОЙ  
ИНФРАСТРУКТУРЫ


АВТОМОБИЛЬНОГО ТРАНСПОРТА  
МЕСТНОГО ЗНАЧЕНИЯ  
СУЩЕСТВУЮЩИЙ




-  Проезд

ПЛАНИРУЕМЫЙ К РЕКОНСТРУКЦИИ

-  Проезд

ПЛАНИРУЕМЫЙ К РАЗМЕЩЕНИЮ

-  Проезд

<p>ПРОЕКТ ПЛАНИРОВКИ С ПРОЕКТОМ МЕЖЕВАНИЯ ТЕРРИТОРИИ ГОРОДА ЮЖНО-САХАЛИНСКА В ГРАНИЦАХ: УЛ. ИМ. М.В. АЛИМОВА – УЛ. БОЕВОЙ СЛАВЫ – УЛ. ИМ. Н.И. КРЫЛОВА С ЦЕЛЬЮ ВНЕСЕНИЯ ИЗМЕНЕНИЙ В ПРОЕКТ ПЛАНИРОВКИ С ПРОЕКТОМ МЕЖЕВАНИЯ ЮГО-ВОСТОЧНОГО РАЙОНА ГОРОДА ЮЖНО-САХАЛИНСКА</p>			
<p>ЧЕРТЕЖ ПЛАНИРОВКИ ТЕРРИТОРИИ</p>			
Масштаб	1:1 000	Директор	Кожурков О.В.
Шифр		Рук. проекта	Лозвиненко П.Н.
Дата			
		Подпись	
		Подпись	
		Лист	ПП 01