



АДМИНИСТРАЦИЯ ГОРОДА ЮЖНО-САХАЛИНСКА

ПОСТАНОВЛЕНИЕ

от 15.07.2024 № 2288-па

Об утверждении проекта «Внесение изменений в проект межевания территории, предусматривающий размещение линейного объекта «Сеть водоснабжения от водозабора, расположенного на территории онкологической больницы до РЧВ, ВНС в г. Южно-Сахалинске», утвержденный постановлением администрации города Южно-Сахалинска от 17.05.2022 № 1040-па»

В соответствии со статьей 46 Градостроительного кодекса Российской Федерации, статьей 16, Федерального закона от 06.10.2003 № 131-ФЗ «Об общих принципах организации местного самоуправления в Российской Федерации», статьями 18, 37 Устава городского округа «Город Южно-Сахалинск», Постановлением Правительства Сахалинской области от 17.04.2024 № 112, администрация города Южно-Сахалинска **постановляет:**

1. Утвердить проект «Внесение изменений в проект межевания территории, предусматривающий размещение линейного объекта «Сеть водоснабжения от водозабора, расположенного на территории онкологической больницы до РЧВ, ВНС в г. Южно-Сахалинске», утвержденный постановлением администрации города Южно-Сахалинска от 17.05.2022 № 1040-па» (основная часть) (приложение).

2. Постановление администрации города Южно-Сахалинска опубликовать в газете «Южно-Сахалинск сегодня» и на официальном сайте администрации города Южно-Сахалинска в течение семи дней со дня утверждения документации.

3. Контроль исполнения постановления администрации города Южно-Сахалинска возложить на директора Департамента архитектуры и градостроительства города Южно-Сахалинска (Ю Д.М.).

Мэр города

С.А.Надсадин

Приложение
УТВЕРЖДЕН
постановлением администрации
города Южно-Сахалинска
от 15.07.2024 № 2288-па

**ВНЕСЕНИЕ ИЗМЕНЕНИЙ В ПРОЕКТ МЕЖЕВАНИЯ ТЕРРИТОРИИ,
ПРЕДУСМАТРИВАЮЩИЙ РАЗМЕЩЕНИЕ ЛИНЕЙНОГО ОБЪЕКТА «СЕТЬ
ВОДОСНАБЖЕНИЯ ОТ ВОДОЗАБОРА, РАСПОЛОЖЕННОГО НА ТЕРРИТОРИИ
ОНКОЛОГИЧЕСКОЙ БОЛЬНИЦЫ ДО РЧВ, ВНС В Г. ЮЖНО-САХАЛИНСКЕ»,
УТВЕРЖДЕННЫЙ ПОСТАНОВЛЕНИЕМ АДМИНИСТРАЦИИ ГОРОДА ЮЖНО-
САХАЛИНСКА ОТ 17.05.2022 № 1040-ПА»**

**ПРОЕКТ МЕЖЕВАНИЯ ТЕРРИТОРИИ.
ОСНОВНАЯ ЧАСТЬ**

ПРОЕКТ МЕЖЕВАНИЯ ТЕРРИТОРИИ

Настоящий проект межевания территории подготовлен для размещения инженерных сетей водоснабжения от водозабора, расположенного на территории онкологической больницы до РЧВ, ВНС в г. Южно-Сахалинске на основании постановления администрации города Южно-Сахалинска от 17.02.2023 № 480-па «О подготовке проекта «Внесение изменений» .

Целью разработки проекта межевания территории является определение границ образуемых и изменяемых земельных участков, частей земельных участков, необходимых для размещения и эксплуатации линейных объектов.

Задачи:

- анализ фактического землепользования в границах разработки проекта межевания территории;
- формирование границ земельных участков/частей земельных участков, необходимых для размещения планируемого объекта.

Проект межевания территории подготовлен в соответствии с местной системой координат, принятой для города Южно-Сахалинска.

1. Сведения о границах территории, в отношении которой утвержден проект межевания, содержащие перечень координат характерных точек этих границ в системе координат, используемой для ведения Единого государственного реестра недвижимости.

Планируемый линейный объект расположен в границах населенного пункта г.Южно-Сахалинск, городского округа «Город Южно-Сахалинск», Сахалинской области, на территории опережающего социально-экономического развития «Горный воздух», в границах кадастровых кварталов 65:01:1501001, 65:01:0000000.

Категория земель – земли населённых пунктов.

Размещение планируемого линейного объекта предусмотрено на территории опережающего социально-экономического развития «Горный воздух», созданной постановлением Правительства Российской Федерации от 17.03.2016 № 200.

Площадь границ зон планируемого размещения линейных объектов составляет 29090 кв.м.

Площадь земельного участка под РЧВ – 8671 м²

Емкость РЧВ – 2х1000 м³

Протяженность сети водоотведения составляет 820 м., сети водоснабжения – 4320 м.

Таблица 1 – Перечень координат характерных точек границ территории, в отношении которой разработан проект межевания территории:

Таблица 1

№ точки	КООРДИНАТЫ	
	X	Y
1	685479.11	1302980.04

2	685480.36	1302982.19
3	685485.33	1303022.02
4	685485.60	1303024.15
5	685576.52	1303012.83
6	685577.17	1303017.30
7	685577.72	1303021.16
8	685583.21	1303020.38
9	685607.80	1303016.86
10	685608.24	1303014.38
11	685608.68	1303011.72
12	685624.32	1303009.63
13	685615.75	1303013.91
14	685619.92	1303020.66
15	685619.76	1303020.68
16	685605.70	1303022.31
17	685604.96	1303022.40
18	685582.85	1303025.07
19	685573.95	1303026.33
20	685572.70	1303017.84
21	685487.54	1303028.44
22	685489.45	1303034.76
23	685483.70	1303036.50
24	685481.50	1303029.19
25	685476.90	1303029.77
26	685472.64	1303026.39
27	685462.57	1303027.65
28	685459.26	1303031.97
29	685457.18	1303034.68
30	685458.95	1303045.77
31	685463.44	1303079.83
32	685467.43	1303110.03
33	685468.02	1303131.31
34	685469.51	1303185.03
35	685470.30	1303213.94
36	685465.90	1303214.55
37	685456.64	1303215.82
38	685323.13	1303234.21
39	685324.27	1303249.21
40	685324.41	1303251.04

41	685324.79	1303256.13
42	685323.22	1303256.13
43	685320.91	1303256.19
44	685320.88	1303258.56
45	685323.32	1303258.53
46	685323.48	1303260.05
47	685301.51	1303261.66
48	685299.63	1303269.60
49	685294.85	1303269.71
50	685278.77	1303270.10
51	685278.77	1303274.00
52	685278.92	1303280.82
53	685260.54	1303304.75
54	685265.30	1303356.98
55	685259.03	1303357.71
56	685266.19	1303436.54
57	685266.89	1303444.25
58	685275.77	1303442.93
59	685280.89	1303477.79
60	685282.47	1303477.72
61	685296.16	1303477.07
62	685392.89	1303460.18
63	685391.31	1303455.40
64	685402.07	1303451.08
65	685417.79	1303445.11
66	685418.53	1303444.83
67	685420.58	1303444.05
68	685445.70	1303433.34
69	685451.41	1303433.34
70	685476.34	1303413.06
71	685480.76	1303411.79
72	685480.74	1303411.33
73	685483.71	1303411.15
74	685491.50	1303417.27
75	685509.74	1303403.35
76	685513.35	1303407.17
77	685514.88	1303408.79
78	685517.81	1303411.89
79	685512.18	1303417.51

80	685508.93	1303414.11
81	685497.14	1303422.85
82	685492.62	1303426.16
83	685485.63	1303419.14
84	685480.73	1303415.59
85	685472.09	1303430.09
86	685454.45	1303437.28
87	685454.84	1303438.13
88	685443.92	1303443.05
89	685442.81	1303443.55
90	685442.36	1303443.75
91	685401.56	1303459.71
92	685393.78	1303463.03
93	685386.14	1303464.36
94	685296.39	1303480.06
95	685282.54	1303480.71
96	685278.45	1303480.90
97	685273.92	1303449.11
98	685216.57	1303457.63
99	685218.03	1303492.22
100	685219.00	1303513.20
101	685219.14	1303516.51
102	685219.92	1303534.31
103	685220.27	1303542.39
104	685222.96	1303609.43
105	685193.35	1303609.43
106	685193.35	1303653.18
107	685081.19	1303653.18
108	685081.19	1303575.87
109	685157.23	1303575.87
110	685148.35	1303558.03
111	685141.59	1303544.17
112	685131.57	1303523.65
113	685134.64	1303518.64
114	685139.96	1303509.96
115	685126.61	1303504.38
116	685122.50	1303502.66
117	685111.31	1303497.80
118	685091.17	1303476.58

119	685090.46	1303473.65
120	685080.59	1303461.75
121	685078.32	1303456.80
122	685081.44	1303455.15
123	685084.14	1303453.71
124	685085.07	1303459.45
125	685087.21	1303460.51
126	685091.98	1303466.57
127	685092.19	1303466.75
128	685098.45	1303474.80
129	685102.63	1303480.13
130	685103.51	1303479.46
131	685114.08	1303488.96
132	685116.81	1303491.01
133	685123.36	1303495.57
134	685132.78	1303500.85
135	685136.67	1303502.68
136	685146.53	1303507.35
137	685148.50	1303508.12
138	685149.98	1303509.32
139	685151.61	1303510.64
140	685150.29	1303513.59
141	685149.99	1303514.27
142	685147.50	1303516.89
143	685140.74	1303524.01
144	685150.00	1303543.38
145	685158.90	1303561.99
146	685166.29	1303575.87
147	685193.35	1303575.87
148	685193.35	1303597.31
149	685201.44	1303597.29
150	685216.65	1303597.26
151	685214.05	1303537.33
152	685213.81	1303531.94
153	685213.46	1303523.80
154	685213.31	1303520.53
155	685212.12	1303493.09
156	685210.35	1303452.49
157	685257.04	1303445.60

158	685256.25	1303436.84
159	685248.41	1303350.58
160	685256.57	1303349.79
161	685252.21	1303302.69
162	685262.33	1303289.51
163	685261.57	1303274.74
164	685261.46	1303272.59
165	685250.25	1303272.96
166	685249.72	1303263.28
167	685272.27	1303262.57
168	685287.41	1303262.09
169	685293.24	1303261.82
170	685293.99	1303258.70
171	685295.09	1303254.13
172	685316.54	1303252.46
173	685316.45	1303251.38
174	685316.31	1303249.54
175	685314.52	1303227.29
176	685447.47	1303208.92
177	685448.61	1303209.77
178	685465.67	1303207.42
179	685465.06	1303185.57
180	685463.53	1303131.77
181	685463.32	1303124.44
182	685463.09	1303112.67
183	685458.64	1303080.30
184	685453.36	1303041.87
185	685452.83	1303036.78
186	685452.48	1303033.43
187	685458.35	1303025.76
188	685460.15	1303023.41
189	685473.95	1303021.69
190	685476.00	1303023.31
191	685477.51	1303024.51
192	685477.34	1303023.13
193	685472.45	1302983.25
194	685470.93	1302983.44
195	685459.96	1302973.57
196	685436.46	1302976.94

197	685360.68	1302987.80
198	685360.01	1302982.84
199	685342.47	1302984.73
200	685322.87	1302986.84
201	685321.88	1302986.94
202	685321.46	1302983.97
203	685321.06	1302981.26
204	685323.11	1302979.87
205	685315.38	1302927.30
206	685310.86	1302896.62
207	685301.37	1302828.72
208	685296.29	1302789.29
209	685290.42	1302745.18
210	685281.47	1302676.81
211	685280.61	1302669.93
212	685279.51	1302664.89
213	685268.20	1302579.77
214	685266.87	1302569.06
215	685274.72	1302567.18
216	685277.53	1302568.21
217	685275.37	1302574.10
218	685287.36	1302663.21
219	685289.17	1302668.52
220	685291.37	1302667.51
221	685292.47	1302670.16
222	685289.85	1302671.46
223	685296.47	1302719.51
224	685301.86	1302733.36
225	685312.44	1302811.45
226	685309.19	1302826.87
227	685318.82	1302895.40
228	685320.91	1302904.08
229	685324.27	1302903.53
230	685324.73	1302906.50
231	685321.46	1302907.03
232	685323.00	1302924.83
233	685327.93	1302981.77
234	685341.94	1302980.93
235	685359.59	1302979.87

236	685371.69	1302977.55
237	685423.68	1302967.57
238	685462.31	1302960.15
1	685479.11	1302980.04
1	685672.77	1303003.83
2	685664.52	1303004.89
3	685663.33	1302996.51
4	685658.16	1302960.21
5	685666.42	1302959.13
6	685671.53	1302995.08
1	685672.77	1303003.83
1	685731.32	1303203.91
2	685732.32	1303281.03
3	685732.82	1303319.42
4	685733.22	1303350.33
5	685674.48	1303373.47
6	685673.43	1303377.72
7	685673.87	1303380.27
8	685674.23	1303381.70
9	685673.54	1303420.74
10	685672.55	1303426.77
11	685672.34	1303430.52
12	685672.40	1303433.49
13	685672.57	1303437.03
14	685673.05	1303440.99
15	685673.17	1303441.63
16	685672.92	1303455.63
17	685672.77	1303477.16
18	685684.73	1303489.70
19	685687.83	1303489.41
20	685702.64	1303488.04
21	685708.72	1303487.48
22	685712.80	1303491.23
23	685707.33	1303497.01
24	685703.05	1303493.60
25	685689.21	1303494.59
26	685683.02	1303495.03
27	685667.92	1303479.51
28	685668.34	1303459.84

29	685669.94	1303370.43
30	685675.79	1303368.12
31	685728.68	1303347.28
32	685728.33	1303320.87
33	685727.83	1303282.05
34	685726.88	1303208.39
35	685696.11	1303203.06
36	685678.49	1303200.01
37	685654.18	1303195.79
38	685651.98	1303195.41
39	685653.01	1303199.48
40	685650.20	1303199.27
41	685649.02	1303199.19
42	685645.63	1303183.78
43	685638.16	1303123.53
44	685652.57	1303057.44
45	685648.93	1303051.80
46	685652.33	1303049.98
47	685654.47	1303053.60
48	685658.41	1303052.64
49	685658.15	1303050.62
50	685657.57	1303046.07
51	685658.48	1303045.55
52	685657.21	1303043.26
53	685653.87	1303017.07
54	685643.36	1303018.18
55	685637.54	1303007.65
56	685662.97	1303004.07
57	685663.93	1303011.89
58	685665.31	1303011.69
59	685672.37	1303010.82
60	685682.32	1303009.58
61	685683.52	1303020.02
62	685681.89	1303020.30
63	685681.23	1303019.68
64	685680.74	1303019.14
65	685680.18	1303018.63
66	685679.54	1303018.09
67	685678.70	1303017.85

68	685677.87	1303017.70
69	685676.93	1303017.73
70	685676.12	1303017.97
71	685675.53	1303018.30
72	685675.02	1303018.72
73	685674.50	1303019.26
74	685674.12	1303019.80
75	685673.91	1303020.85
76	685673.81	1303021.72
77	685665.00	1303022.57
78	685664.85	1303022.59
79	685667.43	1303050.82
80	685658.73	1303083.54
81	685656.97	1303086.76
82	685657.04	1303089.91
83	685648.06	1303123.71
84	685655.92	1303190.75
85	685656.03	1303191.69
86	685662.32	1303192.71
1	685731.32	1303203.91

2. Сведения о земельных участках, в границах которых планируется размещение проектируемых линейных объектов.

На территории расположено 30 земельных участков, частично или полностью попадающих в границы проекта планировки территории, которые проектом межевания подлежат преобразованию.

Основными исходными данными явились данные из Единого государственного реестра недвижимости об основных характеристиках и зарегистрированных правах на объект недвижимости (выписки на земельные участки). Границы земельных участков, сведения о которых внесены в Единый государственный реестр недвижимости, учтены при разработке проекта межевания территории.

№ п/п	Кадастровый номер земельного участка	Категория земель	Вид разрешённого использования земельного участка	Площадь земельного участка, кв.м.	Форма собственности /вид права /правообладатель
1.	65.01.0000000.2341	земли населенных пунктов	Земельные участки (территории) общего пользования (Улица Алексея Максимовича Горького)	100527	
2.	65.01.0000000.2696	земли населенных пунктов	В составе лесного фонда Южно-Сахалинское лесничество	38 066 753	Собственность Российской Федерации

№ п/п	Кадастровый номер земельного участка	Категория земель	Вид разрешённого использования земельного участка	Площадь земельного участка, кв.м.	Форма собственности /вид права /правообладатель
3.	65:01:0000000:2351	земли населенных пунктов	Для объектов лесного фонда	26 885	Собственность Сахалинской области Постоянное (бессрочное) пользование Областное автономное учреждение "Спортивно-туристический комплекс "Горный воздух"
4.	65:01:0603002:1091	земли населенных пунктов	Для размещения объектов (территории) рекреационного назначения	21 111	Собственность АО «Корпорация развития Дальнего Востока»
5.	65:01:0603002:1089	земли населенных пунктов	Для размещения объектов, характерных для населенных пунктов (спорт развитие СТК «Горный воздух»)	2 681	Постоянное (бессрочное) пользование Областное автономное учреждение "Спортивно-туристический комплекс "Горный воздух"
6.	65:01:0603002:778	земли населенных пунктов	Для строительства объекта "Отделение паллиативной помощи на 25 коек	15 773	Постоянное (бессрочное) пользование Государственное бюджетное учреждение здравоохранения "Сахалинской областной онкологический диспансер"
7.	65:01:0603002:574	земли населенных пунктов	Спорт	6 450	Постоянное (бессрочное) пользование Областное автономное учреждение "Спортивно-туристический комплекс "Горный воздух"
8.	65:01:0603002:159	земли населенных пунктов	Под существующий комплекс зданий онкологического диспансера с водозаборной скважиной	40 896	Собственность Сахалинской области Постоянное (бессрочное) пользование Государственное бюджетное учреждение здравоохранения "Сахалинской областной онкологический диспансер"
9.	65:01:0603002:37	земли населенных пунктов	Под административное здание с благоустройством прилегающей территории	4 370	частная
10.	65:01:0603002:221	земли населенных пунктов	Для размещения автомобильных дорог и их конструктивных элементов под полосу отвода автомобильной дороги "Подъезд к нижней станции гондольно-кресельной дороги туристической базы "Горный воздух"	8 278	Собственность Сахалинской области - Постоянное (бессрочное) пользование Государственное казенное учреждение "Управление автомобильных дорог Сахалинской области",
11.	65:01:0603002:256	земли населенных пунктов	Под здание спортивной школы по греко-римской борьбе	6 094	Собственность городского округа "Город Южно-Сахалинск" - Постоянное

№ п/п	Кадастровый номер земельного участка	Категория земель	Вид разрешённого использования земельного участка	Площадь земельного участка, кв.м.	Форма собственности /вид права /правообладатель
					(бессрочное) пользование - Муниципальное бюджетное учреждение "Спортивная школа олимпийского резерва по греко-римской борьбе г. Южно-Сахалинска",
12.	65.01.0603002:644	земли населенных пунктов	Под комплекс зданий и сооружений стадиона	41887	
14.	65.01.0603002:770	земли населенных пунктов	Для строительства в установленном порядке объекта "Спортивные плоскостные сооружения"	1 583	Собственность городского округа "Город Южно-Сахалинск"
15.	65.01.0603002:1097	земли населенных пунктов	Спорт (развитие спортивно-туристического комплекса "Горный воздух")	3184	
16.	65.01.0603002:258	земли населенных пунктов	Под 3-х этажное здание спортивной школы по греко-римской борьбе и школы лыжных видов спорта	2 124	Собственность городского округа "Город Южно-Сахалинск"
17.	65.01.0603002:781	земли населенных пунктов	Для размещения объектов культурно-досуговой деятельности	2 278	Собственность городского округа "Город Южно-Сахалинск" - Постоянное (бессрочное) пользование - Государственное бюджетное учреждение культуры Сахалинской области "Музейно-мемориальный комплекс "Победа",
18.	65.01.0603002:807	земли населенных пунктов	Для строительства объекта "Спортивный центр с универсальным игровым залом в г. Южно-Сахалинске"	7 978	собственность Сахалинской области Постоянное (бессрочное) пользование - Государственное бюджетное учреждение Сахалинской области "Волейбольный центр "Сахалин"
19.	65.01.0603002:236	земли населенных пунктов	Под полосу автомобильной дороги (асфальтированный проезд)	5 946	собственность Сахалинской области Постоянное (бессрочное) пользование - Государственное казенное учреждение "Управление автомобильных дорог Сахалинской области",
20.	65.01.0603002:262	земли населенных	Под детскую спортивную юношескую школу	10 405	собственность Сахалинской области

№ п/п	Кадастровый номер земельного участка	Категория земель	Вид разрешённого использования земельного участка	Площадь земельного участка, кв.м.	Форма собственности /вид права /правообладатель
		пунктов			Постоянное (бессрочное) пользование -областное государственное автономное учреждение "Футбольный клуб "Сахалин"
21.	65.01.0603002.897	земли населенных пунктов	Культурное развитие	20812	
22.	65.01.0603002.896	земли населенных пунктов	Автомобильный транспорт	7 414	-
23.	65.01.0000000.2383	земли населенных пунктов	Земельные участки (территории) общего пользования (строительство улицы Горнолыжная)	7 931	-
24.	65.01.0000000.2484	земли населенных пунктов	-	1 358	-
25.	65.01.0601004.278	земли населенных пунктов	Для строительства объекта "Кафе с магазинами"	4351	
26.	65.01.0000000.2483	земли населенных пунктов	Автомобильный транспорт	1 738	-
27.	65.01.0603002.876	земли населенных пунктов	Автомобильный транспорт (подъездная автодорога к ст. "Орбита"	900	Собственность РФ
28.	65.01.0603002.849	земли населенных пунктов	Гостиничное обслуживание	36 350	частая собственность ООО «Вектор»
29.	65.01.0603002.851	земли населенных пунктов	Для размещения объектов санаторного и курортного назначения	24 600	Данные о правообладателе отсутствуют аренда ООО «Хонока Сахалин»
30.	65.01.0000000.2367	земли населенных пунктов	Для эксплуатации гидротехнических и линейных сооружений(насосные станции на водозаборе, магистральные водопроводные сети объекта "Реконструкция коммунальной инфраструктуры СТК "Горный воздух", г.Южно-Сахалинск")	20192	

3. Перечень и сведения о площади образуемых и изменяемых земельных участков, в том числе возможные способы их образования.

Вид разрешенного использования образуемых земельных участков принят в соответствии с приказом Федеральной службы государственной регистрации, кадастра и картографии от 10.11.2020 № П/0412 «Об утверждении классификатора видов разрешенного использования земельных участков».

Таблица 3 – Перечень образуемых частей земельных участков, отводимых во временное пользование:

Условный номер образуемой части земельного участка	Категория земель	Устанавливаемый вид разрешенного использования земельного участка	Площадь земельного участка, кв.м.	Исходный земельный участок	Цель образования земельного участка
:2696/чзу1	Земли населенных пунктов	Предоставление коммунальных услуг (код – 3.1.1)	705	65:01:0000000:2696	Для размещения трубопровода
:2696/чзу3	Земли населенных пунктов	Предоставление коммунальных услуг (код – 3.1.1)	281	65:01:0000000:2696	Для размещения трубопровода
:3053/чзу1	Земли населенных пунктов	Предоставление коммунальных услуг (код – 3.1.1)	3905	65:01:0000000:3053	Для размещения трубопровода
:1128/чзу1	Земли населенных пунктов	Предоставление коммунальных услуг (код – 3.1.1)	73	65:01:0603002:1128	Для размещения трубопровода
:2383/чзу1	Земли населенных пунктов	Предоставление коммунальных услуг (код – 3.1.1)	145	65:01:0000000:2383	Для размещения трубопровода
:896/чзу1	Земли населенных пунктов	Предоставление коммунальных услуг (код – 3.1.1)	778	65:01:0603002:896	Для размещения трубопровода
:2484/чзу1	Земли населенных пунктов	Предоставление коммунальных услуг (код – 3.1.1)	1	65:01:0000000:2484	Для размещения трубопровода
:2484/чзу2	Земли населенных пунктов	Предоставление коммунальных услуг (код – 3.1.1)	49	65:01:0000000:2484	Для размещения трубопровода
:2484/чзу3	Земли населенных пунктов	Предоставление коммунальных услуг (код – 3.1.1)	354	65:01:0000000:2484	Для размещения трубопровода
:2483/чзу1	Земли населенных пунктов	Предоставление коммунальных услуг (код – 3.1.1)	7	65:01:0000000:2483	Для размещения трубопровода
:221/чзу1	Земли населенных пунктов	Предоставление коммунальных услуг (код – 3.1.1)	113	65:01:0603002:221	Для размещения трубопровода
:221/чзу2	Земли населенных пунктов	Предоставление коммунальных услуг (код – 3.1.1)	60	65:01:0603002:221	Для размещения трубопровода

Условный номер образуемой части земельного участка	Категория земель	Устанавливаемый вид разрешенного использования земельного участка	Площадь земельного участка, кв.м.	Исходный земельный участок	Цель образования земельного участка
		3.1.1)			
:268\чзу1	Земли населенных пунктов	Предоставление коммунальных услуг (код – 3.1.1)	252	65:01:0603002:268	Для размещения трубопровода
:644/чзу1	Земли населенных пунктов	Предоставление коммунальных услуг (код – 3.1.1)	450	65:01:0603002:644	Для размещения трубопровода
:1097/чзу1	Земли населенных пунктов	Предоставление коммунальных услуг (код – 3.1.1)	643	65:01:0603002:1097	Для размещения трубопровода
:644/чзу2	Земли населенных пунктов	Предоставление коммунальных услуг (код – 3.1.1)	1653	65:01:0603002:644	Для размещения трубопровода
:262/чзу1	Земли населенных пунктов	Предоставление коммунальных услуг (код – 3.1.1)	439	65:01:0603002:262	Для размещения трубопровода
:236/чзу1	Земли населенных пунктов	Предоставление коммунальных услуг (код – 3.1.1)	287	65:01:0603002:236	Для размещения трубопровода
:897/чзу1	Земли населенных пунктов	Предоставление коммунальных услуг (код – 3.1.1)	1233	65:01:0603002:897	Для размещения трубопровода
:781/чзу1	Земли населенных пунктов	Предоставление коммунальных услуг (код – 3.1.1)	94	65:01:0603002:781	Для размещения трубопровода
:807/чзу2	Земли населенных пунктов	Предоставление коммунальных услуг (код – 3.1.1)	129	65:01:0603002:897	Для размещения трубопровода
:258/чзу1	Земли населенных пунктов	Предоставление коммунальных услуг (код – 3.1.1)	241	65:01:0603002:258	Для размещения трубопровода
:770/чзу1	Земли населенных пунктов	Предоставление коммунальных услуг (код – 3.1.1)	240	65:01:0603002:770	Для размещения трубопровода
:257/чзу1	Земли населенных пунктов	Предоставление коммунальных услуг (код – 3.1.1)	106	65:01:0603002:257	Для размещения трубопровода
:278/чзу1	Земли населенных пунктов	Предоставление коммунальных услуг (код – 3.1.1)	588	65:01:0601004:278	Для размещения трубопровода
:256/чзу1	Земли населенных пунктов	Предоставление коммунальных услуг (код – 3.1.1)	61	65:01:0603002:256	Для размещения трубопровода

Условный номер образуемой части земельного участка	Категория земель	Устанавливаемый вид разрешенного использования земельного участка	Площадь земельного участка, кв.м.	Исходный земельный участок	Цель образования земельного участка
:256/чзу2	Земли населенных пунктов	Предоставление коммунальных услуг (код – 3.1.1)	122	65:01:0603002:256	Для размещения трубопровода
:37/чзу1	Земли населенных пунктов	Предоставление коммунальных услуг (код – 3.1.1)	77	65:01:0603002:37	Для размещения трубопровода
:256/чзу3	Земли населенных пунктов	Предоставление коммунальных услуг (код – 3.1.1)	43	65:01:0603002:256	Для размещения трубопровода
:1205/чзу1	Земли населенных пунктов	Предоставление коммунальных услуг (код – 3.1.1)	72	65:01:0603002:1205	Для размещения трубопровода
:1205/чзу2	Земли населенных пунктов	Предоставление коммунальных услуг (код – 3.1.1)	181	65:01:0603002:1205	Для размещения трубопровода
:2341/чзу1	Земли населенных пунктов	Предоставление коммунальных услуг (код – 3.1.1)	304	65:01:0000000:2341	Для размещения трубопровода
:2341/чзу2	Земли населенных пунктов	Предоставление коммунальных услуг (код – 3.1.1)	322	65:01:0000000:2341	Для размещения трубопровода
:2341/чзу3	Земли населенных пунктов	Предоставление коммунальных услуг (код – 3.1.1)	31	65:01:0000000:2341	Для размещения трубопровода
:574/чзу1	Земли населенных пунктов	Предоставление коммунальных услуг (код – 3.1.1)	131	65:01:0603002:574	Для размещения трубопровода
:574/чзу2	Земли населенных пунктов	Предоставление коммунальных услуг (код – 3.1.1)	32	65:01:0603002:574	Для размещения трубопровода
:778/чзу1	Земли населенных пунктов	Предоставление коммунальных услуг (код – 3.1.1)	588	65:01:0603002:778	Для размещения трубопровода
:1089/чзу1	Земли населенных пунктов	Предоставление коммунальных услуг (код – 3.1.1)	174	65:01:0603002:1089	Для размещения трубопровода
:1091/чзу3	Земли населенных пунктов	Предоставление коммунальных услуг (код – 3.1.1)	399	65:01:0603002:1091	Для размещения трубопровода
:2367/чзу1	Земли населенных пунктов	Предоставление коммунальных услуг (код – 3.1.1)	78	65:01:0000000:2367	Для размещения трубопровода
:2351/чзу1	Земли населенных	Предоставление	601	65:01:0000000:2351	Для размещения

Условный номер образуемой части земельного участка	Категория земель	Устанавливаемый вид разрешенного использования земельного участка	Площадь земельного участка, кв.м.	Исходный земельный участок	Цель образования земельного участка
	пунктов	коммунальных услуг (код – 3.1.1)			трубопровода
:2351/чзу1	Земли населенных пунктов	Предоставление коммунальных услуг (код – 3.1.1)	62	65:01:0000000:2351	Для размещения трубопровода

Таблица 4 - Перечень образуемых земельных участков, отводимых в постоянное пользование для объектов капитального строительства, входящих в состав линейного объекта.

Условный номер земельного участка	Категория земель	Устанавливаемый вид разрешенного использования земельного участка	Площадь земельного участка, кв.м.	Способ образования земельного участка	Цель образования земельного участка
:ЗУ1	Земли населенных пунктов	Предоставление коммунальных услуг (код – 3.1.1)	1583	Образование земельного участка из земель, находящихся в муниципальной собственности	Для размещения трубопровода
:ЗУ2	Земли населенных пунктов	Предоставление коммунальных услуг (код – 3.1.1)	521	Образование земельного участка из земель, находящихся в муниципальной собственности	Для размещения трубопровода
:ЗУ3	Земли населенных пунктов	Предоставление коммунальных услуг (код – 3.1.1)	37	Образование земельного участка из земель, находящихся в муниципальной собственности	Для размещения трубопровода
:ЗУ4	Земли населенных пунктов	Предоставление коммунальных услуг (код – 3.1.1)	3	Образование земельного участка из земель, находящихся в муниципальной собственности	Для размещения трубопровода
:ЗУ5	Земли населенных пунктов	Предоставление коммунальных услуг (код – 3.1.1)	561	Образование земельного участка из земель, находящихся в муниципальной собственности	Для размещения трубопровода
:ЗУ6	Земли населенных пунктов	Предоставление коммунальных услуг (код – 3.1.1)	746	Образование земельного участка из земель, находящихся в муниципальной собственности	Для размещения трубопровода
:ЗУ7	Земли населенных пунктов	Предоставление коммунальных услуг (код – 3.1.1)	8	Образование земельного участка из земель, находящихся в муниципальной собственности	Для размещения трубопровода
:ЗУ8	Земли населенных пунктов	Предоставление коммунальных услуг (код – 3.1.1)	15	Образование земельного участка из земель, находящихся в муниципальной собственности	Для размещения трубопровода
:ЗУ9	Земли населенных пунктов	Предоставление коммунальных услуг (код – 3.1.1)	72	Образование земельного участка из земель, находящихся в муниципальной собственности	Для размещения трубопровода
:ЗУ10	Земли населенных пунктов	Предоставление коммунальных услуг (код – 3.1.1)	8	Образование земельного участка из земель, находящихся в муниципальной собственности	Для размещения трубопровода
:ЗУ11	Земли населенных пунктов	Предоставление коммунальных услуг (код – 3.1.1)	241	Образование земельного участка из земель, находящихся в муниципальной собственности	Для размещения трубопровода
:ЗУ12	Земли населенных пунктов	Предоставление коммунальных услуг (код – 3.1.1)	205	Образование земельного участка из земель, находящихся в муниципальной собственности	Для размещения трубопровода
:ЗУ13	Земли населенных	Предоставление коммунальных услуг (код	22	Образование земельного участка из земель, находящихся в муниципальной	Для размещения трубопровода

Условный номер земельного участка	Категория земель	Устанавливаемый вид разрешенного использования земельного участка	Площадь земельного участка, кв.м.	Способ образования земельного участка	Цель образования земельного участка
	х пунктов	– 3.1.1)		собственности	
:ЗУ14	Земли населенных пунктов	Предоставление коммунальных услуг (код – 3.1.1)	8671	Образование земельного участка путем раздела земельного участка с кадастровым номером 65:01:0000000:2696 с сохранением исходного в измененных границах	Для размещения резервуаров чистой воды (РЧВ)

Таблица 5 – Перечень координат характерных точек границ образуемых земельных участков, отводимых в постоянное пользование для объектов капитального строительства, входящих в состав линейного объекта.

Границы образуемого земельного участка "ЗУ1"		
№ точки	КООРДИНАТЫ	
	X	Y
1	685655.92	1303190.75
2	685648.06	1303123.71
3	685657.04	1303089.91
4	685656.97	1303086.76
5	685658.73	1303083.54
6	685667.43	1303050.82
7	685664.85	1303022.59
8	685665.00	1303022.57
9	685664.26	1303015.10
10	685663.93	1303011.89
11	685662.97	1303004.07
12	685637.54	1303007.65
13	685643.36	1303018.18
14	685653.87	1303017.07
15	685657.21	1303043.26
16	685658.48	1303045.55
17	685657.57	1303046.07
18	685658.15	1303050.62
19	685658.41	1303052.64
20	685654.48	1303053.60
21	685656.36	1303056.80
22	685642.01	1303123.53
23	685649.15	1303184.25
24	685650.37	1303189.05
1	685655.92	1303190.75
Границы образуемого земельного участка "ЗУ2"		
№ точки	КООРДИНАТЫ	
	X	Y
1	685648.93	1303051.80
2	685652.33	1303049.98
3	685656.36	1303056.80
4	685642.01	1303123.53
5	685649.15	1303184.25
6	685650.37	1303189.05
7	685647.94	1303188.31
8	685648.38	1303195.27
9	685650.20	1303199.27
10	685649.02	1303199.19
11	685645.63	1303183.78
12	685638.16	1303123.53
13	685652.57	1303057.44

1	685648.93	1303051.80
Границы образуемого земельного участка "ЗУЗ"		
№ точки	КОординАТЫ	
	X	Y
1	685616.34	1303015.63
2	685619.11	1303019.74
3	685619.76	1303020.68
4	685619.92	1303020.66
5	685615.75	1303013.91
6	685624.32	1303009.63
7	685608.68	1303011.72
8	685608.24	1303014.38
9	685615.24	1303013.99
1	685616.34	1303015.63
Границы образуемого земельного участка "ЗУ4"		
№ точки	КОординАТЫ	
	X	Y
1	685607.19	1303016.95
2	685607.42	1303016.92
3	685605.70	1303022.31
4	685604.96	1303022.40
1	685607.19	1303016.95
Границы образуемого земельного участка "ЗУ5"		
№ точки	КОординАТЫ	
	X	Y
1	685577.17	1303017.30
2	685576.52	1303012.83
3	685485.60	1303024.15
4	685485.33	1303022.02
5	685477.34	1303023.13
6	685477.51	1303024.51
7	685476.00	1303023.31
8	685458.35	1303025.76
9	685452.48	1303033.43
10	685452.83	1303036.78
11	685456.49	1303032.32
12	685459.26	1303031.97
13	685462.57	1303027.65
14	685472.64	1303026.39
15	685476.90	1303029.77
16	685484.56	1303028.81
17	685572.70	1303017.84
1	685577.17	1303017.30
Границы образуемого земельного участка "ЗУ6"		
№ точки	КОординАТЫ	
	X	Y

1	685341.94	1302980.93
2	685359.59	1302979.87
3	685371.69	1302977.55
4	685423.68	1302967.57
5	685425.09	1302968.62
6	685429.68	1302971.95
7	685436.46	1302976.94
8	685360.68	1302987.80
9	685360.01	1302982.84
10	685342.47	1302984.73
1	685341.94	1302980.93
Границы образуемого земельного участка ":ЗУ7"		
№ точки	КООРДИНАТЫ	
	X	Y
1	685418.53	1303444.83
2	685417.79	1303445.11
3	685442.81	1303443.55
4	685443.92	1303443.05
1	685418.53	1303444.83
Границы образуемого земельного участка ":ЗУ8"		
№ точки	КООРДИНАТЫ	
	X	Y
1	685324.27	1303249.20
2	685324.41	1303251.04
3	685316.45	1303251.38
4	685316.31	1303249.54
1	685324.27	1303249.21
Границы образуемого земельного участка ":ЗУ9"		
№ точки	КООРДИНАТЫ	
	X	Y
1	685218.47	1303513.87
2	685219.14	1303516.51
3	685219.92	1303534.31
4	685213.46	1303523.80
5	685213.31	1303520.53
1	685218.47	1303513.87
Границы образуемого земельного участка ":ЗУ10"		
№ точки	КООРДИНАТЫ	
	X	Y
1	685213.81	1303531.94
2	685214.05	1303537.33
3	685216.96	1303537.06
1	685213.81	1303531.94
Границы образуемого земельного участка ":ЗУ11"		
№ точки	КООРДИНАТЫ	
	X	Y

1	685131.57	1303523.65
2	685134.64	1303518.64
3	685147.50	1303516.89
4	685140.74	1303524.01
5	685150.00	1303543.38
6	685141.59	1303544.17
1	685131.57	1303523.65

Границы образуемого земельного участка ":ЗУ12"

№ точки	КОординАТЫ	
	X	Y
1	685090.70	1303473.61
2	685088.19	1303468.57
3	685092.63	1303472.28
4	685102.34	1303480.37
5	685102.63	1303480.13
6	685102.63	1303480.13
7	685103.51	1303479.46
8	685114.08	1303488.96
9	685116.81	1303491.01
10	685123.36	1303495.57
11	685132.78	1303500.85
12	685136.67	1303502.68
13	685146.53	1303507.35
14	685148.50	1303508.12
15	685149.98	1303509.32
16	685142.46	1303506.67
17	685124.13	1303499.07
18	685120.03	1303497.37
19	685112.79	1303494.38
1	685090.70	1303473.61

Границы образуемого земельного участка ":ЗУ13"

№ точки	КОординАТЫ	
	X	Y
1	685081.44	1303455.15
2	685084.14	1303453.71
3	685085.07	1303459.45
4	685087.21	1303460.51
5	685091.98	1303466.57
6	685083.72	1303459.75
1	685081.44	1303455.15

Границы образуемого земельного участка ":ЗУ14"

№ точки	КОординАТЫ	
	X	Y
1	685193.35	1303597.31
2	685193.35	1303609.43

3	685193.35	1303653.18
4	685081.19	1303653.18
5	685081.19	1303575.87
6	685157.23	1303575.87
7	685166.29	1303575.87
8	685193.35	1303575.87
1	685193.35	1303597.31

Таблица 6 – Перечень координат характерных точек образуемых частей земельных участков, отводимых во временное пользование:

Границы образуемого земельного участка ":2696/чзу1"		
№ точки	КООРДИНАТЫ	
	X	Y
1	685214.05	1303537.33
2	685216.96	1303537.06
3	685220.27	1303542.39
4	685222.96	1303609.43
5	685193.35	1303609.43
6	685193.35	1303597.31
7	685201.44	1303597.29
8	685216.65	1303597.26
1	685214.05	1303537.33
Границы образуемого земельного участка ":2696/чзу3"		
№ точки	КООРДИНАТЫ	
	X	Y
1	685144.90	1303543.86
2	685150.00	1303543.38
3	685158.90	1303561.99
4	685166.29	1303575.87
5	685157.23	1303575.87
6	685148.35	1303558.03
7	685141.59	1303544.17
1	685144.90	1303543.86
Границы образуемого земельного участка ":3053/чзу1"		
№ точки	КООРДИНАТЫ	
	X	Y
1	685341.94	1302980.93
2	685327.93	1302981.77
3	685323.00	1302924.83
4	685321.46	1302907.03
5	685324.73	1302906.50
6	685324.27	1302903.53
7	685320.91	1302904.08

8	685318.82	1302895.40
9	685309.19	1302826.87
10	685312.44	1302811.45
11	685301.86	1302733.36
12	685296.47	1302719.51
13	685289.85	1302671.46
14	685292.47	1302670.16
15	685291.37	1302667.51
16	685289.17	1302668.52
17	685287.36	1302663.21
18	685275.37	1302574.10
19	685277.53	1302568.21
20	685274.72	1302567.18
21	685266.87	1302569.06
22	685268.20	1302579.77
23	685279.51	1302664.89
24	685280.61	1302669.93
25	685281.47	1302676.81
26	685290.42	1302745.18
27	685296.29	1302789.29
28	685301.37	1302828.72
29	685310.86	1302896.62
30	685315.38	1302927.30
31	685323.11	1302979.87
32	685321.06	1302981.26
33	685321.46	1302983.97
34	685321.88	1302986.94
35	685322.87	1302986.84
36	685342.47	1302984.73
1	685341.94	1302980.93

Границы образуемого земельного участка ":1128/чзу1"

№ точки	КООРДИНАТЫ	
	X	Y
1	685139.96	1303509.96
2	685134.64	1303518.64
3	685147.50	1303516.89
4	685149.99	1303514.27
5	685150.29	1303513.59
6	685141.04	1303510.42
1	685139.96	1303509.96

Границы образуемого земельного участка ":2383/чзу1"

№ точки	КООРДИНАТЫ	
	X	Y
1	685218.03	1303492.22
2	685219.00	1303513.20
3	685218.47	1303513.87

4	685213.31	1303520.53
5	685212.12	1303493.09
1	685218.03	1303492.22
Границы образуемого земельного участка ":896/чзу1"		
№ точки	КООРДИНАТЫ	
	X	Y
1	685266.89	1303444.25
2	685266.19	1303436.54
3	685256.25	1303436.84
4	685257.04	1303445.60
5	685210.35	1303452.49
6	685212.12	1303493.09
7	685218.03	1303492.22
8	685216.57	1303457.63
9	685273.92	1303449.11
10	685278.45	1303480.90
11	685282.54	1303480.71
12	685282.47	1303477.72
13	685280.89	1303477.79
14	685275.77	1303442.93
1	685266.89	1303444.25
Границы образуемого земельного участка ":2484/чзу1"		
№ точки	КООРДИНАТЫ	
	X	Y
1	685219.14	1303516.51
2	685218.47	1303513.87
3	685219.00	1303513.20
1	685219.14	1303516.51
Границы образуемого земельного участка ":2484/чзу2"		
№ точки	КООРДИНАТЫ	
	X	Y
1	685213.46	1303523.80
2	685213.81	1303531.94
3	685216.96	1303537.06
4	685220.27	1303542.39
5	685219.92	1303534.31
1	685213.46	1303523.80
Границы образуемого земельного участка ":2484/чзу3"		
№ точки	КООРДИНАТЫ	
	X	Y
1	685120.03	1303497.37
2	685112.79	1303494.38
3	685090.70	1303473.61
4	685088.19	1303468.57
5	685102.34	1303480.37

6	685102.63	1303480.13
7	685098.45	1303474.80
8	685092.19	1303466.75
9	685083.72	1303459.75
10	685081.44	1303455.15
11	685078.32	1303456.80
12	685080.59	1303461.75
13	685090.46	1303473.65
14	685091.17	1303476.58
15	685111.31	1303497.80
16	685122.50	1303502.66
17	685126.61	1303504.38
18	685141.04	1303510.42
19	685150.29	1303513.59
20	685151.61	1303510.64
21	685149.98	1303509.32
22	685149.31	1303509.08
23	685142.46	1303506.67
24	685124.13	1303499.07
1	685120.03	1303497.37
Границы образуемого земельного участка ":2483/чзу1"		
№ точки	КОординАТЫ	
	Х	У
1	685393.78	1303463.03
2	685401.56	1303459.71
3	685387.76	1303463.95
4	685386.14	1303464.36
1	685393.78	1303463.03
Границы образуемого земельного участка ":221/чзу1"		
№ точки	КОординАТЫ	
	Х	У
1	685607.19	1303016.95
2	685604.96	1303022.40
3	685582.85	1303025.07
4	685583.21	1303020.38
1	685607.19	1303016.95
Границы образуемого земельного участка ":221/чзу2"		
№ точки	КОординАТЫ	
	Х	У
1	685514.88	1303408.79
2	685517.81	1303411.89
3	685512.18	1303417.51
4	685509.32	1303414.52
5	685508.93	1303414.11
6	685497.14	1303422.85

7	685504.32	1303416.58
8	685510.41	1303410.49
9	685513.35	1303407.17
1	685514.88	1303408.79
Границы образуемого земельного участка ":268/чзу1"		
№ точки	КООРДИНАТЫ	
	X	Y
1	685483.71	1303411.15
2	685480.74	1303411.33
3	685480.76	1303411.79
4	685480.84	1303414.33
5	685480.88	1303415.53
6	685480.81	1303415.64
7	685485.63	1303419.14
8	685492.62	1303426.16
9	685497.14	1303422.85
10	685504.32	1303416.58
11	685510.41	1303410.49
12	685513.35	1303407.17
13	685509.74	1303403.35
14	685491.50	1303417.27
1	685483.71	1303411.15
Границы образуемого земельного участка ":644/чзу1"		
№ точки	КООРДИНАТЫ	
	X	Y
1	685431.00	1303443.96
2	685418.53	1303444.83
3	685420.58	1303444.05
4	685445.70	1303433.34
5	685451.41	1303433.34
6	685476.34	1303413.06
7	685480.76	1303411.79
8	685480.84	1303414.33
9	685480.88	1303415.53
10	685480.81	1303415.64
11	685480.73	1303415.59
12	685472.09	1303430.09
13	685454.45	1303437.28
14	685454.84	1303438.13
15	685443.92	1303443.05
16	685440.03	1303443.32
1	685431.00	1303443.96
Границы образуемого земельного участка ":1097/чзу1"		
№ точки	КООРДИНАТЫ	
	X	Y

1	685282.47	1303477.72
2	685282.54	1303480.71
3	685296.39	1303480.06
4	685386.14	1303464.36
5	685387.76	1303463.95
6	685401.56	1303459.71
7	685442.36	1303443.75
8	685442.81	1303443.55
9	685417.79	1303445.11
10	685402.07	1303451.08
11	685391.31	1303455.40
12	685392.89	1303460.18
13	685296.16	1303477.07
1	685282.47	1303477.72

Границы образуемого земельного участка ":644/чзу2"

№ точки	КОординАТЫ	
	X	Y
1	685268.31	1303274.45
2	685272.56	1303274.27
3	685278.77	1303274.00
4	685278.92	1303280.82
5	685260.54	1303304.75
6	685265.30	1303356.98
7	685259.03	1303357.71
8	685266.19	1303436.54
9	685256.25	1303436.84
10	685248.41	1303350.58
11	685256.57	1303349.79
12	685252.21	1303302.69
13	685262.33	1303289.51
14	685261.57	1303274.74
15	685264.63	1303274.61
1	685268.31	1303274.45

Границы образуемого земельного участка ":262/чзу1"

№ точки	КОординАТЫ	
	X	Y
1	685293.24	1303261.82
2	685293.99	1303258.70
3	685294.85	1303269.71
4	685278.77	1303270.10
5	685278.77	1303274.00
6	685272.56	1303274.27
7	685261.57	1303274.74
8	685261.46	1303272.59
9	685250.25	1303272.96
10	685249.72	1303263.28

11	685272.27	1303262.57
12	685287.41	1303262.09
1	685293.24	1303261.82
Границы образуемого земельного участка ":236/чзу1"		
№ точки	КООРДИНАТЫ	
	X	Y
1	685320.88	1303258.56
2	685320.91	1303256.19
3	685323.22	1303256.13
4	685324.79	1303256.13
5	685324.41	1303251.04
6	685316.45	1303251.38
7	685316.54	1303252.46
8	685295.09	1303254.13
9	685293.99	1303258.70
10	685294.85	1303269.71
11	685299.63	1303269.60
12	685301.51	1303261.66
13	685323.48	1303260.05
14	685323.32	1303258.53
1	685320.88	1303258.56
Границы образуемого земельного участка ":897/чзу1"		
№ точки	КООРДИНАТЫ	
	X	Y
1	685316.31	1303249.54
2	685324.27	1303249.21
3	685323.13	1303234.21
4	685456.64	1303215.82
5	685448.61	1303209.77
6	685447.47	1303208.92
7	685314.52	1303227.29
1	685316.31	1303249.54
Границы образуемого земельного участка ":781/чзу1"		
№ точки	КООРДИНАТЫ	
	X	Y
1	685465.79	1303211.94
2	685465.90	1303214.55
3	685456.64	1303215.82
4	685448.61	1303209.77
5	685465.60	1303207.43
1	685465.79	1303211.94
Границы образуемого земельного участка ":807/чзу2"		
№ точки	КООРДИНАТЫ	
	X	Y
1	685470.30	1303213.94

2	685469.51	1303185.03
3	685465.06	1303185.57
4	685465.67	1303207.42
5	685465.60	1303207.43
6	685465.79	1303211.94
7	685465.90	1303214.55
1	685470.30	1303213.94

Границы образуемого земельного участка ":258/чзу1"

№ точки	КОординАТЫ	
	X	Y
1	685468.02	1303131.31
2	685469.51	1303185.03
3	685465.06	1303185.57
4	685463.53	1303131.77
1	685468.02	1303131.31

Границы образуемого земельного участка ":770/чзу1"

№ точки	КОординАТЫ	
	X	Y
1	685458.64	1303080.30
2	685459.05	1303080.26
3	685463.44	1303079.83
4	685467.43	1303110.03
5	685468.02	1303131.31
6	685463.53	1303131.77
7	685463.32	1303124.44
8	685463.09	1303112.67
1	685458.64	1303080.30

Границы образуемого земельного участка ":257/чзу1"

№ точки	КОординАТЫ	
	X	Y
1	685453.36	1303041.87
2	685452.83	1303036.78
3	685456.49	1303032.32
4	685456.95	1303040.88
5	685459.05	1303080.26
6	685458.64	1303080.30
1	685453.36	1303041.87

Границы образуемого земельного участка ":278/чзу1"

№ точки	КОординАТЫ	
	X	Y
1	685423.68	1302967.57
2	685425.09	1302968.62
3	685429.68	1302971.95

4	685436.46	1302976.94
5	685459.96	1302973.57
6	685470.93	1302983.44
7	685472.45	1302983.25
8	685480.36	1302982.19
9	685479.11	1302980.04
10	685462.31	1302960.15
1	685423.68	1302967.57
Границы образуемого земельного участка ":256/чзу1"		
№ точки	КООРДИНАТЫ	
	X	Y
1	685583.21	1303020.38
2	685582.85	1303025.07
3	685573.95	1303026.33
4	685572.70	1303017.84
5	685577.17	1303017.30
6	685577.72	1303021.16
1	685583.21	1303020.38
Границы образуемого земельного участка ":256/чзу2"		
№ точки	КООРДИНАТЫ	
	X	Y
1	685456.49	1303032.32
2	685459.26	1303031.97
3	685457.18	1303034.68
4	685458.95	1303045.77
5	685463.44	1303079.83
6	685459.05	1303080.26
7	685456.95	1303040.88
1	685456.49	1303032.32
Границы образуемого земельного участка ":37/чзу1"		
№ точки	КООРДИНАТЫ	
	X	Y
1	685607.42	1303016.92
2	685607.80	1303016.86
3	685608.24	1303014.38
4	685615.24	1303013.99
5	685616.34	1303015.63
6	685619.11	1303019.74
7	685619.76	1303020.68
8	685605.70	1303022.31
1	685607.42	1303016.92
Границы образуемого земельного участка ":256/чзу3"		
№ точки	КООРДИНАТЫ	
	X	Y
1	685484.56	1303028.81

2	685481.50	1303029.19
3	685483.70	1303036.50
4	685489.45	1303034.76
5	685487.54	1303028.44
1	685484.56	1303028.81

Границы образуемого земельного участка ":1205/чзу1"

№ точки	КОординАТЫ	
	X	Y
1	685672.77	1303003.83
2	685664.52	1303004.89
3	685663.33	1302996.51
4	685671.53	1302995.08
1	685672.77	1303003.83

Границы образуемого земельного участка ":1205/чзу2"

№ точки	КОординАТЫ	
	X	Y
1	685672.37	1303010.82
2	685682.32	1303009.58
3	685683.52	1303020.02
4	685681.89	1303020.30
5	685681.23	1303019.68
6	685680.74	1303019.14
7	685680.18	1303018.63
8	685679.54	1303018.09
9	685678.70	1303017.85
10	685677.87	1303017.70
11	685676.93	1303017.73
12	685676.12	1303017.97
13	685675.53	1303018.30
14	685675.02	1303018.72
15	685674.50	1303019.26
16	685674.12	1303019.80
17	685673.91	1303020.85
18	685673.81	1303021.72
19	685665.00	1303022.57
20	685664.26	1303015.10
21	685663.93	1303011.89
22	685665.31	1303011.69
1	685672.37	1303010.82

Границы образуемого земельного участка ":2341/чзу1"

№ точки	КОординАТЫ	
	X	Y
1	685658.16	1302960.21
2	685666.42	1302959.13
3	685671.53	1302995.08

4	685663.33	1302996.51
1	685658.16	1302960.21
Границы образуемого земельного участка ":2341/чзу2"		
№ точки	КОординАТЫ	
	X	Y
1	685480.36	1302982.19
2	685472.45	1302983.25
3	685477.34	1303023.13
4	685485.33	1303022.02
1	685480.36	1302982.19
Границы образуемого земельного участка ":2341/чзу3"		
№ точки	КОординАТЫ	
	X	Y
1	685458.35	1303025.76
2	685460.15	1303023.41
3	685473.95	1303021.69
4	685476.00	1303023.31
1	685458.36	1303025.75
Границы образуемого земельного участка ":574/чзу1"		
№ точки	КОординАТЫ	
	X	Y
1	685678.49	1303200.01
2	685696.10	1303203.06
3	685662.32	1303192.71
4	685656.03	1303191.69
5	685655.92	1303190.75
6	685650.37	1303189.05
7	685651.98	1303195.41
8	685654.18	1303195.79
1	685678.49	1303200.01
Границы образуемого земельного участка ":574/чзу2"		
№ точки	КОординАТЫ	
	X	Y
1	685650.37	1303189.05
2	685647.94	1303188.31
3	685648.38	1303195.27
4	685650.20	1303199.27
5	685653.01	1303199.48
1	685650.37	1303189.05
Границы образуемого земельного участка ":778/чзу1"		
№ точки	КОординАТЫ	
	X	Y
1	685732.32	1303281.03
2	685731.32	1303203.91

3	685662.32	1303192.71
4	685696.11	1303203.06
5	685726.88	1303208.39
6	685727.83	1303282.05
1	685732.32	1303281.03

Границы образуемого земельного участка ":1089/чзу1"

№ точки	КОординАТЫ	
	X	Y
1	685732.32	1303281.03
2	685732.82	1303319.42
3	685728.33	1303320.87
4	685727.83	1303282.05
1	685732.32	1303281.03

Границы образуемого земельного участка ":1091/чзу3"

№ точки	КОординАТЫ	
	X	Y
1	685674.48	1303373.47
2	685733.22	1303350.33
3	685732.82	1303319.42
4	685728.33	1303320.87
5	685728.68	1303347.28
6	685675.79	1303368.12
1	685674.48	1303373.47

Границы образуемого земельного участка ":2367/чзу1"

№ точки	КОординАТЫ	
	X	Y
1	685687.83	1303489.41
2	685688.11	1303491.03
3	685689.21	1303494.59
4	685703.05	1303493.60
5	685702.64	1303488.04
1	685687.83	1303489.41

Границы образуемого земельного участка ":2351/чзу1"

№ точки	КОординАТЫ	
	X	Y
1	685669.94	1303370.43
2	685675.79	1303368.12
3	685674.48	1303373.47
4	685673.43	1303377.72
5	685673.87	1303380.27
6	685674.23	1303381.70
7	685673.54	1303420.74
8	685672.55	1303426.77

9	685672.34	1303430.52
10	685672.40	1303433.49
11	685672.57	1303437.03
12	685673.05	1303440.99
13	685673.17	1303441.63
14	685672.92	1303455.63
15	685672.77	1303477.16
16	685684.73	1303489.70
17	685687.83	1303489.41
18	685688.11	1303491.03
19	685689.21	1303494.59
20	685683.02	1303495.03
21	685667.92	1303479.51
22	685668.34	1303459.84
1	685669.94	1303370.43
Границы образуемого земельного участка ":2351/чзу2"		
№ точки	КООРДИНАТЫ	
	X	Y
1	685708.72	1303487.48
2	685712.80	1303491.23
3	685707.33	1303497.01
4	685703.05	1303493.60
5	685702.64	1303488.04
1	685708.72	1303487.48

Чертеж межевания территории

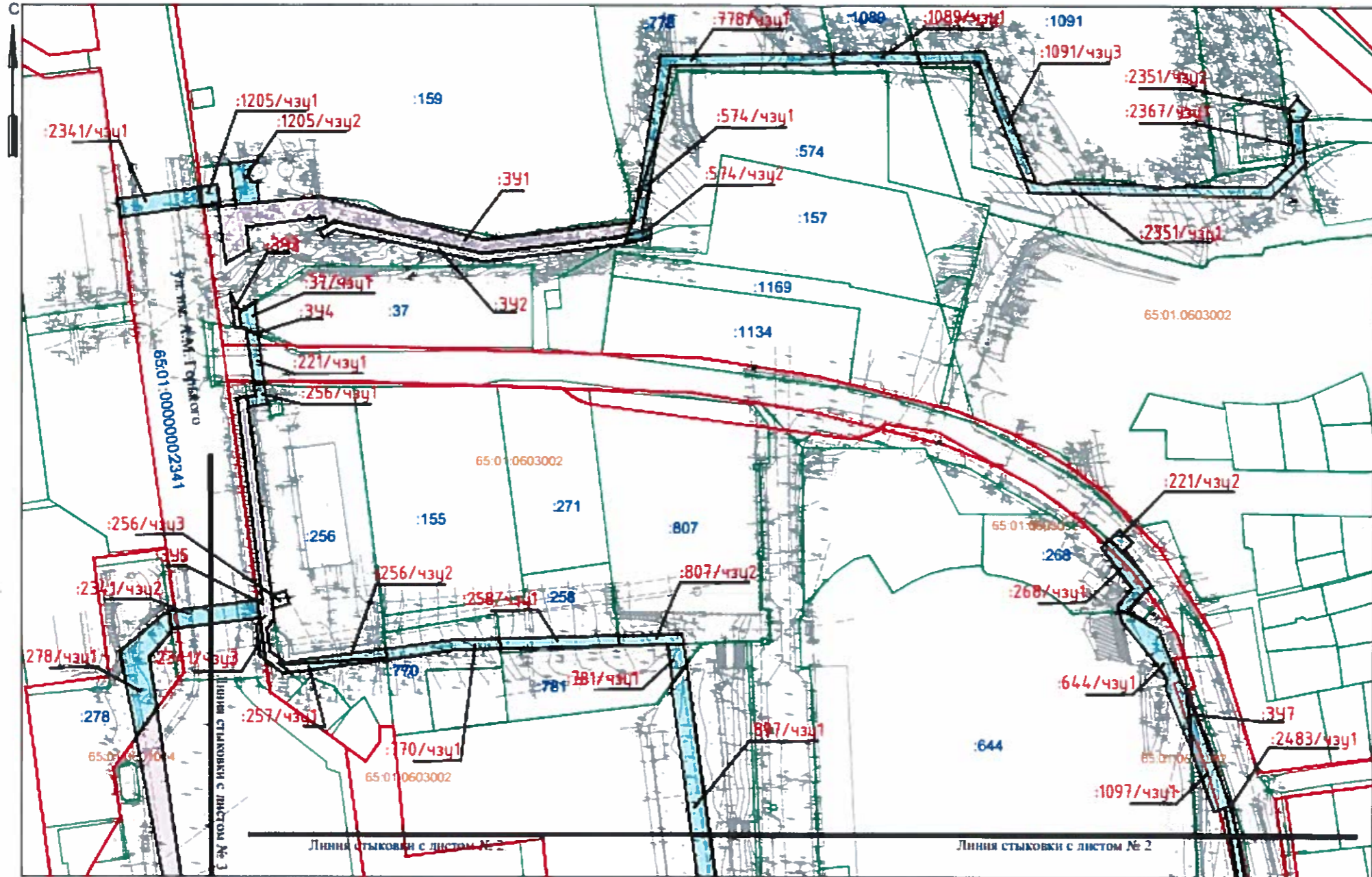


СХЕМА РАСПОЛОЖЕНИЯ ЛИСТОВ



Примечание:
 - проектируемая территория находится в границах г. Южно-Сахалинска, Городского округа "Город Южно-Сахалинск";
 - проектируемая территория относится к землям населенных пунктов;
 - проектируемая территория находится в границах территории опережающего социально-экономического развития "Горный воздух";

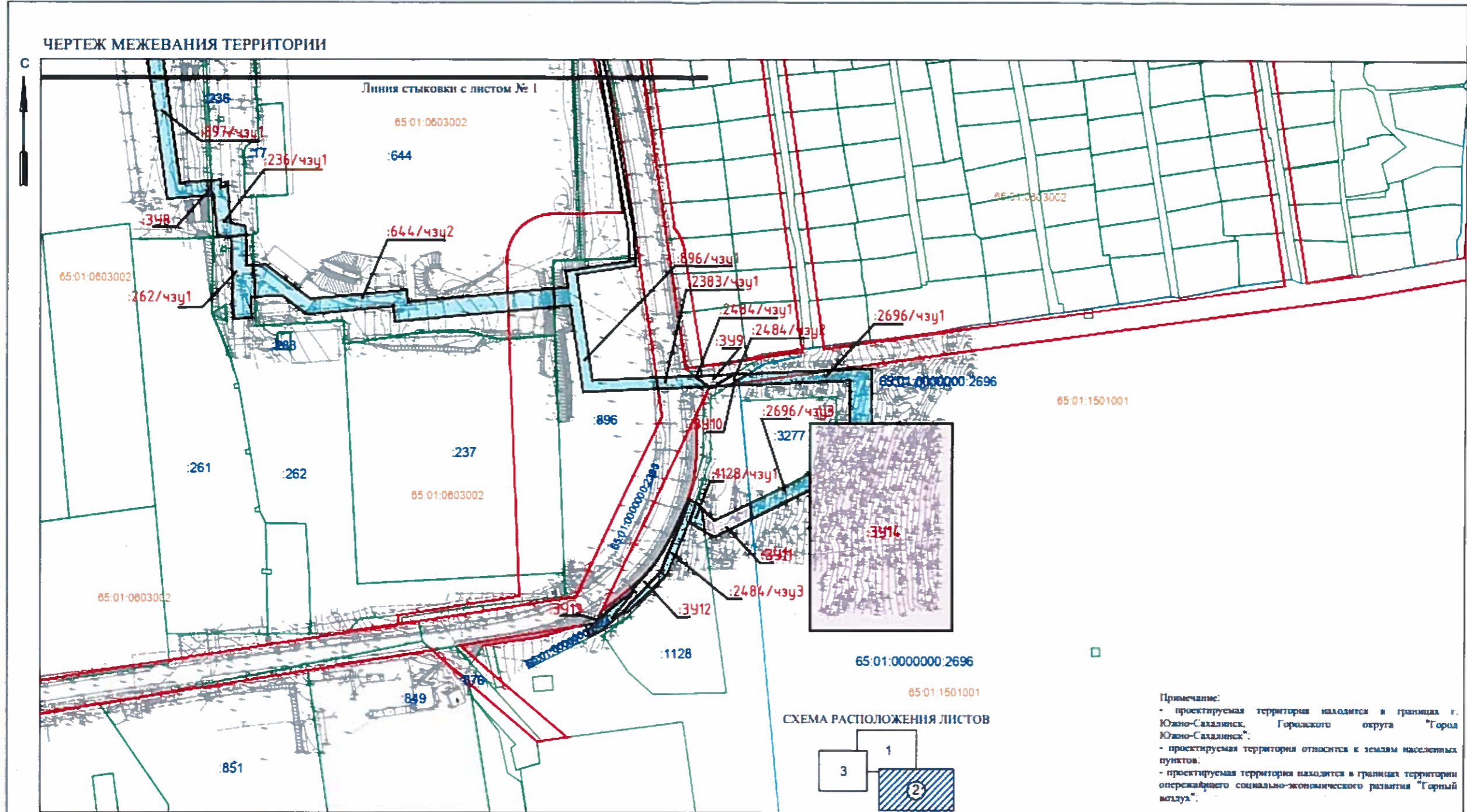
М 1:2000

Условные графические обозначения

- :3У1 Границы образуемых земельных участков
- :152/чзц1 Границы образуемых частей земельных участков
- :1222 Границы существующих земельных участков, учтенных в едином государственном реестре недвижимости
- :1222 Красные линии
- :1222 Номер земельного участка, сведения о котором внесены в единый государственный реестр недвижимости
- 65 01 1501001 Номер кадастрового квартала

						3336-25-ДПТ- 3			
						Внесение изменений в проект межевания территории, предусматривающий размещение линейного объекта "Сеть водоснабжения от скважины, расположенной на территории овиологической больницы до РЧН, ВНС в г. Южно-Сахалинске", утвержденный постановлением администрации города Южно-Сахалинска от 17.05.2022 № 1040-ад"			
Изм.	Кол.	Лист	№ док.	Подпись	Дата	Проект межевания территории Основная часть	Стадия	Лист	Листов
Разработ.	Ким Е.С.						ПМТ	1	3
Пров.	Рада С.Ю.					Чертеж межевания территории	ИП Рада С.Ю. г. Южно-Сахалинск		
Н. контр.	Рада С.Ю.								

Чертеж межевания территории



Примечание:
 - проектируемая территория находится в границах г. Южно-Сахалинска, Горьковского округа "Город Южно-Сахалинск";
 - проектируемая территория относится к землям населенных пунктов;
 - проектируемая территория находится в границах территории опережающего социально-экономического развития "Горный воздух".

Условные графические обозначения

- :3У1 Границы образуемых земельных участков
- :152/чзц1 Границы образуемых частей земельных участков
- :1222 Границы существующих земельных участков, учтенных в едином государственном реестре недвижимости
- :1222 Красные линии
- :1222 Номер земельного участка, сведения о котором внесены в единый государственный реестр недвижимости
- 65 01:1501001 Номер кадастрового квартала

М 1:2000

					3336-25-ДПТ- 3				
					Внесение изменений в проект межевания территории, предусматривающий размещение линейного объекта "Сеть водоснабжения от водозабора, расположенного на территории биологической больницы до РЧН, ВК в г. Южно-Сахалинске", утвержденный постановлением администрации города Южно-Сахалинска от 17.05.2022 № 1040-ш"				
Изм.	Кол.	Лист	№ док.	Подпись	Дата	Проект межевания территории Основная часть	Стадия	Лист	Листов
Разработ.	Ким Е.С.						ПМТ	2	3
Пров.	Рада С.Ю.					Чертеж межевания территории	ИП Рада С.Ю. г. Южно-Сахалинск		
Н. контр.	Рада С.Ю.								

Чертеж межевания территории

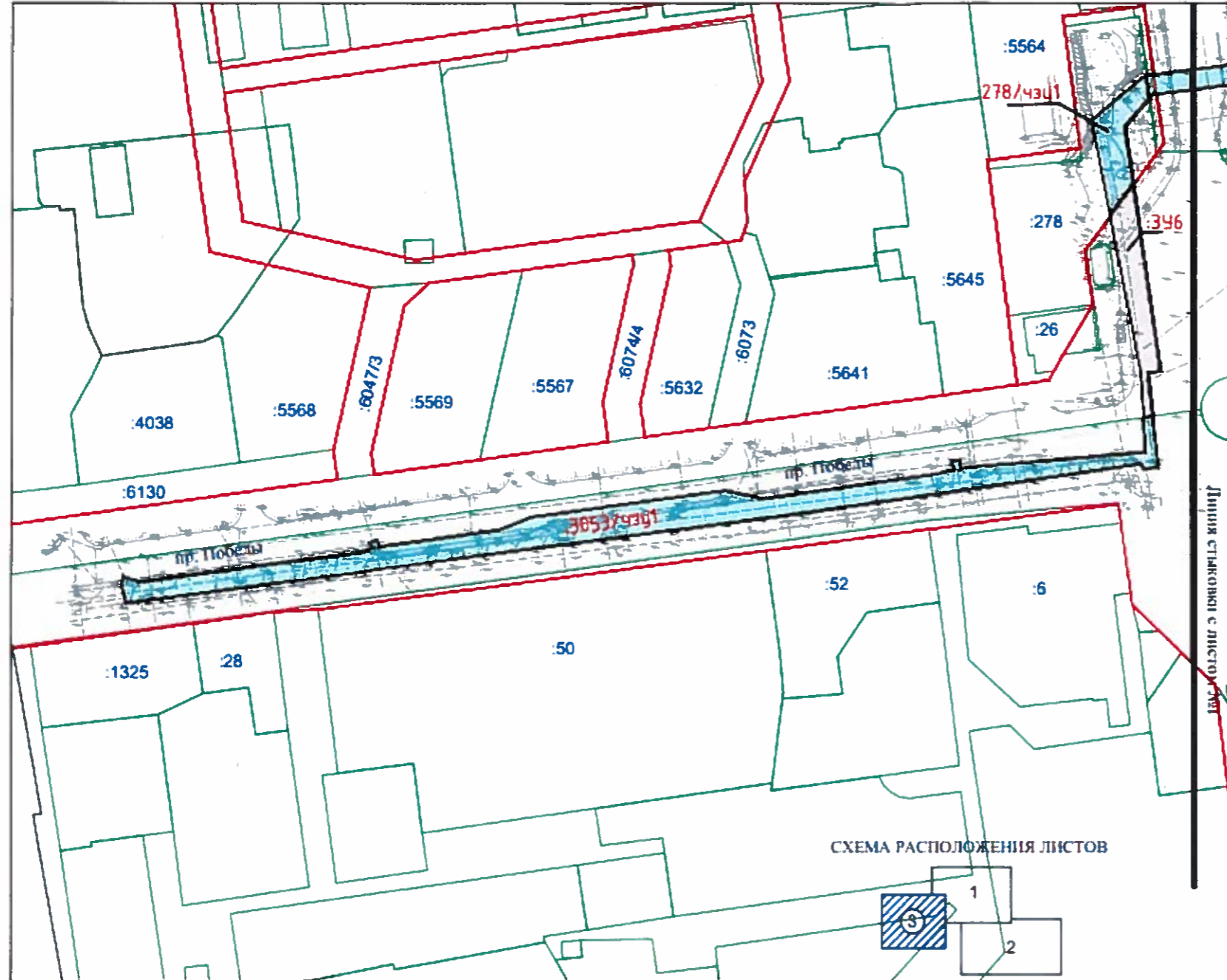


СХЕМА РАСПОЛОЖЕНИЯ ЛИСТОВ



Примечание:
 • проектируемая территория находится в границах г. Южно-Сахалинск, Городского округа "Город Южно-Сахалинск";
 • проектируемая территория относится к землям населенных пунктов;
 • проектируемая территория находится в границах территории опережающего социально-экономического развития "Горный воздух".

Условные графические обозначения

- :3У1 Границы образуемых земельных участков
- :152/4301 Границы образуемых частей земельных участков
- Границы существующих земельных участков, учтенных в едином государственном реестре недвижимости
- Красные линии
- :1222 Номер земельного участка, сведения о котором внесены в единый государственный реестр недвижимости
- 65.01.1501001 Номер кадастрового квартала

						3336-25-ДПТ-3			
						Внесение изменений в проект межевания территории, предусматривающий размещение линейного объекта "Сеть водоснабжения от водозабора, расположенного на территории экологической больницы до РЧВ, ВНС в г. Южно-Сахалинске", утвержденный постановлением администрации города Южно-Сахалинска от 17.05.2022 № 1040-ад"			
Изм.	Кол.	Лист	№ док.	Подпись	Дата	Проект межевания территории Основная часть	Стадия	Лист	Листов
Разработ.	Ким Е.С.						ПМТ	3	3
Пров.	Рада С.Ю.					Чертеж межевания территории	ИП Рада С.Ю. г. Южно-Сахалинск		
Н. контр.	Рада С.Ю.								

М 1:2000