



АДМИНИСТРАЦИЯ ГОРОДА ЮЖНО-САХАЛИНСКА

ПОСТАНОВЛЕНИЕ

от 23.11.2023 № 3527-па

Об утверждении проекта межевания территории, предусматривающего размещение линейного объекта «Проспект Победы на участке от ул. Железнодорожная до ул. им. И.П. Фархутдинова»

В соответствии со ст. 46 Градостроительного кодекса Российской Федерации, ст. 16, Федерального закона от 06.10.2003 № 131-ФЗ «Об общих принципах организации местного самоуправления в Российской Федерации», ст. 18, 37 Устава городского округа «Город Южно-Сахалинск», Постановлением Правительства Сахалинской области от 22.02.2023 № 80, администрация города Южно-Сахалинска **постановляет:**

1. Утвердить проект межевания территории, предусматривающий размещение линейного объекта «Проспект Победы на участке от ул. Железнодорожная до ул. им. И.П. Фархутдинова» (основная часть) (приложение).

2. Постановление администрации города Южно-Сахалинска опубликовать в газете «Южно-Сахалинск сегодня» и на официальном сайте администрации города Южно-Сахалинска в течение семи дней со дня утверждения документации.

3. Контроль исполнения постановления администрации города Южно-Сахалинска возложить на директора Департамента архитектуры и градостроительства города Южно-Сахалинска (Ю Д.М.).

Мэр города

С.А.Надсадин

Приложение
УТВЕРЖДЕН
постановлением администрации
города Южно-Сахалинска
от 23.11.2023 № 3527-па

**ПРОЕКТ МЕЖЕВАНИЯ ТЕРРИТОРИИ, ПРЕДУСМАТРИВАЮЩИЙ
РАЗМЕЩЕНИЕ ЛИНЕЙНОГО ОБЪЕКТА «ПРОСПЕКТ ПОБЕДЫ НА
УЧАСТКЕ ОТ УЛ. ЖЕЛЕЗНОДОРОЖНАЯ ДО УЛ. ИМ. И.П.
ФАРХУТДИНОВА»**

**ПРОЕКТ МЕЖЕВАНИЯ ТЕРРИТОРИИ.
ОСНОВНАЯ ЧАСТЬ**

ПРОЕКТ МЕЖЕВАНИЯ ТЕРРИТОРИИ

1. Перечень образуемых земельных участков

Таблица 1.1. Перечень образуемых земельных участков (1 этап)

Условный номер образуемого ЗУ	Кадастровые номера земельных участков, из которых образуются земельные участки	Номера характерных точек образуемых земельных участков	Площадь образуемого ЗУ, кв м	Планируемый вид разрешенного использования образуемого ЗУ	Способ образования ЗУ	Сведения об отнесении (неотнесении) образуемых земельных участков к территории общего пользования
1	2	3	4	5	6	7
65:01:0105001:74:ЗУ1	65:01:0105001:74	1-4	55	Улично-дорожная сеть 12.0.1	Раздел	Относится
65:01:0105001:74:ЗУ2*	65:01:0105001:74	1-8	567	Для индивидуального жилищного строительства 2.1	Раздел	Не относится
65:01:0105002:60:ЗУ1	65:01:0105002:60	1-4	41	Улично-дорожная сеть 12.0.1	Раздел	Относится
65:01:0105002:60:ЗУ2*	65:01:0105002:60	1-8	810	Для индивидуального жилищного строительства 2.1	Раздел	Не относится
65:01:0105001:16:ЗУ1	65:01:0105001:16	1-4	8	Улично-дорожная сеть 12.0.1	Раздел	Относится
65:01:0105001:16:ЗУ2*	65:01:0105001:16	1-9	922	Для индивидуального жилищного строительства 2.1	Раздел	Не относится
65:01:0105001:63:ЗУ1	65:01:0105001:63	1-4	8	Улично-дорожная сеть 12.0.1	Раздел	Относится
65:01:0105001:63:ЗУ2*	65:01:0105001:63	1-5	391	Для индивидуального жилищного строительства 2.1	Раздел	Не относится
65:01:0000000:1229:ЗУ1	65:01:0000000:1229	1-4	26	Улично-дорожная сеть 12.0.1	Раздел	Относится
65:01:0000000:1229:ЗУ2*	65:01:0000000:1229	1-37	688	Коммунальное обслуживание 3.1	Раздел	Не относится
65:01:0000000:ЗУ1	-	1-248	155543	Улично-дорожная сеть 12.0.1	Образование земельных участков из земель или земельных участков, находящихся в государственной или муниципальной собственности	Относится
65:01:0000000:ЗУ2	-	1-6	7910	Коммунальное обслуживание 3.1	Образование земельных участков из земель или земельных участков, находящихся в государственной или муниципальной собственности	Не относится
65:01:0103001:ЗУ1	-	1-6	9430	Коммунальное обслуживание 3.1	Образование земельных участков из земель или земельных участков, находящихся в государственной или муниципальной собственности	Не относится
65:01:0104003:ЗУ1*	-	1-4	26	Коммунальное обслуживание 3.1	Образование земельных участков из земель или земельных участков, находящихся в государственной или муниципальной собственности	Относится

*Участки, образуемые вне границ зон планируемого размещения линейных объектов, не требующиеся для строительства объекта «Проспект Победы на участке от ул. Железнодорожная до ул. им. И.П. Фархутдинова»

Таблица 1.2. Перечень образуемых земельных участков (2 этап)

Условный номер образуемого ЗУ	Кадастровые номера земельных участков, из которых образуются земельные участки	Номера характерных точек образуемых земельных участков	Площадь образуемого ЗУ, кв м	Планируемый вид разрешенного использования образуемого ЗУ	Способ образования ЗУ	Сведения об отнесении (неотнесении) образуемых земельных участков к территории общего пользования
1	2	3	4	5	6	7
65:01:0000000:ЗУ3	-	1-197	171935	Улично-дорожная сеть 12.0.1	Перераспределение земельных участков 65:01:0105001:74:ЗУ1, 65:01:0105002:60:ЗУ1, 65:01:0105001:16:ЗУ1,	Относится
65:01:0105001:ЗУ1*	-	1-13	1457	Малозэтажная многоквартирная жилая застройка 2.1.1	65:01:0105001:63:ЗУ1, 65:01:0000000:1229:ЗУ1, 65:01:0000000:ЗУ1, 65:01:0104003:72, 65:01:0105001:709, 65:01:0000000:2068	Не относится

*Участки, образуемые вне границ зон планируемого размещения линейных объектов, не требующиеся для строительства объекта «Проспект Победы на участке от ул. Железнодорожная до ул. им. И.П. Фархутдинова»

Образование земельных участков в целях размещения линейного объекта «Прспект Победы на участке от ул. Железнодорожная до ул. им. И.П. Фархутдинова» предусматривается в два этапа межевания.

На первом этапе образуются земельные участки путем раздела и образования из земель или земельных участков, находящихся в государственной или муниципальной собственности для размещения проспекта Победы и путем образования из земель или земельных участков, находящихся в государственной или муниципальной собственности для размещения ЛОС.

На втором этапе предусматривается перераспределение земельных участков для размещения проспекта Победы.

Категория образуемых земельных участков – земли населенных пунктов.

Целевое назначение лесов, вид (виды) разрешенного использования лесного участка, количественные и качественные характеристики лесного участка, сведения о нахождении лесного участка в границах особо защитных участков лесов не приводится, лесные участки в проекте межевания не образуются.

Таблица 1.3. Перечень земельных участков, в отношении которых предполагается их изъятие для государственных или муниципальных нужд

Условный номер образуемого ЗУ, кадастровый номер существующего земельного участка	Площадь изымаемого ЗУ, кв м	Адрес	Сведения о правах
1	2	3	4
65:01:0105001:74:ЗУ1	55	Сахалинская область, г. Южно-Сахалинск, пр-кт. Победы, д. 118	частная собственность
65:01:0105002:60:ЗУ1	41	Сахалинская область, г. Южно-Сахалинск, ул. Анивская, д. 145	частная собственность
65:01:0105001:63:ЗУ1	8	Сахалинская область, г. Южно-Сахалинск, пр-кт. Победы, д. 120	частная собственность
65:01:0000000:1229:ЗУ1	26	Сахалинская обл, г Южно-Сахалинск, район психбольницы, воздушная линия 35 кВ Т 117 от опоры № 23 до ПС "Южно-Сахалинск"	аренда ПАО «Сахалинэнерго»
65:01:0105001:16:ЗУ1	8	Сахалинская область, г. Южно-Сахалинск, ул. Тихая, д. 125	общая долевая собственность
65:01:0104003:72	11111	Сахалинская область, г Южно-Сахалинск, западная часть города, южная сторона ул. Учительская, севернее проектного створа пр-кта Победы	Собственность РФ, Постоянное (бессрочное) пользование Управление МВД по Сахалинской области
65:01:0105001:709	1585	Сахалинская обл, г Южно-Сахалинск, пр-кт Победы, 110	общая долевая собственность

Таблица 1.4. Перечень земельных участков, в отношении которых планируется снятие с ГКУ

Кадастровый номер	Примечание
1	2
65:01:0105002:1817	Земельный участок образован на основании решения об изъятии земельного участка путем раздела земельного участка с кадастровым номером 65:01:0105002:60. Сведения о зарегистрированных правах отсутствуют
65:01:0105002:1818	Земельный участок образован на основании решения об изъятии земельного участка путем раздела земельного участка с кадастровым номером 65:01:0105002:60. Сведения о зарегистрированных правах отсутствуют
65:01:0105001:1185	Земельный участок образован на основании решения об изъятии земельного участка путем раздела земельного участка с кадастровым номером 65:01:0105001:16. Сведения о зарегистрированных правах отсутствуют
65:01:0105001:1186	Земельный участок образован на основании решения об изъятии земельного участка путем раздела земельного участка с кадастровым номером 65:01:0105001:16. Сведения о зарегистрированных правах отсутствуют

Строительство проспекта Победы на земельных участках с кадастровыми номерами 65:01:0203001:1 (единое землепользование 65:01:0000000:84), 65:01:0000000:2451, 65:01:0000000:2453 может быть осуществлено на условиях публичного сервитута в соответствии с п. 3 статьи 39.37 Земельного кодекса Российской Федерации - устройство примыканий автомобильных дорог к другим автомобильным дорогам на земельных участках, находящихся в государственной или муниципальной собственности, в границах полосы отвода автомобильной дороги.

Строительство сетей ливневой канализации в целях организации сброса сточных вод в р. Сусуя может быть осуществлено на условиях публичного сервитута в соответствии с п. 1 статьи 39.37 Земельного кодекса Российской Федерации. Строительство сетей ливневой канализации в границах зоны планируемого размещения линейного объекта (проспект Победы) может быть осуществлено в границах земельного участка с условным номером 65:01:0000000:ЗУЗ.

Строительство освещения в границах зоны планируемого размещения линейного объекта (проспект Победы) может быть осуществлено в границах земельного участка с условным номером 65:01:0000000:ЗУЗ.

Сведения о публичных сервитутах, устанавливаемых для строительства объектов в границах зон планируемого размещения линейных объектов, приведены в таблице 1.5. Границы публичных сервитутов отображены на Чертежах межевания территории.

Таблица 1.5. Публичные сервитуты для строительства, реконструкции,

эксплуатации, капитального ремонта объектов

Условный номер публичного сервитута	Перечень кадастровых номеров земельных участков	Цель установления публичного сервитута*	Площадь, кв. м.
1	2	3	4
C1	65:01:0203001:1 (E3 65:01:0000000:84)	Устройство примыканий автомобильных дорог к другим автомобильным дорогам на земельных участках, находящихся в государственной или муниципальной собственности, в границах полосы отвода автомобильной дороги	2492
C2	65:01:0000000:2451	Устройство примыканий автомобильных дорог к другим автомобильным дорогам на земельных участках, находящихся в государственной или муниципальной собственности, в границах полосы отвода автомобильной дороги	3
C3	65:01:0000000:2453	Устройство примыканий автомобильных дорог к другим автомобильным дорогам на земельных участках, находящихся в государственной или муниципальной собственности, в границах полосы отвода автомобильной дороги	10
C4	-	Строительство, реконструкция, эксплуатация, капитальный ремонт объектов электросетевого хозяйства, тепловых сетей, водопроводных сетей, сетей водоотведения, линий и сооружений связи, линейных объектов системы газоснабжения, нефтепроводов и нефтепродуктопроводов, их неотъемлемых технологических частей, если указанные объекты являются объектами федерального, регионального или местного значения, либо необходимы для оказания услуг связи, организации электро-, газо-, тепло-, водоснабжения населения и водоотведения, подключения (технологического присоединения) к сетям инженерно-технического обеспечения, либо переносятся в связи с изъятием земельных участков, на которых они ранее располагались, для государственных или муниципальных нужд (для ливневой канализации)	623
C5	-	Строительство, реконструкция, эксплуатация, капитальный ремонт объектов электросетевого хозяйства, тепловых сетей, водопроводных сетей, сетей водоотведения, линий и сооружений связи, линейных объектов системы газоснабжения, нефтепроводов и нефтепродуктопроводов, их неотъемлемых технологических частей, если указанные объекты являются объектами федерального, регионального или местного значения, либо необходимы для оказания услуг связи, организации электро-, газо-, тепло-, водоснабжения населения и водоотведения, подключения (технологического присоединения) к сетям инженерно-технического обеспечения, либо переносятся в связи с	429

		изъятием земельных участков, на которых они ранее располагались, для государственных или муниципальных нужд (для ливневой канализации)	
--	--	---	--

* Для использования земельного участка в целях ремонта коммунальных, инженерных, электрических и других линий и сетей, а также объектов транспортной инфраструктуры

В целях осуществления реконструкции водопровода, канализации и линий электропередачи 0,4 кВ, 6 кВ и 35 кВ в связи с изменением их местоположения в границах их зон планируемого размещения предлагается установление публичных сервитутов.

Сведения о публичных сервитутах, устанавливаемых в зонах планируемого размещения линейных объектов, подлежащих реконструкции в связи с изменением их местоположения приведены в таблице 1.6.

Таблица 1.6. Публичные сервитуты для строительства, реконструкции, эксплуатации, капитального ремонта инженерных сетей

Условный номер публичного сервитута	Цель установления публичного сервитута*	Площадь, кв. м.	Земельные участки
1	2	3	4
С6	Строительство, реконструкция, эксплуатация, капитальный ремонт объектов электросетевого хозяйства, тепловых сетей, водопроводных сетей, сетей водоотведения, линий и сооружений связи, линейных объектов системы газоснабжения, нефтепроводов и нефтепродуктопроводов, их неотъемлемых технологических частей, если указанные объекты являются объектами федерального, регионального или местного значения, либо необходимы для оказания услуг связи, организации электро-, газо-, тепло-, водоснабжения населения и водоотведения, подключения (технологического присоединения) к сетям инженерно-технического обеспечения, либо переносятся в связи с изъятием земельных участков, на которых они ранее располагались, для государственных или муниципальных нужд (для сети водоотведения)	1023	65:01:0105002:37, 65:01:0000000:2068, земли в границах кадастрового квартала 65:01:0104003, 65:01:0105001, 65:01:0105002
С7	Строительство, реконструкция, эксплуатация, капитальный ремонт объектов электросетевого хозяйства, тепловых сетей, водопроводных сетей, сетей водоотведения, линий и сооружений связи, линейных объектов системы газоснабжения, нефтепроводов и нефтепродуктопроводов, их неотъемлемых технологических частей, если указанные объекты являются объектами	2304	65:01:0000000:2068, 65:01:0105001:709, 65:01:0000000:2453, 65:01:0105001:74, 65:01:0105001:63, 65:01:0105001:16, 65:01:0000000:2451, 65:01:0105001:1178,

	федерального, регионального или местного значения, либо необходимы для оказания услуг связи, организации электро-, газо-, тепло-, водоснабжения населения и водоотведения, подключения (технологического присоединения) к сетям инженерно-технического обеспечения, либо переносятся в связи с изъятием земельных участков, на которых они ранее располагались, для государственных или муниципальных нужд (для водопроводной сети)		земли в границах кадастрового квартала 65:01:0104003, 65:01:0105001, 65:01:0105002
C8	Строительство, реконструкция, эксплуатация, капитальный ремонт объектов электросетевого хозяйства, тепловых сетей, водопроводных сетей, сетей водоотведения, линий и сооружений связи, линейных объектов системы газоснабжения, нефтепроводов и нефтепродуктопроводов, их неотъемлемых технологических частей, если указанные объекты являются объектами федерального, регионального или местного значения, либо необходимы для оказания услуг связи, организации электро-, газо-, тепло-, водоснабжения населения и водоотведения, подключения (технологического присоединения) к сетям инженерно-технического обеспечения, либо переносятся в связи с изъятием земельных участков, на которых они ранее располагались, для государственных или муниципальных нужд (для объекта электросетевого хозяйства ВЛ 6 кВ)	2743	65:01:0105001:709, 65:01:0000000:2068, 65:01:0105001:86, 65:01:0105001:44, земли в границах кадастрового квартала 65:01:0104003, 65:01:0105001, 65:01:0105002
C9	Строительство, реконструкция, эксплуатация, капитальный ремонт объектов электросетевого хозяйства, тепловых сетей, водопроводных сетей, сетей водоотведения, линий и сооружений связи, линейных объектов системы газоснабжения, нефтепроводов и нефтепродуктопроводов, их неотъемлемых технологических частей, если указанные объекты являются объектами федерального, регионального или местного значения, либо необходимы для оказания услуг связи, организации электро-, газо-, тепло-, водоснабжения населения и водоотведения, подключения (технологического присоединения) к сетям инженерно-технического обеспечения, либо переносятся в связи с изъятием земельных участков, на которых они ранее располагались, для государственных или муниципальных нужд (для объекта электросетевого хозяйства КЛ 6 кВ)	762	65:01:0000000:2068, 65:01:0000000:2453, 65:01:0105001:74, 65:01:0000000:2451, земли в границах кадастрового квартала 65:01:0105001
C10	Строительство, реконструкция, эксплуатация, капитальный ремонт объектов электросетевого хозяйства, тепловых сетей, водопроводных сетей, сетей водоотведения, линий и сооружений связи, линейных объектов системы газоснабжения, нефтепроводов и нефтепродуктопроводов, их неотъемлемых технологических частей, если указанные объекты являются объектами федерального, регионального или местного значения, либо необходимы для оказания услуг связи, организации электро-, газо-, тепло-, водоснабжения населения и водоотведения,	3516	65:01:0104003:72, 65:01:0104003:32, 65:01:0104003:620, 65:01:0000000:2068, 65:01:0104003:341, 65:01:0105002:37, 65:01:0105002:1322, 65:01:0105002:60, 65:01:0105002:104, 65:01:0000000:2182, земли в границах кадастрового квартала

	подключения (технологического присоединения) к сетям инженерно-технического обеспечения, либо переносятся в связи с изъятием земельных участков, на которых они ранее располагались, для государственных или муниципальных нужд (для объекта электросетевого хозяйства ВЛ 0,4 кВ)		65:01:0104003, 65:01:0104003, 65:01:0105001, 65:01:0105002
C11	Строительство, реконструкция, эксплуатация, капитальный ремонт объектов электросетевого хозяйства, тепловых сетей, водопроводных сетей, сетей водоотведения, линий и сооружений связи, линейных объектов системы газоснабжения, нефтепроводов и нефтепродуктопроводов, их неотъемлемых технологических частей, если указанные объекты являются объектами федерального, регионального или местного значения, либо необходимы для оказания услуг связи, организации электро-, газо-, тепло-, водоснабжения населения и водоотведения, подключения (технологического присоединения) к сетям инженерно-технического обеспечения, либо переносятся в связи с изъятием земельных участков, на которых они ранее располагались, для государственных или муниципальных нужд (для объекта электросетевого хозяйства ВЛ 10 кВ)	236	земли в границах кадастрового квартала 65:01:0104003
C12	Строительство, реконструкция, эксплуатация, капитальный ремонт объектов электросетевого хозяйства, тепловых сетей, водопроводных сетей, сетей водоотведения, линий и сооружений связи, линейных объектов системы газоснабжения, нефтепроводов и нефтепродуктопроводов, их неотъемлемых технологических частей, если указанные объекты являются объектами федерального, регионального или местного значения, либо необходимы для оказания услуг связи, организации электро-, газо-, тепло-, водоснабжения населения и водоотведения, подключения (технологического присоединения) к сетям инженерно-технического обеспечения, либо переносятся в связи с изъятием земельных участков, на которых они ранее располагались, для государственных или муниципальных нужд (для объекта электросетевого хозяйства КЛ 35 кВ)	2102	65:01:0000000:2068, земли в границах кадастрового квартала 65:01:0104003, 65:01:0105001, 65:01:0105002

* Для использования земельного участка в целях ремонта коммунальных, инженерных, электрических и других линий и сетей, а также объектов транспортной инфраструктуры

2. Перечень координат характерных точек образуемых земельных участков

1 Этап

65:01:0105001:74:3У1

Номер точки	X	Y
1	684990,03	1300357,71
2	684994,44	1300389,31
3	684992,93	1300389,49
4	684988,11	1300357,99

65:01:0105001:74:3У2

Номер точки	X	Y
1	685008,31	1300354,99
2	685009,92	1300369,39
3	685012,02	1300368,99
4	685013,02	1300377,78
5	685006,82	1300379,19
6	685008,73	1300387,59
7	684994,44	1300389,31
8	684990,03	1300357,71

65:01:0105002:60:3У1

Номер точки	X	Y
1	684983,15	1300447,54
2	684983,85	1300448,49
3	684987,16	1300478,50
4	684985,10	1300478,75

65:01:0105002:60:3У2

Номер точки	X	Y
1	684983,15	1300447,54
2	684985,10	1300478,75
3	684983,86	1300478,90
4	684966,38	1300482,17
5	684965,66	1300482,30
6	684961,33	1300481,77
7	684956,58	1300450,93
8	684956,52	1300450,49

65:01:0105001:16:3У1

Номер точки	X	Y
1	684984,40	1300317,41

2	684986,60	1300333,15
3	684986,21	1300333,19
4	684983,80	1300317,49

65:01:0105001:16:3У2

Номер точки	X	Y
1	685037,30	1300308,78
2	685039,30	1300324,58
3	685004,61	1300331,49
4	684986,60	1300333,15
5	684984,40	1300317,41
6	684997,30	1300315,59
7	684997,10	1300312,99
8	685004,70	1300311,89
9	685004,80	1300312,69

65:01:0105001:63:3У1

Номер точки	X	Y
1	684986,60	1300333,15
2	684988,85	1300349,30
3	684988,21	1300349,39
4	684986,21	1300333,19

65:01:0105001:63:3У2

Номер точки	X	Y
1	684988,85	1300349,30
2	684986,60	1300333,15
3	685004,61	1300331,49
4	685011,31	1300330,39
5	685013,31	1300345,88

65:01:0000000:1229:3У1

Номер точки	X	Y
1	684720,05	1299300,91
2	684723,64	1299304,53
3	684720,02	1299308,12
4	684716,43	1299304,50

65:01:0000000:1229:3У2

Номер точки	X	Y
Контур I		
1	685531,84	1298213,00
2	685549,05	1298219,68
3	685534,65	1298231,25

Контур 2		
4	685488,02	1298328,13
5	685505,12	1298335,10
6	685490,54	1298346,43
Контур 3		
7	685414,86	1298515,65
8	685431,97	1298522,60
9	685417,39	1298533,95
Контур 4		
10	685378,79	1298642,85
11	685371,89	1298639,66
12	685375,08	1298632,76
13	685381,98	1298635,95
Контур 5		
14	685305,96	1298713,10
15	685302,44	1298709,41
16	685306,13	1298705,89
17	685309,65	1298709,57
Контур 6		
18	685185,42	1298834,87
19	685182,05	1298831,04
20	685185,88	1298827,68
21	685189,25	1298831,51
Контур 7		
22	685070,07	1298952,75
23	685066,53	1298949,07
24	685070,21	1298945,54
25	685073,74	1298949,21
Контур 8		
26	684955,41	1299072,18
27	684951,93	1299068,45
28	684955,66	1299064,97
29	684959,14	1299068,70
Контур 9		
30	684827,68	1299203,88
31	684824,09	1299200,28
32	684827,69	1299196,67
33	684831,30	1299200,29
Контур 10		
34	684640,69	1299376,05
35	684633,46	1299373,85
36	684635,66	1299366,63
37	684642,88	1299368,83

Номер точки	X	Y
1	684327,68	1298179,16
2	684325,69	1298150,06
3	684362,05	1298148,71
4	684358,52	1298058,24
5	684431,73	1298054,66
6	684436,60	1298166,79

65:01:000000:3У1

Номер точки	X	Y
Контур 1		
1	684998,82	1300423,39
2	684986,27	1300410,82
3	684981,87	1300379,00
4	684979,51	1300362,42
5	684975,29	1300335,14
6	684972,63	1300316,95
7	684965,34	1300263,21
8	684961,61	1300244,60
9	684955,61	1300199,47
10	684955,39	1300192,91
11	684946,91	1300163,07
12	684940,12	1300146,86
13	684936,78	1300139,64
14	684929,80	1300114,42
15	684924,42	1300098,89
16	684917,12	1300079,50
17	684916,65	1300058,98
18	684915,24	1300045,60
19	684910,88	1300013,96
20	684904,32	1299986,40
21	684890,73	1299966,31
22	684886,39	1299949,33
23	684881,61	1299942,16
24	684880,00	1299932,98
25	684880,05	1299925,39
26	684882,78	1299913,42
27	684883,15	1299913,37
28	684901,04	1299911,40
29	684918,93	1299909,44
30	684913,77	1299945,56
31	684924,32	1300054,14
32	684925,66	1300067,75
33	684964,65	1300165,20
34	684966,05	1300176,80
35	684968,46	1300200,60
36	684972,77	1300228,00

37	684974,30	1300242,05
38	684977,22	1300263,20
39	684977,92	1300268,73
40	684979,85	1300283,92
41	684983,95	1300306,33
42	684983,80	1300317,49
43	684986,21	1300333,19
44	684988,21	1300349,39
45	684988,85	1300349,30
46	684990,03	1300357,71
47	684988,11	1300357,99
48	684992,93	1300389,49
49	684994,44	1300389,31
50	684994,94	1300393,14
51	684993,37	1300393,37
52	684994,16	1300399,74
53	684995,77	1300399,52
54	684996,38	1300404,20
Контур 2		
55	684979,29	1300416,69
56	685000,62	1300439,53
57	685001,25	1300446,85
58	685002,52	1300453,13
59	684998,18	1300457,93
60	685002,66	1300496,34
61	685006,60	1300520,31
62	684989,43	1300521,74
63	684986,26	1300497,19
64	684985,84	1300490,56
65	684985,10	1300478,75
66	684987,16	1300478,50
67	684983,85	1300448,49
68	684983,15	1300447,54
69	684980,39	1300447,21
70	684979,28	1300437,06
71	684982,01	1300436,70
Контур 3		
72	684884,59	1299975,08
73	684894,99	1299990,48
74	684901,01	1300015,80
75	684905,29	1300046,81
76	684906,64	1300059,52
77	684907,15	1300081,42
78	684915,00	1300102,28
79	684920,25	1300117,45
80	684927,38	1300143,17
81	684930,94	1300150,87
82	684937,45	1300166,37
83	684943,43	1300187,39

84	684933,38	1300188,82
85	684926,15	1300163,91
86	684903,59	1300082,86
87	684899,51	1300040,52
88	684897,70	1300024,72
Контур 4		
89	684232,10	1297012,64
90	684195,13	1297063,23
91	684081,76	1297142,11
92	684122,53	1297199,51
93	684134,96	1297222,65
94	684253,83	1297538,03
95	684265,30	1297570,28
96	684275,75	1297603,09
97	684285,09	1297636,23
98	684293,31	1297669,67
99	684300,40	1297703,36
100	684306,36	1297737,28
101	684310,61	1297768,51
102	684313,43	1297789,36
103	684316,69	1297813,30
104	684329,29	1297917,92
105	684335,77	1297983,77
106	684335,27	1297988,02
107	684334,20	1297992,15
108	684333,02	1297995,15
109	684331,32	1297998,66
110	684329,17	1298001,54
111	684326,32	1298004,72
112	684323,05	1298007,50
113	684272,02	1298009,26
114	684268,49	1298006,74
115	684265,35	1298003,76
116	684262,63	1298000,37
117	684260,44	1297996,66
118	684258,75	1297992,67
119	684257,43	1297987,40
120	684257,08	1297980,93
121	684267,86	1297859,23
122	684267,41	1297842,77
123	684265,03	1297810,10
124	684261,54	1297777,54
125	684256,96	1297745,10
126	684251,30	1297712,84
127	684244,55	1297680,79
128	684236,73	1297648,99
129	684227,85	1297617,45
130	684217,92	1297586,24
131	684206,87	1297555,19

132	684093,42	1297251,38
133	684079,97	1297225,75
134	684040,70	1297170,67
135	684024,29	1297182,06
136	684007,47	1297193,28
137	683969,37	1297216,92
138	683936,75	1297234,05
139	683905,97	1297232,06
140	683905,15	1297230,25
141	683909,78	1297228,32
142	684003,47	1297180,99
Контур 5		
143	684872,25	1299914,58
144	684870,03	1299924,23
145	684870,03	1299924,85
146	684866,48	1299915,34
147	684862,68	1299885,69
148	684854,01	1299820,83
149	684849,86	1299786,06
150	684842,04	1299720,51
151	684834,97	1299656,88
152	684815,23	1299495,12
153	684810,74	1299459,51
154	684806,81	1299437,82
155	684801,21	1299418,05
156	684793,35	1299397,80
157	684780,01	1299372,42
158	684769,13	1299356,19
159	684760,78	1299344,76
160	684699,25	1299297,77
161	684676,40	1299273,34
162	684660,95	1299251,21
163	684625,67	1299185,80
164	684620,99	1299170,65
165	684601,59	1299093,69
166	684600,00	1299046,80
167	684585,33	1298939,13
168	684581,96	1298914,35
169	684567,35	1298807,04
170	684563,99	1298782,29
171	684543,84	1298634,27
172	684536,15	1298607,83
173	684532,70	1298581,75
174	684529,17	1298558,90
175	684525,04	1298542,89
176	684521,40	1298532,63
177	684512,00	1298513,00
178	684499,85	1298494,76
179	684318,47	1298288,28

180	684302,12	1298262,33
181	684295,32	1298248,60
182	684284,59	1298219,90
183	684274,63	1298183,04
184	684258,86	1298076,52
185	684259,07	1298072,56
186	684259,58	1298069,80
187	684260,68	1298066,25
188	684262,73	1298062,08
189	684264,87	1298059,02
190	684267,41	1298056,29
191	684270,30	1298053,94
192	684273,00	1298052,27
193	684323,17	1298051,35
194	684324,97	1298052,33
195	684327,58	1298054,29
196	684329,35	1298055,98
197	684330,94	1298057,85
198	684332,32	1298059,86
199	684333,49	1298062,03
200	684334,69	1298065,06
201	684335,31	1298067,41
202	684335,67	1298069,17
203	684335,80	1298071,45
204	684335,75	1298073,49
205	684325,16	1298142,17
206	684325,69	1298150,06
207	684327,68	1298179,16
208	684328,29	1298188,24
209	684336,31	1298216,93
210	684346,16	1298238,63
211	684358,85	1298258,78
212	684499,38	1298418,22
213	684500,61	1298427,01
214	684510,16	1298430,60
215	684545,69	1298472,40
216	684560,57	1298497,02
217	684569,54	1298518,06
218	684578,76	1298551,64
219	684613,97	1298801,61
220	684628,94	1298907,93
221	684624,99	1298934,03
222	684639,57	1299041,43
223	684645,89	1299065,79
224	684670,83	1299164,16
225	684701,31	1299221,08
226	684714,07	1299240,13
227	684731,83	1299260,35
228	684756,05	1299278,77

229	684797,67	1299310,57
230	684810,91	1299321,46
231	684822,74	1299332,92
232	684830,65	1299341,93
233	684844,52	1299361,46
234	684853,75	1299380,89
235	684862,91	1299408,41
236	684879,64	1299575,42
237	684881,51	1299593,67
238	684891,06	1299677,73
239	684888,08	1299678,21
240	684870,30	1299681,06
241	684854,28	1299683,64
242	684853,90	1299692,22
243	684850,11	1299778,14
244	684867,16	1299915,13
Внутренний контур		
245	684720,05	1299300,91
246	684723,64	1299304,53
247	684720,02	1299308,12
248	684716,43	1299304,50

65:01:0000000:3У2

Номер точки	X	Y
1	684313,43	1297789,36
2	684310,61	1297768,51
3	684385,59	1297763,10
4	684398,40	1297880,85
5	684334,68	1297888,29
6	684323,77	1297787,90

65:01:0104003:3У1

Номер точки	X	Y
1	684748,85	1299265,11
2	684745,23	1299268,70
3	684741,64	1299265,08
4	684745,26	1299261,49

Этап 2

65:01:0000000:3У3

Номер точки	X	Y
1	684232,11	1297012,64
2	684195,13	1297063,23
3	684081,76	1297142,11

4	684122,53	1297199,51
5	684134,96	1297222,65
6	684253,83	1297538,03
7	684265,30	1297570,28
8	684275,75	1297603,09
9	684285,09	1297636,23
10	684293,31	1297669,67
11	684300,40	1297703,36
12	684306,36	1297737,28
13	684310,61	1297768,51
14	684313,43	1297789,36
15	684316,69	1297813,30
16	684329,29	1297917,92
17	684335,77	1297983,77
18	684335,27	1297988,02
19	684334,20	1297992,15
20	684333,02	1297995,15
21	684331,32	1297998,66
22	684329,17	1298001,54
23	684326,32	1298004,72
24	684323,05	1298007,50
25	684272,02	1298009,26
26	684268,49	1298006,74
27	684265,35	1298003,76
28	684262,63	1298000,37
29	684260,44	1297996,66
30	684258,75	1297992,67
31	684257,43	1297987,40
32	684257,08	1297980,93
33	684267,86	1297859,23
34	684267,41	1297842,77
35	684265,03	1297810,10
36	684261,54	1297777,54
37	684256,96	1297745,10
38	684251,30	1297712,84
39	684244,55	1297680,79
40	684236,73	1297648,99
41	684227,85	1297617,45
42	684217,92	1297586,24
43	684206,87	1297555,19
44	684093,42	1297251,38
45	684079,97	1297225,75
46	684040,70	1297170,67
47	684024,29	1297182,06
48	684007,47	1297193,28
49	683969,37	1297216,92
50	683936,75	1297234,05
51	683905,97	1297232,06
52	683905,15	1297230,25

53	683909,78	1297228,32
54	684003,47	1297180,99
55	684273,00	1298052,27
56	684323,17	1298051,35
57	684324,97	1298052,33
58	684327,58	1298054,29
59	684329,35	1298055,98
60	684330,94	1298057,85
61	684332,32	1298059,86
62	684333,49	1298062,03
63	684334,69	1298065,06
64	684335,31	1298067,41
65	684335,67	1298069,17
66	684335,80	1298071,45
67	684335,75	1298073,49
68	684325,16	1298142,17
69	684325,69	1298150,06
70	684327,68	1298179,16
71	684328,29	1298188,24
72	684336,31	1298216,93
73	684346,16	1298238,63
74	684358,85	1298258,78
75	684499,38	1298418,22
76	684500,61	1298427,01
77	684510,16	1298430,60
78	684545,69	1298472,40
79	684560,57	1298497,02
80	684569,54	1298518,06
81	684578,76	1298551,64
82	684613,97	1298801,61
83	684628,94	1298907,93
84	684624,99	1298934,03
85	684639,57	1299041,43
86	684645,89	1299065,79
87	684670,83	1299164,16
88	684701,31	1299221,08
89	684714,07	1299240,13
90	684731,83	1299260,35
91	684756,05	1299278,77
92	684797,67	1299310,57
93	684810,91	1299321,46
94	684822,74	1299332,92
95	684830,65	1299341,93
96	684844,52	1299361,46
97	684853,75	1299380,89
98	684862,91	1299408,41
99	684879,64	1299575,42
100	684881,51	1299593,67
101	684891,06	1299677,73

102	684888,08	1299678,21
103	684918,93	1299909,45
104	684913,77	1299945,56
105	684924,32	1300054,14
106	684925,66	1300067,75
107	684964,65	1300165,20
108	684966,05	1300176,80
109	684968,46	1300200,60
110	684972,77	1300228,00
111	684974,30	1300242,05
112	684977,22	1300263,20
113	684977,92	1300268,73
114	684979,85	1300283,92
115	684983,95	1300306,33
116	684983,80	1300317,49
117	684984,40	1300317,41
118	684994,44	1300389,32
119	684994,94	1300393,14
120	684993,37	1300393,37
121	684994,16	1300399,74
122	684995,77	1300399,52
123	684996,38	1300404,20
124	685000,07	1300433,21
125	685001,25	1300446,85
126	685003,03	1300455,66
127	685010,78	1300495,16
128	685012,55	1300494,90
129	685016,56	1300519,30
130	685014,17	1300519,68
131	684989,43	1300521,74
132	684986,26	1300497,19
133	684985,84	1300490,56
134	684983,15	1300447,54
135	684980,39	1300447,21
136	684979,28	1300437,06
137	684982,01	1300436,70
138	684977,43	1300403,04
139	684974,94	1300379,94
140	684971,98	1300370,19
141	684967,20	1300332,12
142	684957,68	1300261,75
143	684946,86	1300187,51
144	684945,46	1300187,10
145	684933,38	1300188,82
146	684926,15	1300163,91
147	684903,59	1300082,86
148	684899,51	1300040,52
149	684897,70	1300024,72
150	684884,59	1299975,08

151	684880,98	1299954,23
152	684866,48	1299915,34
153	684862,68	1299885,69
154	684854,01	1299820,83
155	684849,86	1299786,06
156	684842,04	1299720,51
157	684834,97	1299656,88
158	684815,23	1299495,12
159	684810,74	1299459,51
160	684806,81	1299437,82
161	684801,21	1299418,05
162	684793,35	1299397,80
163	684780,01	1299372,42
164	684769,13	1299356,19
165	684760,78	1299344,76
166	684699,25	1299297,77
167	684676,40	1299273,34
168	684660,95	1299251,21
169	684625,67	1299185,80
170	684620,99	1299170,65
171	684601,59	1299093,69
172	684600,00	1299046,80
173	684585,33	1298939,13
174	684581,96	1298914,35
175	684567,35	1298807,04
176	684563,99	1298782,29
177	684543,84	1298634,27
178	684536,15	1298607,83
179	684532,70	1298581,75
180	684529,17	1298558,90
181	684525,04	1298542,89
182	684521,40	1298532,63
183	684512,00	1298513,00
184	684499,85	1298494,76
185	684318,47	1298288,28
186	684302,12	1298262,33
187	684295,32	1298248,60
188	684284,59	1298219,90
189	684274,63	1298183,04
190	684258,86	1298076,52
191	684259,07	1298072,56
192	684259,58	1298069,80
193	684260,68	1298066,25
194	684262,73	1298062,08
195	684264,87	1298059,02
196	684267,41	1298056,29
197	684270,30	1298053,94

65:01:0105001:3У1

Номер точки	X	Y
1	685042,65	1300450,77
2	685044,99	1300467,90
3	685045,65	1300472,57
4	685040,85	1300473,38
5	685041,20	1300475,71
6	685042,66	1300485,27
7	685043,40	1300490,24
8	685037,65	1300491,11
9	685028,07	1300492,55
10	685012,55	1300494,90
11	685010,78	1300495,16
12	685003,03	1300455,66
13	685003,02	1300455,63

3. Сведения о границах территории, применительно к которой осуществляется подготовка проекта межевания, содержащие перечень координат характерных точек таких границ в системе координат, используемой для ведения единого государственного реестра недвижимости

Таблица 3.1 – Перечень координат характерных точек границ подготовки проекта межевания

Номер точки	X	Y
1	684272,02	1298009,26
2	684323,05	1298007,50
3	684326,32	1298004,72
4	684329,17	1298001,54
5	684331,32	1297998,66
6	684333,02	1297995,15
7	684334,20	1297992,15
8	684335,27	1297988,02
9	684335,77	1297983,77
10	684329,29	1297917,92
11	684316,69	1297813,30
12	684313,43	1297789,36
13	684310,61	1297768,51
14	684306,36	1297737,28
15	684300,40	1297703,36
16	684293,31	1297669,67
17	684285,09	1297636,23
18	684275,75	1297603,09
19	684265,30	1297570,28
20	684253,83	1297538,03

21	684134,96	1297222,65
22	684122,53	1297199,51
23	684081,76	1297142,11
24	684195,13	1297063,23
25	684232,11	1297012,64
26	684003,47	1297180,99
27	683909,78	1297228,32
28	683905,15	1297230,25
29	683905,97	1297232,06
30	683936,75	1297234,05
31	683969,37	1297216,92
32	684007,47	1297193,28
33	684024,29	1297182,06
34	684040,70	1297170,67
35	684079,97	1297225,75
36	684093,42	1297251,38
37	684206,87	1297555,19
38	684217,92	1297586,24
39	684227,85	1297617,45
40	684236,73	1297648,99
41	684244,55	1297680,79
42	684251,30	1297712,84
43	684256,96	1297745,10
44	684261,54	1297777,54
45	684265,03	1297810,10
46	684267,41	1297842,77
47	684267,86	1297859,23
48	684257,08	1297980,93
49	684257,43	1297987,40
50	684258,75	1297992,67
51	684260,44	1297996,66
52	684262,63	1298000,37
53	684265,35	1298003,76
54	684268,49	1298006,74
55	684989,43	1300521,74
56	685014,17	1300519,68
57	685016,56	1300519,30
58	685012,55	1300494,90
59	685028,07	1300492,55
60	685037,65	1300491,11
61	685043,40	1300490,24
62	685042,66	1300485,27
63	685041,20	1300475,71
64	685040,85	1300473,38
65	685045,65	1300472,57
66	685044,99	1300467,90
67	685042,65	1300450,77
68	685003,02	1300455,63
69	685001,25	1300446,85

70	685000,07	1300433,21
71	684996,38	1300404,20
72	684995,77	1300399,52
73	684994,16	1300399,74
74	684993,37	1300393,37
75	684994,94	1300393,14
76	684994,44	1300389,32
77	684984,40	1300317,41
78	684983,80	1300317,49
79	684983,95	1300306,33
80	684979,85	1300283,92
81	684977,92	1300268,73
82	684977,22	1300263,20
83	684974,30	1300242,05
84	684972,77	1300228,00
85	684968,46	1300200,60
86	684966,05	1300176,80
87	684964,65	1300165,20
88	684925,66	1300067,75
89	684924,32	1300054,14
90	684913,77	1299945,56
91	684918,93	1299909,45
92	684888,08	1299678,21
93	684891,06	1299677,73
94	684881,51	1299593,67
95	684879,64	1299575,42
96	684862,91	1299408,41
97	684853,75	1299380,89
98	684844,52	1299361,46
99	684830,65	1299341,93
100	684822,74	1299332,92
101	684810,91	1299321,46
102	684797,67	1299310,57
103	684756,05	1299278,77
104	684731,83	1299260,35
105	684714,07	1299240,13
106	684701,31	1299221,08
107	684670,83	1299164,16
108	684645,89	1299065,79
109	684639,57	1299041,43
110	684624,99	1298934,03
111	684628,94	1298907,93
112	684613,97	1298801,61
113	684578,76	1298551,64
114	684569,54	1298518,06
115	684560,57	1298497,02
116	684545,69	1298472,40
117	684510,16	1298430,60
118	684500,61	1298427,01

119	684499,38	1298418,22
120	684358,85	1298258,78
121	684346,16	1298238,63
122	684336,31	1298216,93
123	684328,29	1298188,24
124	684327,68	1298179,16
125	684325,69	1298150,06
126	684325,16	1298142,17
127	684335,75	1298073,49
128	684335,80	1298071,45
129	684335,67	1298069,17
130	684335,31	1298067,41
131	684334,69	1298065,06
132	684333,49	1298062,03
133	684332,32	1298059,86
134	684330,94	1298057,85
135	684329,35	1298055,98
136	684327,58	1298054,29
137	684324,97	1298052,33
138	684323,17	1298051,35
139	684273,00	1298052,27
140	684270,30	1298053,94
141	684267,41	1298056,29
142	684264,87	1298059,02
143	684262,73	1298062,08
144	684260,68	1298066,25
145	684259,58	1298069,80
146	684259,07	1298072,56
147	684258,86	1298076,52
148	684274,63	1298183,04
149	684284,59	1298219,90
150	684295,32	1298248,60
151	684302,12	1298262,33
152	684318,47	1298288,28
153	684499,85	1298494,76
154	684512,00	1298513,00
155	684521,40	1298532,63
156	684525,04	1298542,89
157	684529,17	1298558,90
158	684532,70	1298581,75
159	684536,15	1298607,83
160	684543,84	1298634,27
161	684563,99	1298782,29
162	684567,35	1298807,04
163	684581,96	1298914,35
164	684585,33	1298939,13
165	684600,00	1299046,80
166	684601,59	1299093,69
167	684620,99	1299170,65

168	684625,67	1299185,80
169	684660,95	1299251,21
170	684676,40	1299273,34
171	684699,25	1299297,77
172	684760,78	1299344,76
173	684769,13	1299356,19
174	684780,01	1299372,42
175	684793,35	1299397,80
176	684801,21	1299418,05
177	684806,81	1299437,82
178	684810,74	1299459,51
179	684815,23	1299495,12
180	684834,97	1299656,88
181	684842,04	1299720,51
182	684849,86	1299786,06
183	684854,01	1299820,83
184	684862,68	1299885,69
185	684866,48	1299915,34
186	684880,98	1299954,23
187	684884,59	1299975,08
188	684897,70	1300024,72
189	684899,51	1300040,52
190	684903,59	1300082,86
191	684926,15	1300163,91
192	684933,38	1300188,82
193	684945,46	1300187,10
194	684946,86	1300187,51
195	684957,68	1300261,75
196	684967,20	1300332,12
197	684971,98	1300370,19
198	684974,94	1300379,94
199	684977,43	1300403,04
200	684982,01	1300436,70
201	684979,28	1300437,06
202	684980,39	1300447,21
203	684983,15	1300447,54
204	684985,84	1300490,56
205	684986,26	1300497,19

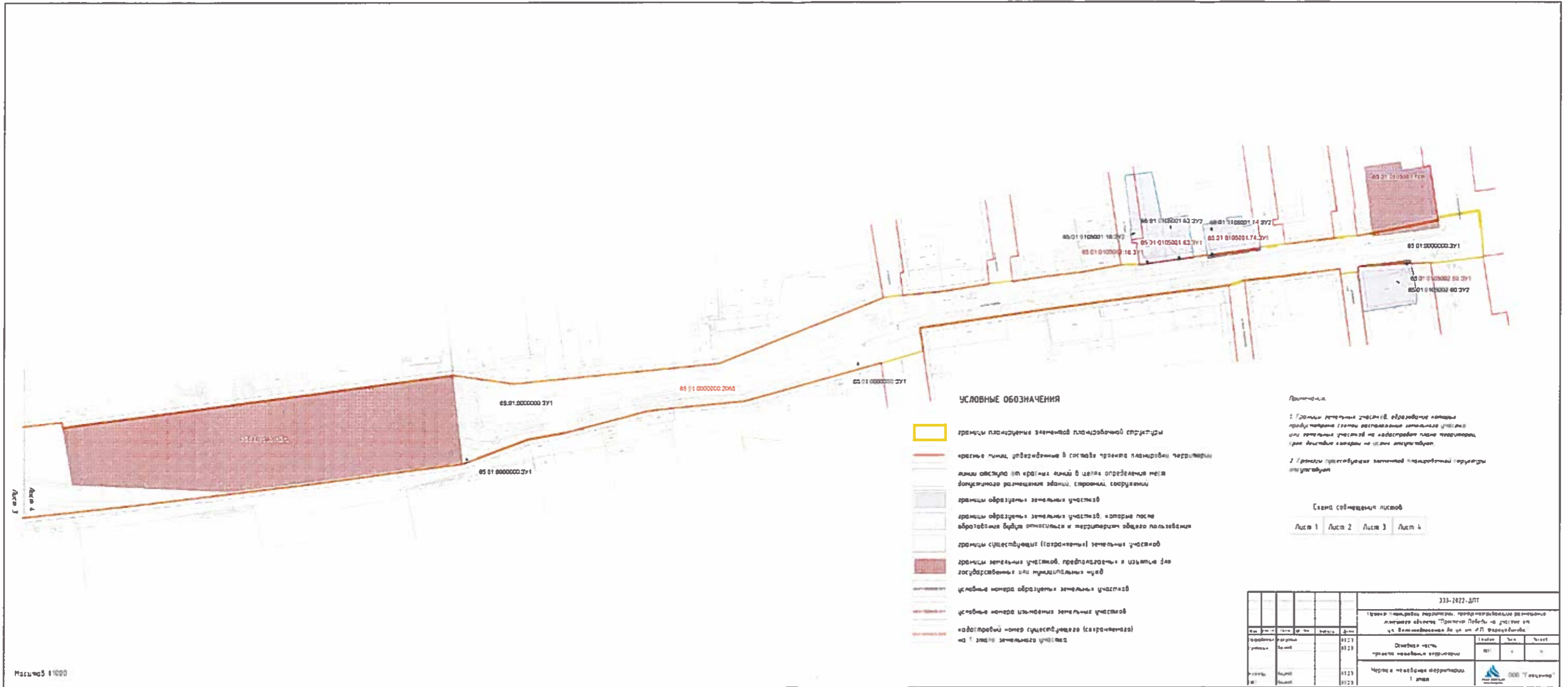
4. Вид разрешенного использования образуемых земельных участков, предназначенных для размещения линейных объектов и объектов капитального строительства, проектируемых в составе линейного объекта, а также существующих земельных участков, занятых линейными объектами и объектами капитального строительства, входящими в состав линейных объектов, в соответствии с проектом планировки территории

Таблица 4.1 – Виды разрешенного использования образуемых земельных участков, предназначенных для размещения линейных объектов и объектов капитального строительства


Наименование объекта	Условный номер образуемого ЗУ	Планируемый вид разрешенного использования образуемого ЗУ	Этап межевания
1	2	3	4
Проспект Победы	65:01:0105001:74:ЗУ1	Улично-дорожная сеть	1 этап
Проспект Победы	65:01:0105002:60:ЗУ1	Улично-дорожная сеть	1 этап
Проспект Победы	65:01:0105001:16:ЗУ1	Улично-дорожная сеть	1 этап
Проспект Победы	65:01:0105001:63:ЗУ1	Улично-дорожная сеть	1 этап
Проспект Победы	65:01:0000000:1229:ЗУ1	Улично-дорожная сеть	1 этап
Проспект Победы	65:01:0000000:ЗУ1	Улично-дорожная сеть	1 этап
Проспект Победы	65:01:0000000:ЗУ3	Улично-дорожная сеть	2 этап
ЛОС	65:01:0000000:ЗУ2	Коммунальное обслуживание	1 этап
ЛОС	65:01:0103001:ЗУ1	Коммунальное обслуживание	1 этап

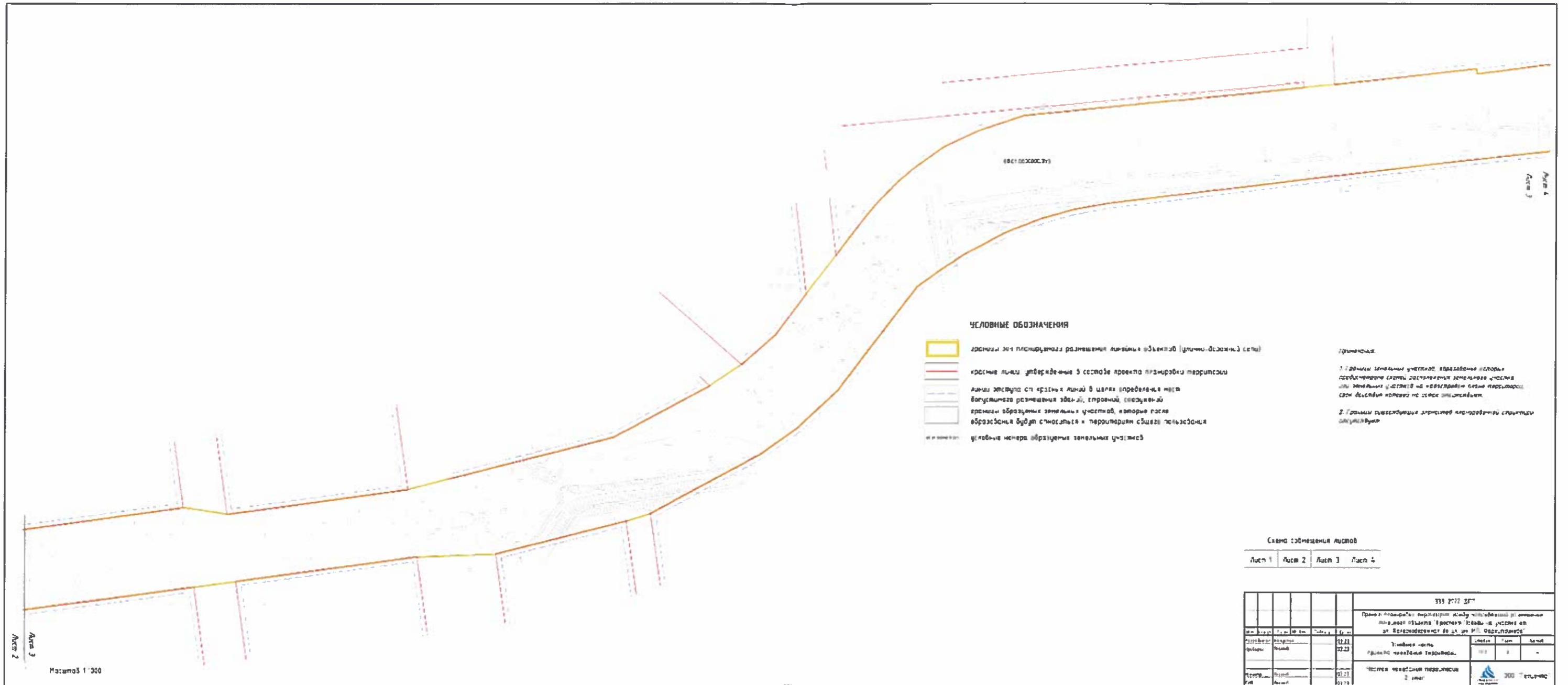
Таблица 4.2 – Виды разрешенного использования существующих земельных участков, занятых линейным объектом в соответствии с проектом планировки территории

Кадастровый номер существующего земельного участка	Вид разрешенного использования
1	2
65:01:0203001:1 (ЕЗ 65:01:0000000:84)	Под автомобильную дорогу "Юго-западный объезд города Южно-Сахалинска"
65:01:0000000:2451	Земельные участки (территории) общего пользования (улица Тихая)
65:01:0000000:2453	Земельные участки (территории) общего пользования (ул. Южно-Сахалинская)



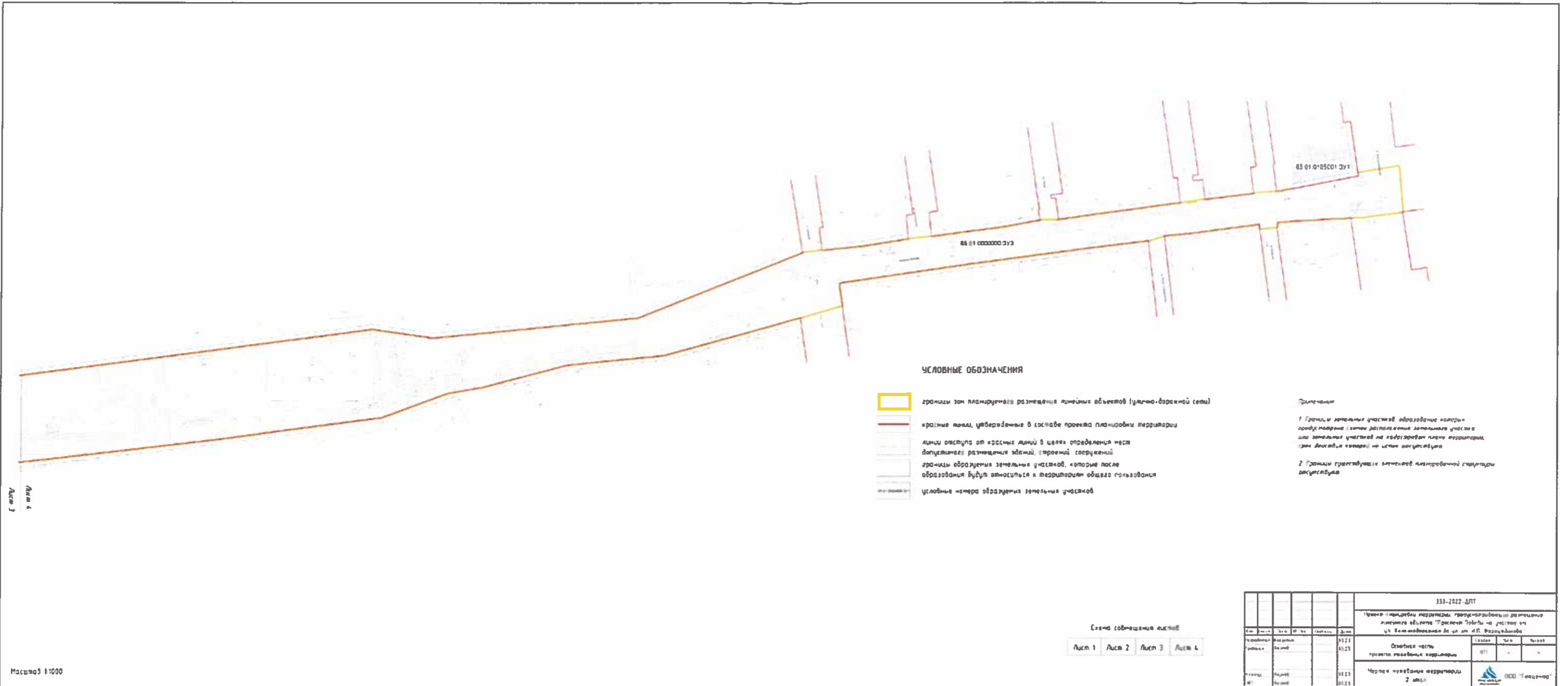
333-2827-ДПТ			
Проект планировки территории, проект размещения объектов линейного объекта "Линия Ледовый" на участке от ул. Вильямовская до ул. ул. Фарафоновой			
Вид документа	Дата утверждения	№ документа	Дата утверждения
Формат документа	Формат документа	0123	0123
Удостоверен	Подпись	0123	0123
Исполнитель	Подпись	0123	0123
Итого		Чертеж и пояснение территории 1 этап	





Примечания:
 1. Границы земельных участков образованы исторически сложившимися границами размещения земельных участков, которые не имеют границ на территории. Границы земельных участков образованы исторически сложившимися границами размещения земельных участков.
 2. Границы смежных земельных участков с/х назначения.

333 2722 26"				Генеральный план территории		
Генеральный план территории				Генеральный план территории		
№ п/п	№ участка	Площадь	№ участка	Площадь	№ участка	Площадь
1	1	11,21	2	11,21	3	11,21
2	2	11,21	4	11,21	5	11,21
3	3	11,21	6	11,21	7	11,21
4	4	11,21	8	11,21	9	11,21



						333-2022-ДЛП			
						Проект планировки территории, предусматривающий размещение линейного объекта "Проектная дорога на участке от ул. Коммунальная до ул. И.П. Варшавского"			
№	Имя	№	Имя	№	Имя	№	Имя	№	Имя
0121	Иванов	0122	Петров	0123	Сидоров	0124	Климов	0125	Васильев
Описание части проекта планировки территории						Итого			
Чертеж планировки территории 2 листа						Итого			