



АДМИНИСТРАЦИЯ ГОРОДА ЮЖНО-САХАЛИНСКА
ПОСТАНОВЛЕНИЕ

от 27.10.2023 № 3208-па

О внесении изменений в схему размещения рекламных конструкций на территории городского округа «Город Южно-Сахалинск», утвержденную постановлением администрации города Южно-Сахалинска от 21.03.2016 № 698

В соответствии со ст. 6, 16 Федерального закона от 06.10.2003 № 131-ФЗ «Об общих принципах организации местного самоуправления в Российской Федерации», Федеральным законом от 13.03.2006 № 38-ФЗ «О рекламе», ст. 37 Устава городского округа «Город Южно-Сахалинск» администрация города Южно-Сахалинска **постановляет**:

1. Внести в Схему размещения рекламных конструкций на территории городского округа «Город Южно-Сахалинск», утвержденную постановлением администрации города Южно-Сахалинска от 21.03.2016 № 698, изменение дополнив приложением (приложение).

2. Исключить из Схемы размещения рекламных конструкций на территории городского округа «Город Южно-Сахалинск», утвержденной постановлением администрации города Южно-Сахалинска от 21.03.2016 № 698, рекламные конструкции под следующими номерами: 76, 140, 141, 504, 505, 506, 556, 580, 638, 654.

3. Опубликовать настоящее постановление в газете «Южно-Сахалинск сегодня» и разместить на официальном сайте администрации города Южно-Сахалинска.

4. Контроль исполнения настоящего постановления возложить на директора Департамента землепользования города Южно-Сахалинска (Федотова Е.В.).

Исполняющий обязанности мэра города

А.В.Ковальчук

Приложение к
постановлению администрации
города Южно-Сахалинска
от 27.10.2023 № 3208-па

Схема размещения рекламных конструкций
на территории городского округа «Город Южно-Сахалинск»
(дополнение 11)





Согласовано:



Министерство архитектуры и градостроительства
Сахалинской области

«__» _____ 202_ года

УСЛОВНЫЕ ОБОЗНАЧЕНИЯ РЕКЛАМНЫХ КОНСТРУКЦИЙ:

-  билборд, с 2 информационными полями, размером 3м*6м, с неподвижным изображением на плоскости
- информационных полей
-  билборд, с 2 информационными полями, размером 3м*6м, с динамической сменой изображения
- (видеоэкран)
-  сити-формат, с 2 информационными полями, размером 1,8м*1,2м, с неподвижным изображением на
- плоскости информационных полей
-  — обозначения дорожных знаков, номера которых приведены в соответствии с постановлением Правительства
- Российской Федерации от 23 октября 1993 № 1090 «О правилах дорожного движения»

ФОТОМАТЕРИАЛЫ

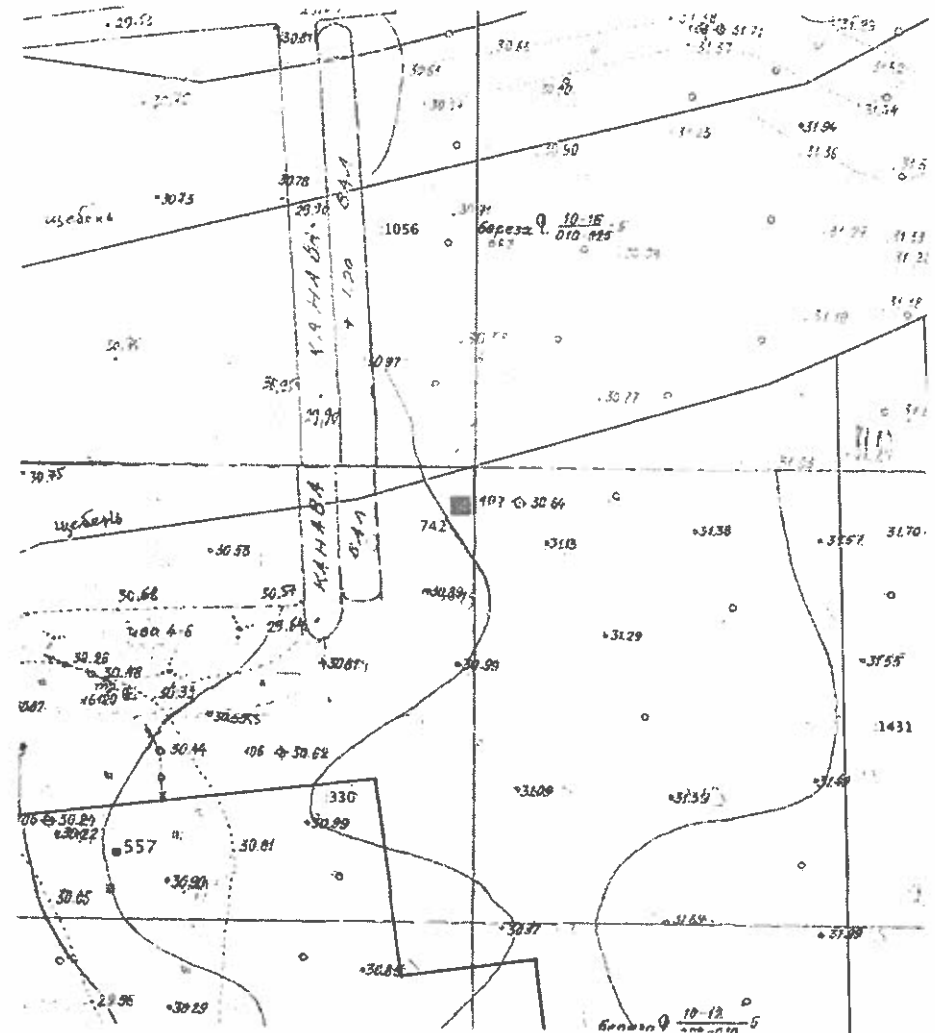
Сторона А (по ходу движения)



Сторона Б (против хода движения)



Топосъемка М 1:500



№ 742 Адрес: г. Южно-Сахалинск, восточная сторона ул. Ленина, северо-восточнее д. 557

Вид рекламной конструкции: Билборд с неподвижным изображением на плоскости информационных полей или с динамической сменой изображения (видеоэкран), размером 3м x 6м.

ФОТОМАТЕРИАЛЫ

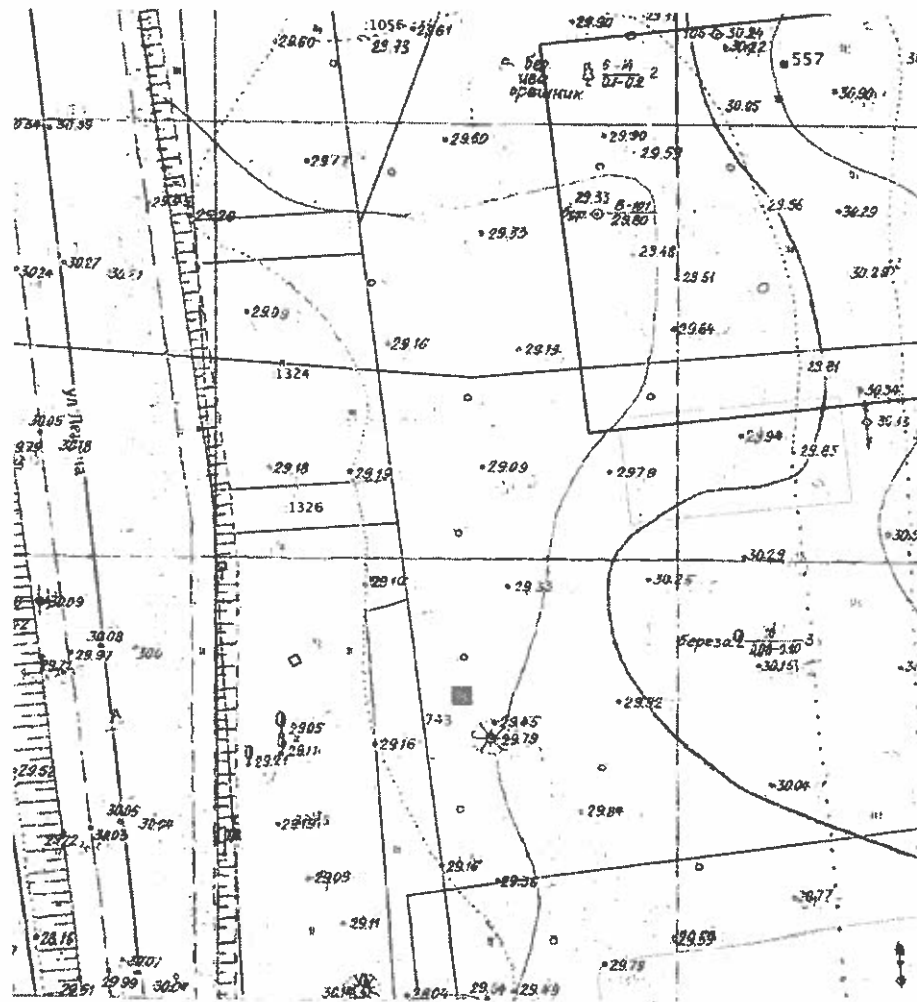
Сторона А (по ходу движения)



Сторона Б (против хода движения)



Топосъемка М 1:500




№ 743 Адрес: г. Южно-Сахалинск, восточная сторона ул. Ленина, юго-западнее д. 557


Вид рекламной конструкции: Билборд с неподвижным изображением на плоскости информационных полей или с динамической сменой изображения (видеоэкран), размером 3м х 6м.

ФОТОМАТЕРИАЛЫ

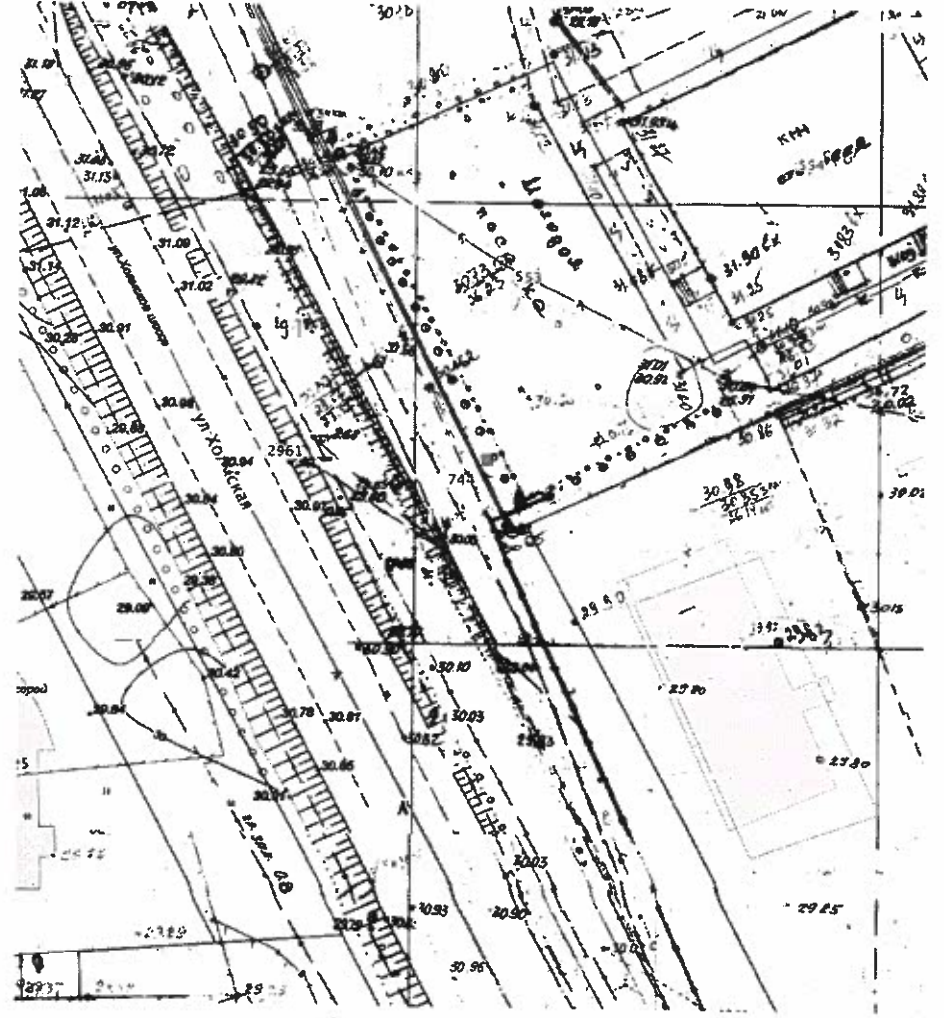
Сторона А (по ходу движения)



Сторона Б (против хода движения)



Топоъемка М 1:500




№ 744 Адрес: г. Южно-Сахалинск, восточная сторона ул. Холмская, юго-западнее д. 5/6.


Вид рекламной конструкции: Билборд с неподвижным изображением на плоскости информационных полей, размером 3м х 6м.

ФОТОМАТЕРИАЛЫ

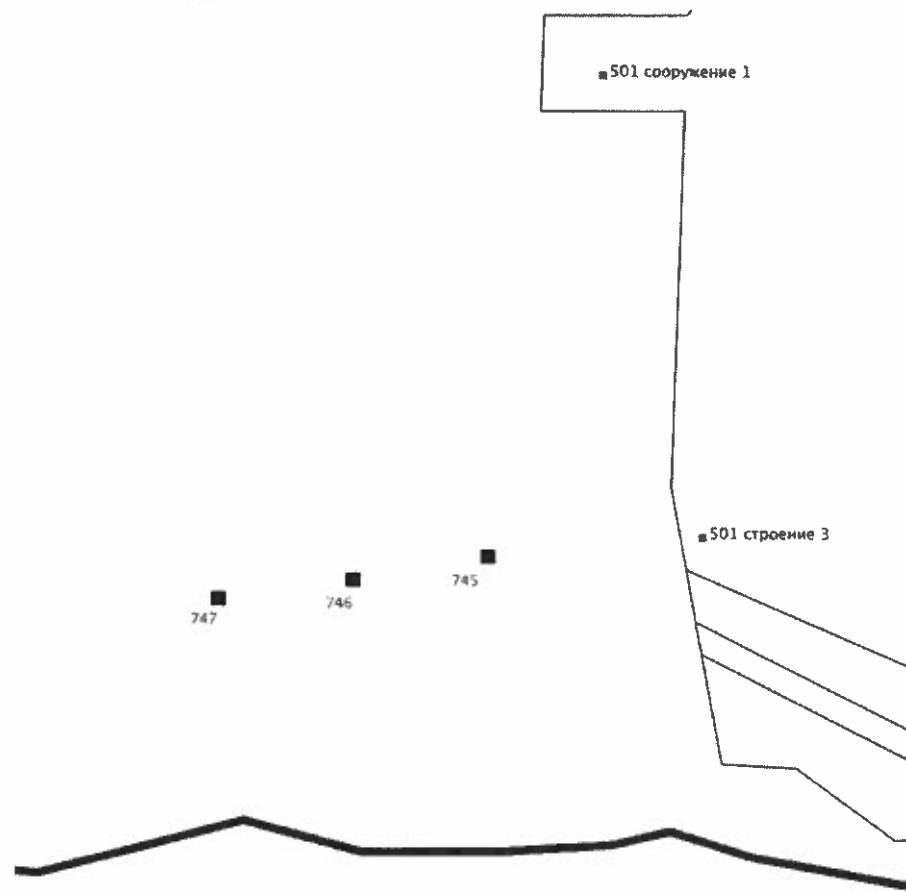
Сторона А (по ходу движения)



Сторона Б (против хода движения)




Топоъемка М 1:500




№ 745 Адрес: г. Южно-Сахалинск, 170 м восточнее от поворота с пр. Мира в сторону УТЦ «Восток», расположенного по адресу: пр. Мира, д. 506, корп. 6 (с южной стороны проезда).
Вид рекламной конструкции: Сити-формат с неподвижным изображением на плоскости информационных полей, размером 1,8м x 1,2м.

ФОТОМАТЕРИАЛЫ

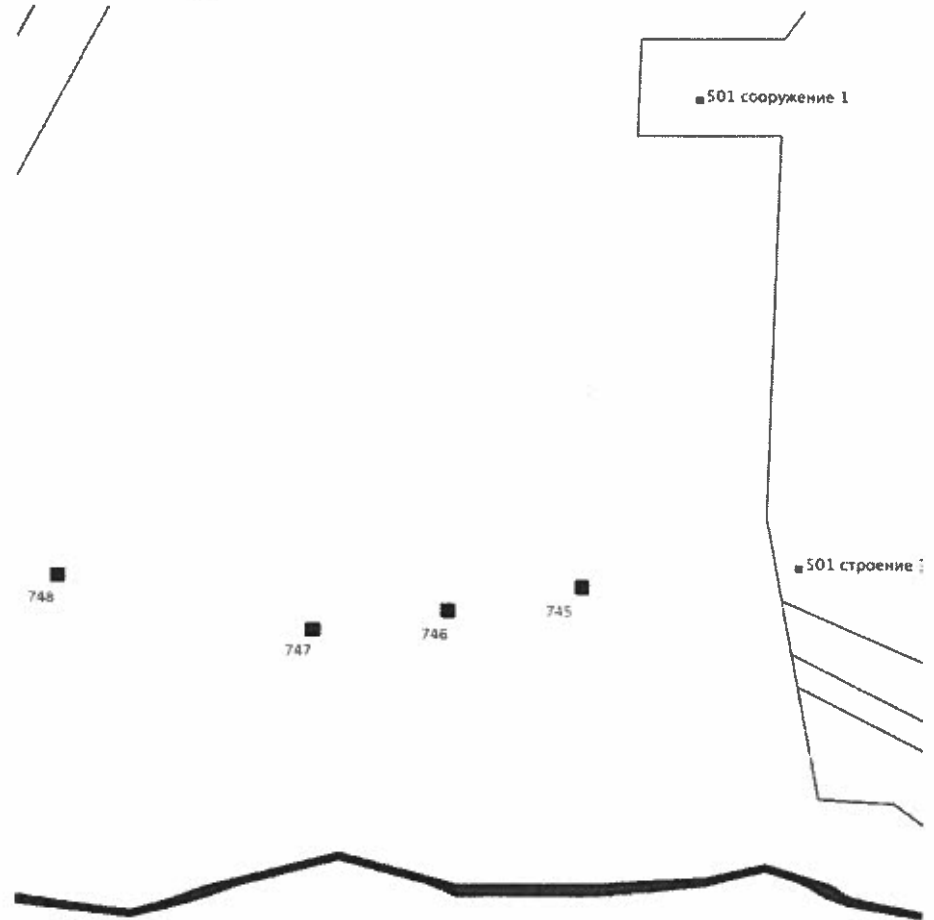
Сторона А (по ходу движения)



Сторона Б (против хода движения)




Топоъемка М 1:500



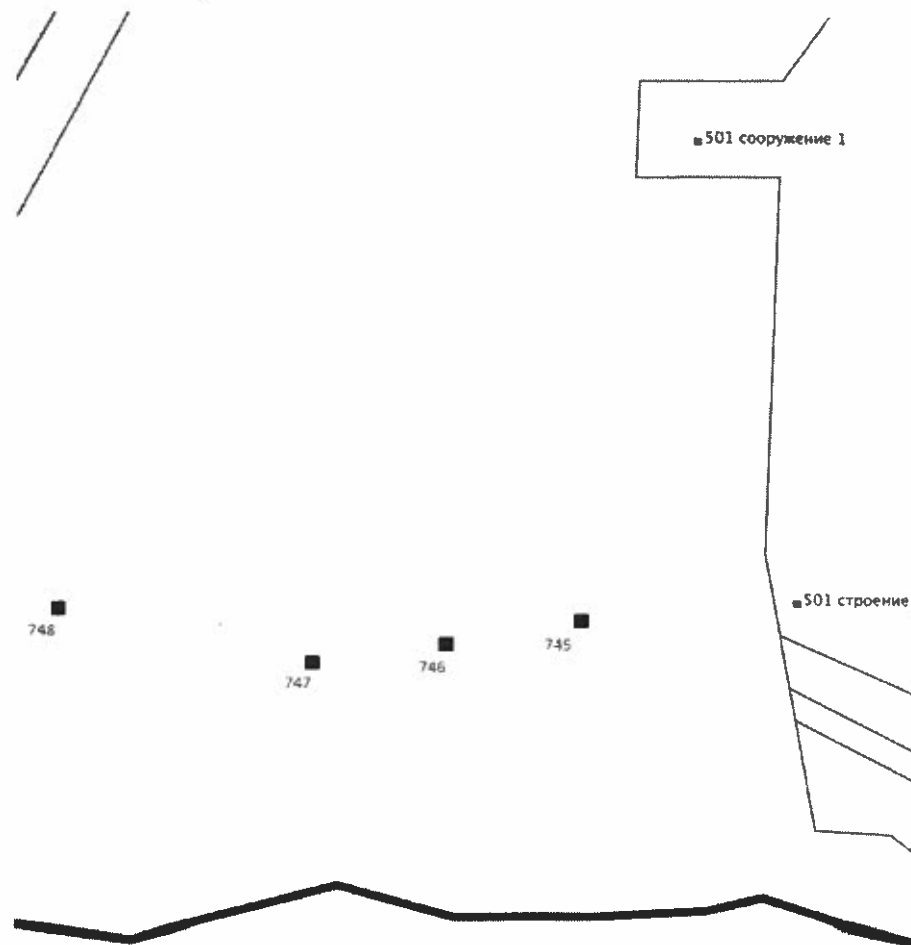
№ 746 Адрес: г. Южно-Сахалинск, 140 м восточнее от поворота с пр. Мира в сторону УТЦ «Восток», расположенного по адресу: пр. Мира, д. 506, корп.б (с южной стороны проезда).
 Вид рекламной конструкции: Сити-формат с неподвижным изображением на плоскости информационных полей, размером 1,8м x 1,2м. 007

ФОТОМАТЕРИАЛЫ


Сторона А (по ходу движения)



Топоъемка М 1:500



Сторона Б (против хода движения)




№ 747 Адрес: г. Южно-Сахалинск, 110 м восточнее от поворота с пр. Мира в сторону УТЦ «Восток», расположенного по адресу: пр. Мира, д. 506, корп.6 (с южной стороны проезда).


Вид рекламной конструкции: Сити-формат с неподвижным изображением на плоскости информационных полей, размером 1,8м x 1,2м. 008

ФОТОМАТЕРИАЛЫ

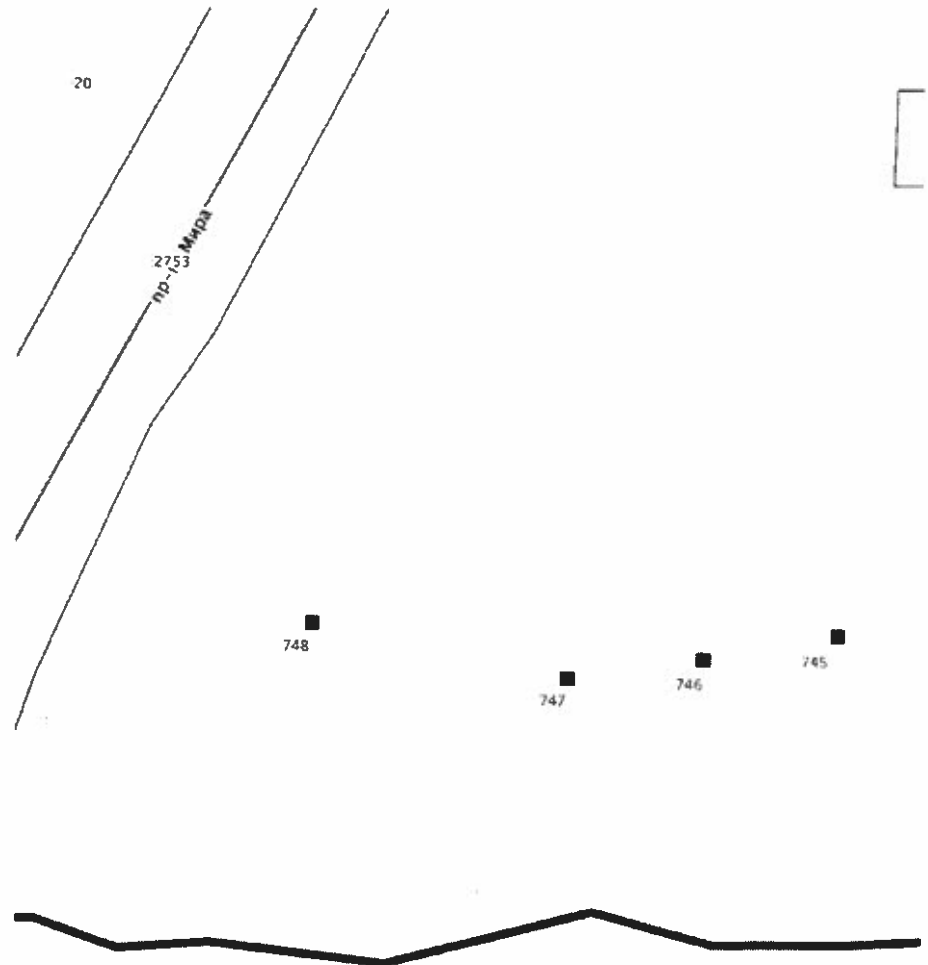
Сторона А (по ходу движения)



Сторона Б (против хода движения)



Топоъемка М 1:500



№ 748 Адрес: г. Южно-Сахалинск, 60 м восточнее от поворота с пр. Мира в сторону УТЦ «Восток», расположенного по адресу: пр. Мира, д. 506, корп.6 (с южной стороны проезда).
 Вид рекламной конструкции: Сити-формат с неподвижным изображением на плоскости информационных полей, размером 1,8м x 1,2м. 009

ФОТОМАТЕРИАЛЫ

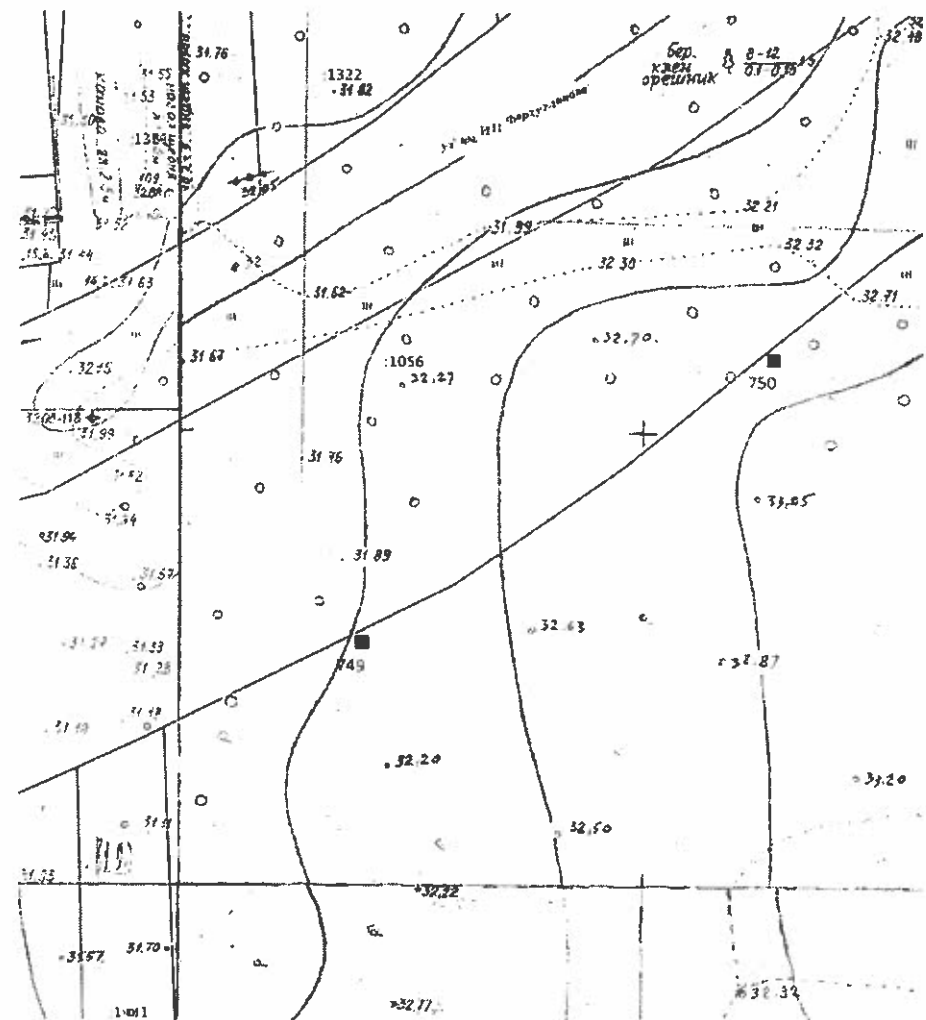
Сторона А (по ходу движения)



Сторона Б (против хода движения)



Топоъемка М 1:500



№ 749 Адрес: г. Южно-Сахалинск, южная сторона ул. им. И.П. Фархутдинова, 155 м восточнее от пересечения ул. Ленина и ул. им. И.П. Фархутдинова


Вид рекламной конструкции: Билборд с неподвижным изображением на плоскости информационных полей или с динамической сменой 010 изображения (видеоэкран), размером 3м x 6м.

ФОТОМАТЕРИАЛЫ

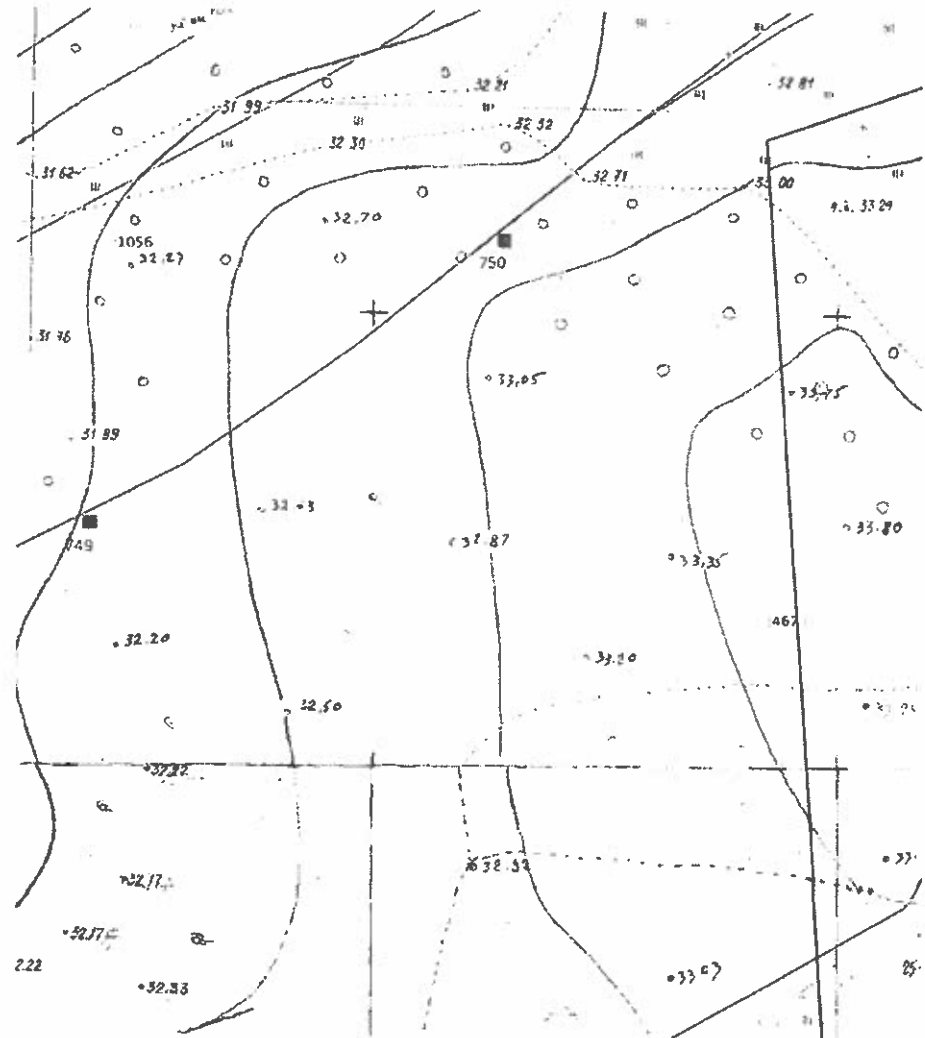
Сторона А (по ходу движения)



Сторона Б (против хода движения)



Топоъемка М 1:500



№ 750 Адрес: г. Южно-Сахалинск, южная сторона ул. им. И.П. Фархутдинова, 205 м восточнее от пересечения ул. Ленина и ул. им. И.П. Фархутдинова

Вид рекламной конструкции: Билборд с неподвижным изображением на плоскости информационных полей или с динамической сменой 011 изображения (видеоэкран), размером 3м x 6м.

ФОТОМАТЕРИАЛЫ

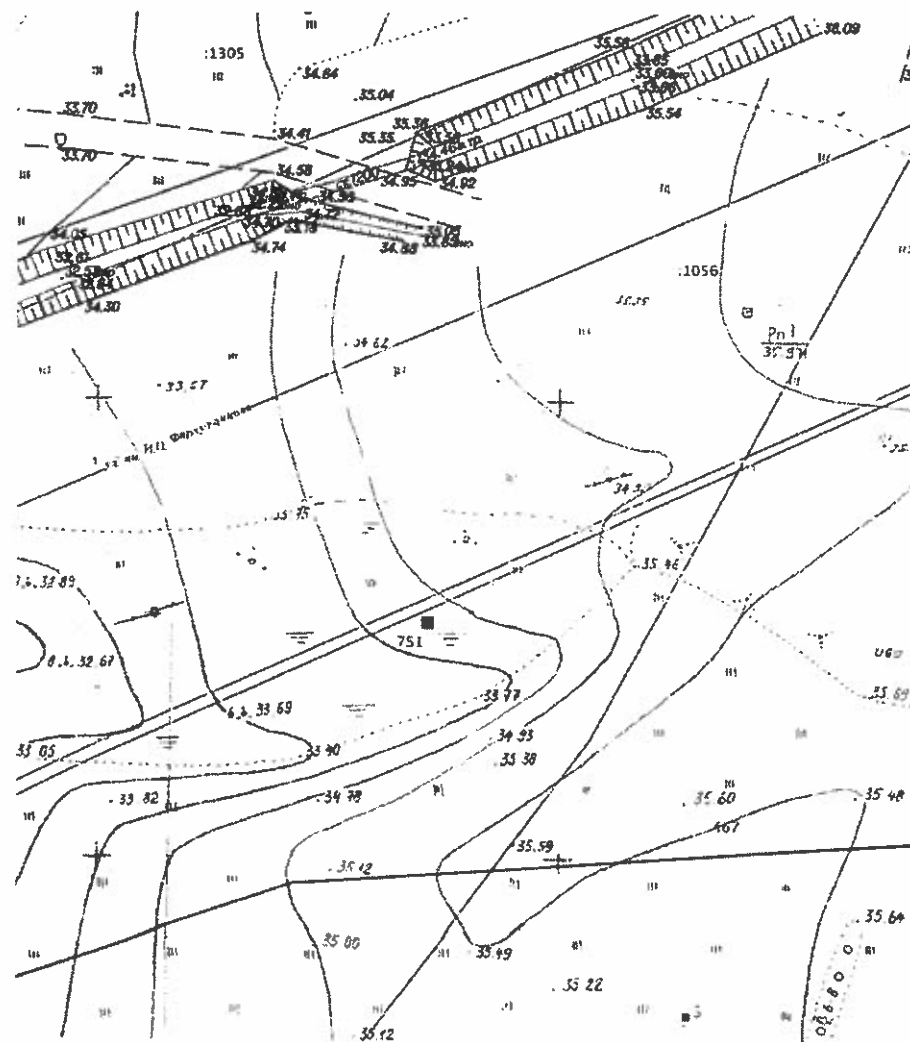
Сторона А (по ходу движения)



Сторона Б (против хода движения)



Топо съемка М 1:500




№ 751 Адрес: г. Южно-Сахалинск, южная сторона ул. им. И.П. Фархутдинова, 345 м восточнее от пересечения ул. Ленина и ул. им. И.П. Фархутдинова

Вид рекламной конструкции: Билборд с неподвижным изображением на плоскости информационных полей или с динамической сменой изображения (видеоэкран), размером 3м x 6м.

ФОТОМАТЕРИАЛЫ

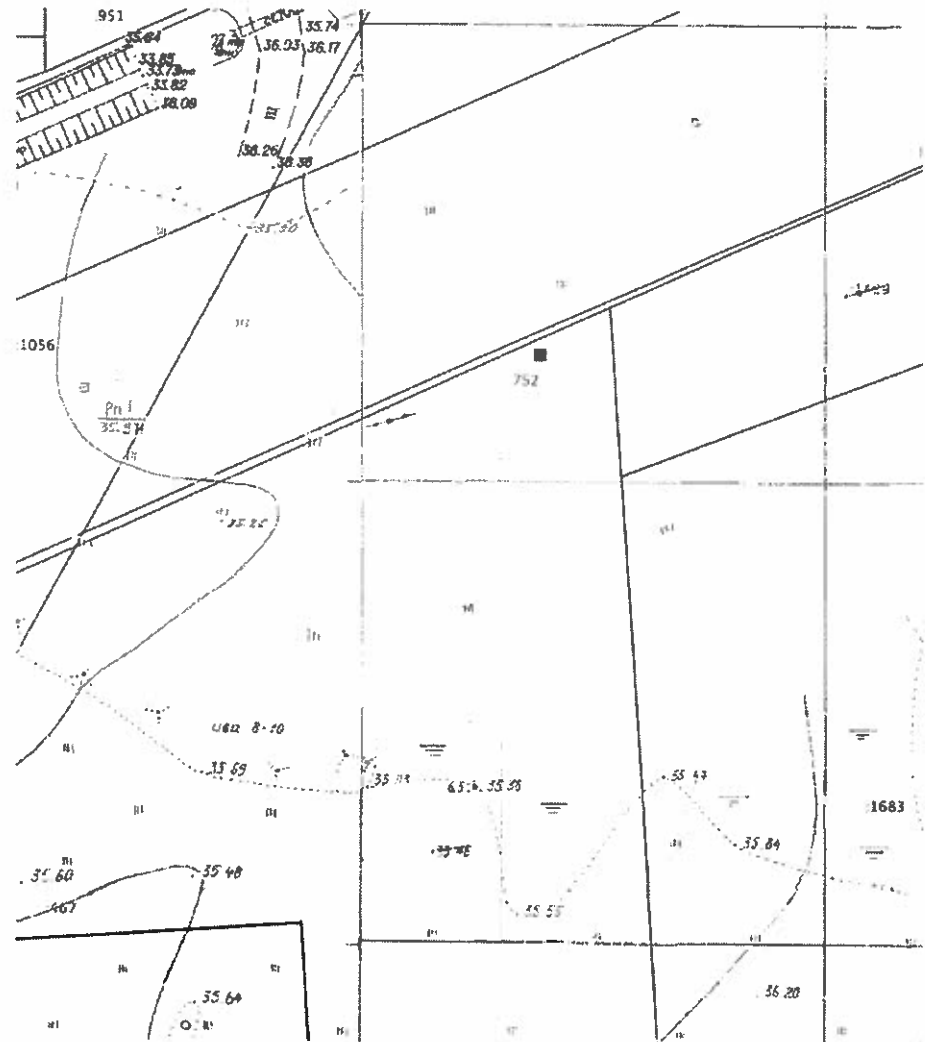
Сторона А (по ходу движения)



Сторона Б (против хода движения)



Топоъемка М 1:500




№ 752 Адрес: г. Южно-Сахалинск, южная сторона ул. им. И.П. Фархутдинова, 435 м восточнее от пересечения ул. Ленина и ул. им. И.П. Фархутдинова


Вид рекламной конструкции: Билборд с неподвижным изображением на плоскости информационных полей или с динамической сменой 013 изображения (видеоэкран), размером 3м х 6м.

ФОТОМАТЕРИАЛЫ

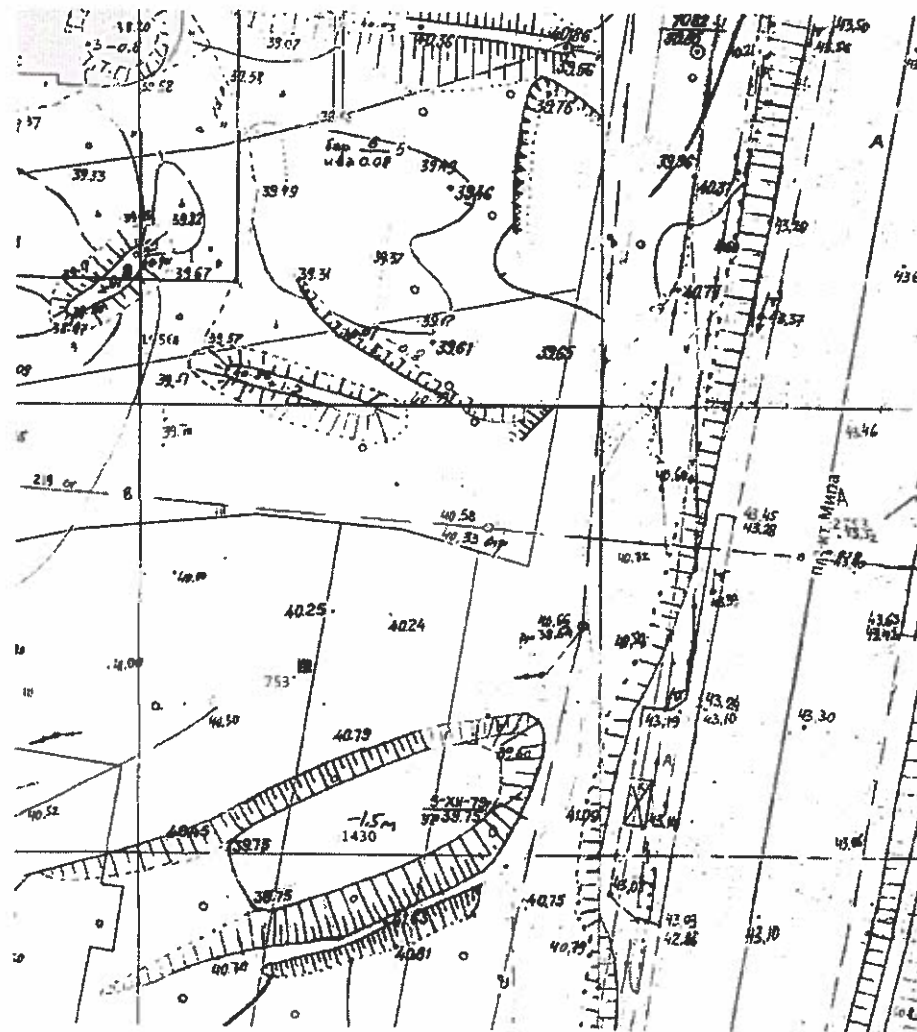
Сторона А (по ходу движения)



Сторона Б (против хода движения)



Топосъемка М 1:500




№ 753 Адрес: г. Южно-Сахалинск, северо-восточнее д. 468 по пр. Мира.

Вид рекламной конструкции: Билборд с неподвижным изображением на плоскости информационных полей, размером 3м х 6м.

ФОТОМАТЕРИАЛЫ

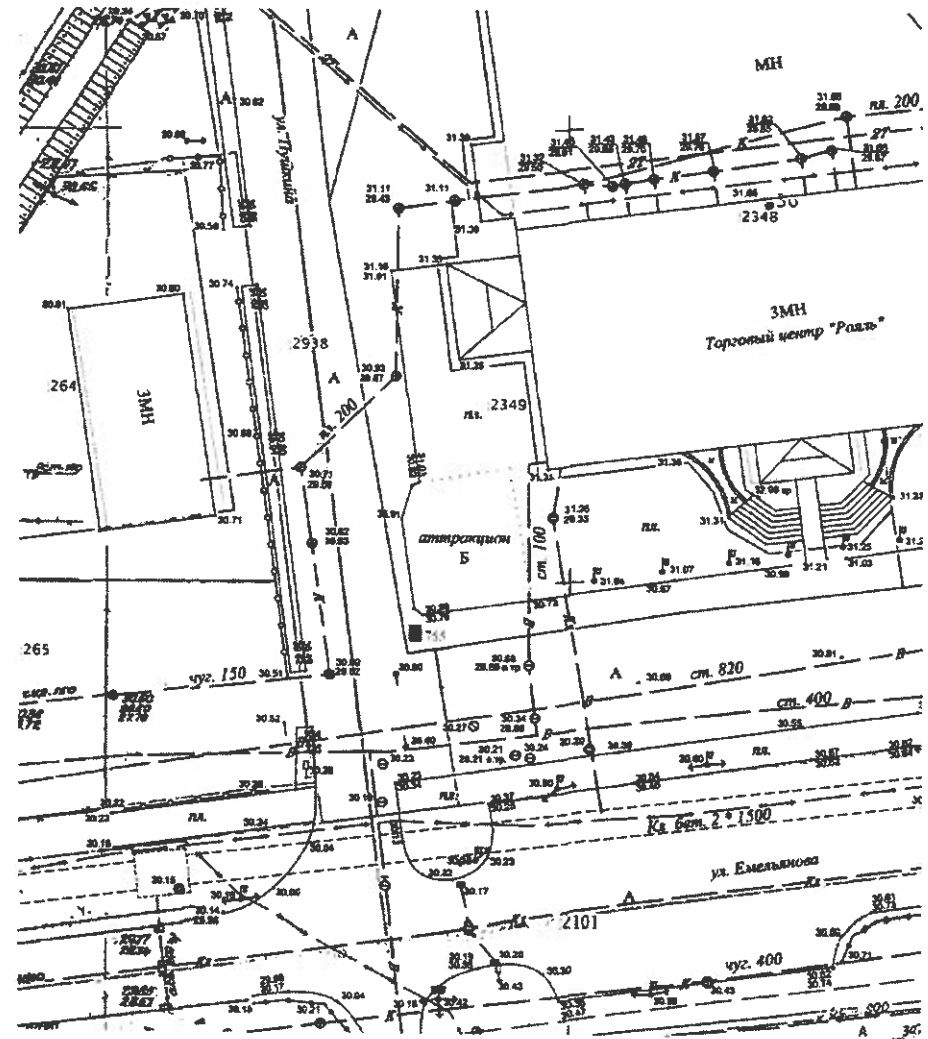
Сторона А (по ходу движения)



Сторона Б (против хода движения)



Топосъемка М 1:500




№ 755 Адрес: г. Южно-Сахалинск, ул. Емельянова д. 36, юго-западная сторона земельного участка ТК "Рояль" с кадастровым номером 65:01:0601005:2349


Вид рекламной конструкции: Билборд с динамической сменой изображения (видсоэкран), размером 3м х 6м.

ФОТОМАТЕРИАЛЫ

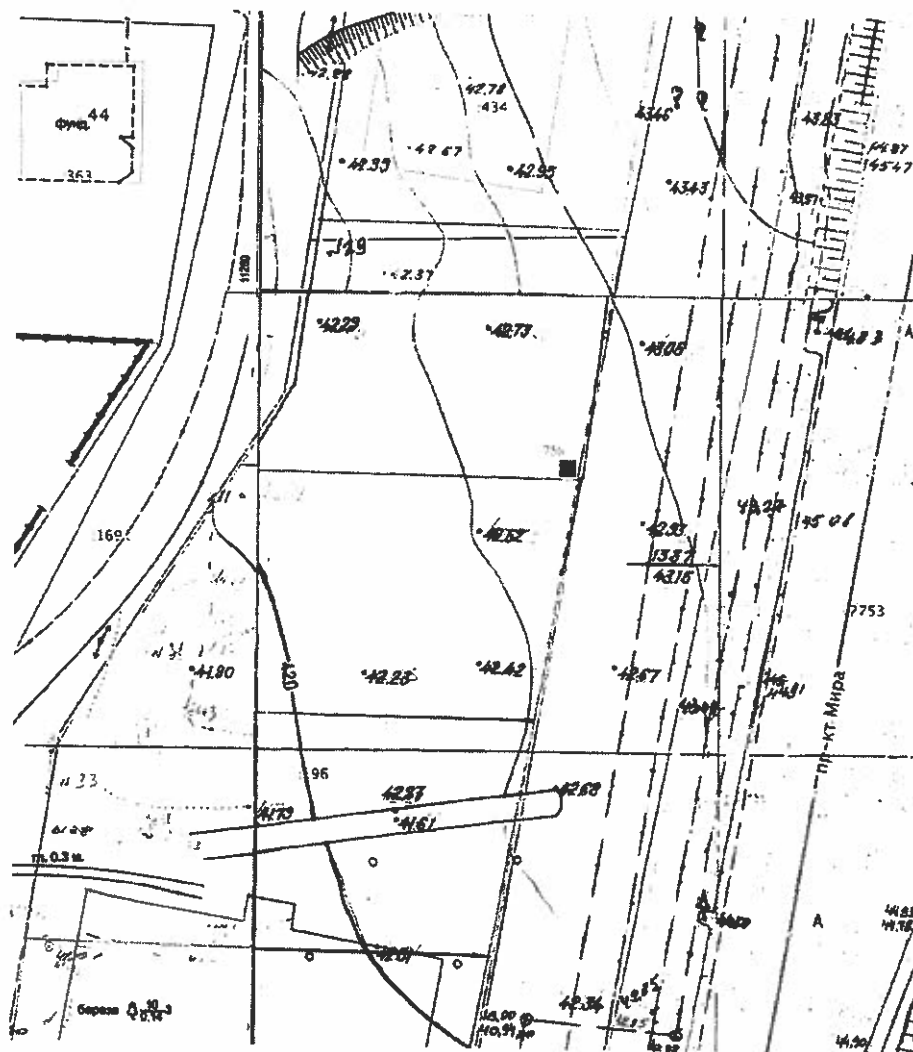
Сторона А (по ходу движения)



Сторона Б (против хода движения)



Топоъемка М 1:500



№ 756 Адрес: г. Южно-Сахалинск, западная сторона пр. Мира, северо-восточнее д. 29 по Еланскому проезду


Вид рекламной конструкции: Билборд с динамической сменой изображения (видеоэкран), размером 3м х 6м.

ФОТОМАТЕРИАЛЫ

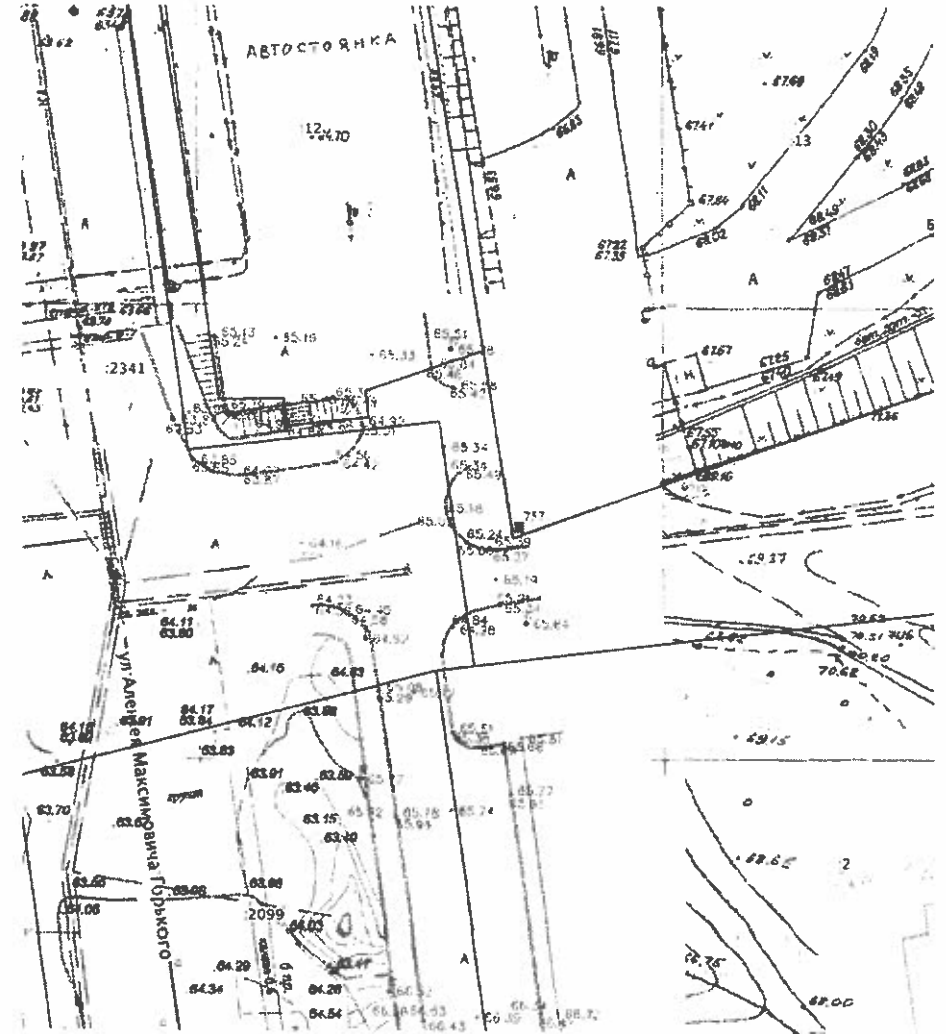
Сторона А (по ходу движения)



Сторона Б (против хода движения)



Топоъемка М 1:500




№ 757 Адрес: г. Южно-Сахалинск, ул. Горького, восточная сторона, восточнее пересечения ул. Горького и ул. Пуркаева


Вид рекламной конструкции: Билборд с динамической сменой изображения (видеоэкран), размером 3м х 6м.

ФОТОМАТЕРИАЛЫ

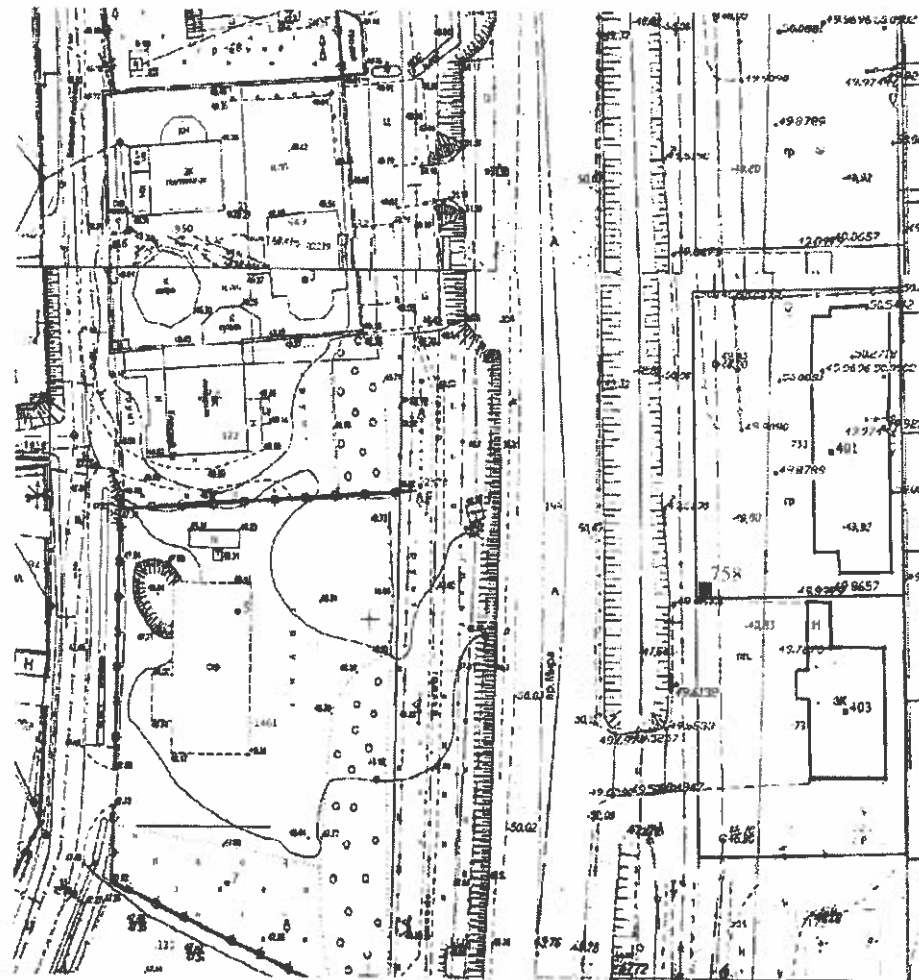
Сторона А (по ходу движения)



Сторона Б (против хода движения)



Топоъемка М 1:500




№ 758 Адрес: г. Южно-Сахалинск, пр. Мира, д. 401 с восточной стороны земельного участка 65:01:0502001:733.


Вид рекламной конструкции: Билборд с динамической сменой изображения (видсоэкран), размером 3м x 6м.

ФОТОМАТЕРИАЛЫ

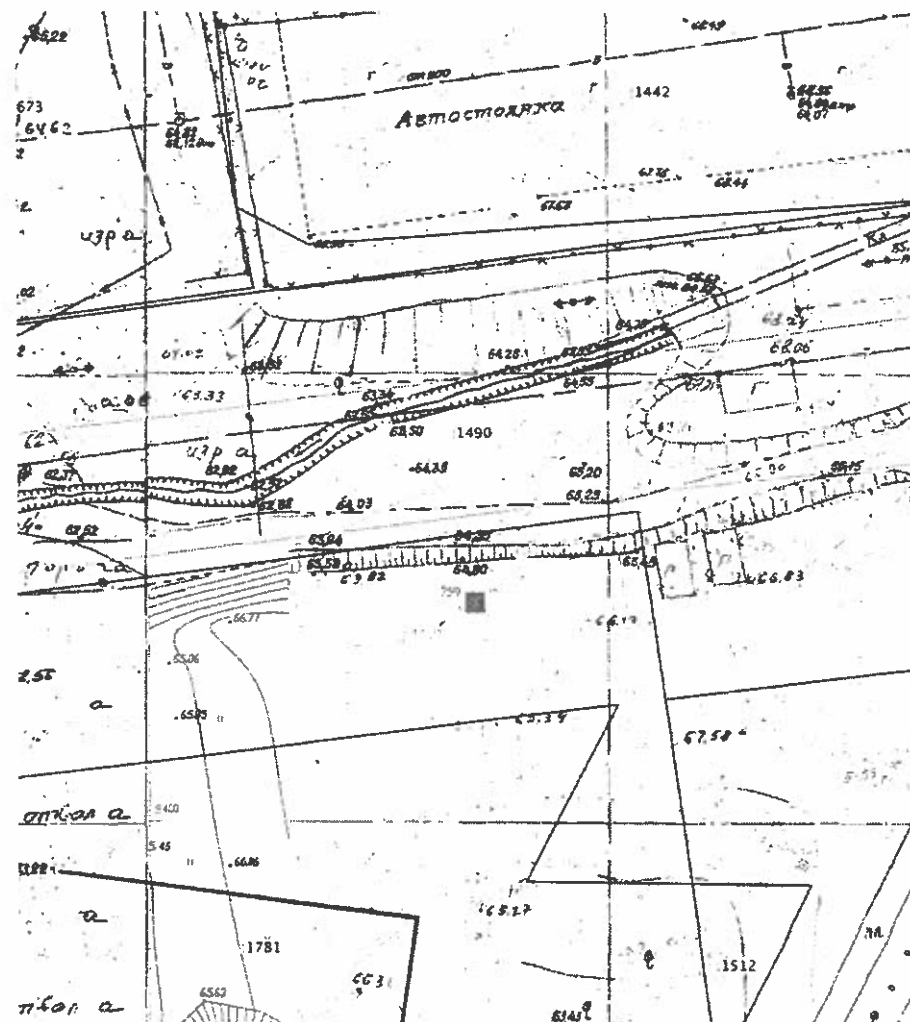
Сторона А (по ходу движения)



Сторона Б (против хода движения)



Топоъемка М 1:500



№ 759 Адрес: г. Южно-Сахалинск, южная сторона ул. Пограничная, севернее д. 32 по ул. Горького


Вид рекламной конструкции: Билборд с неподвижным изображением на плоскости информационных полей, размером 3м x 6м.

ФОТОМАТЕРИАЛЫ

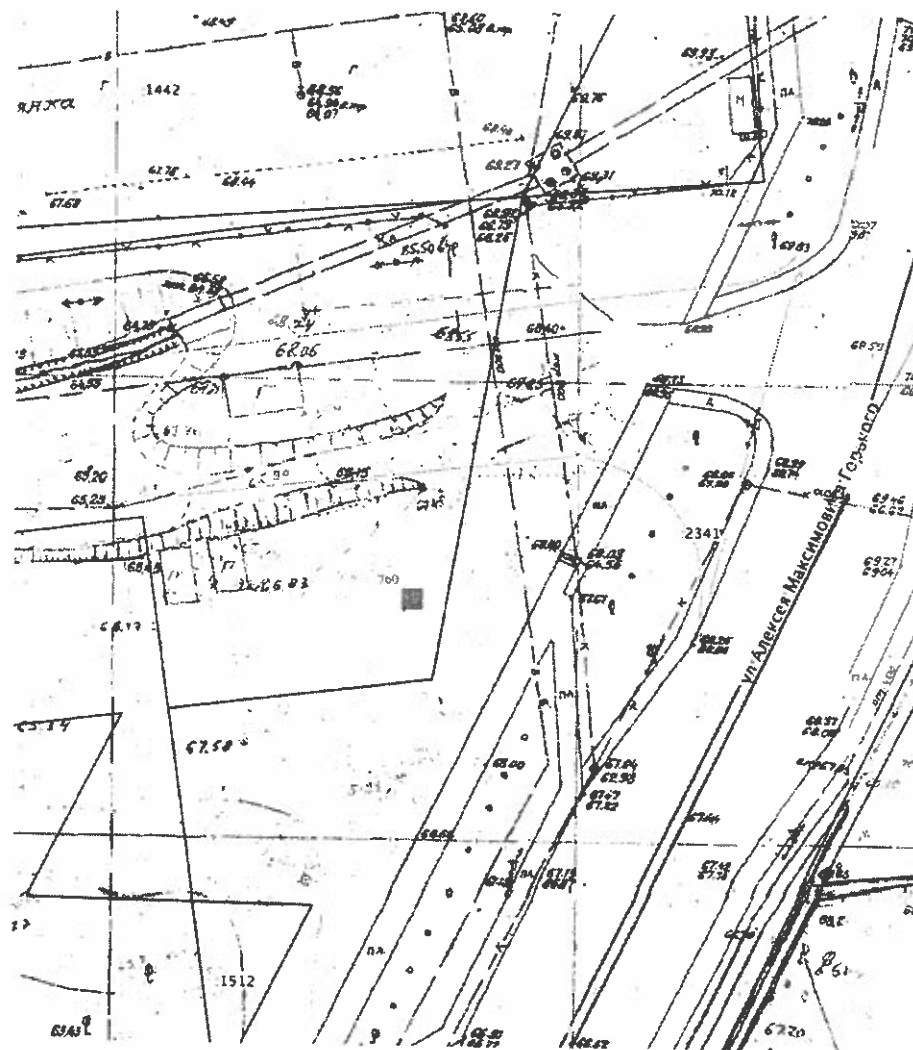
Сторона А (по ходу движения)



Сторона Б (против хода движения)



Топоъемка М 1:500




№ 760 Адрес: г. Южно-Сахалинск, южная сторона ул. Пограничной, юго-западной пересечения ул. Горького и ул. Пограничной

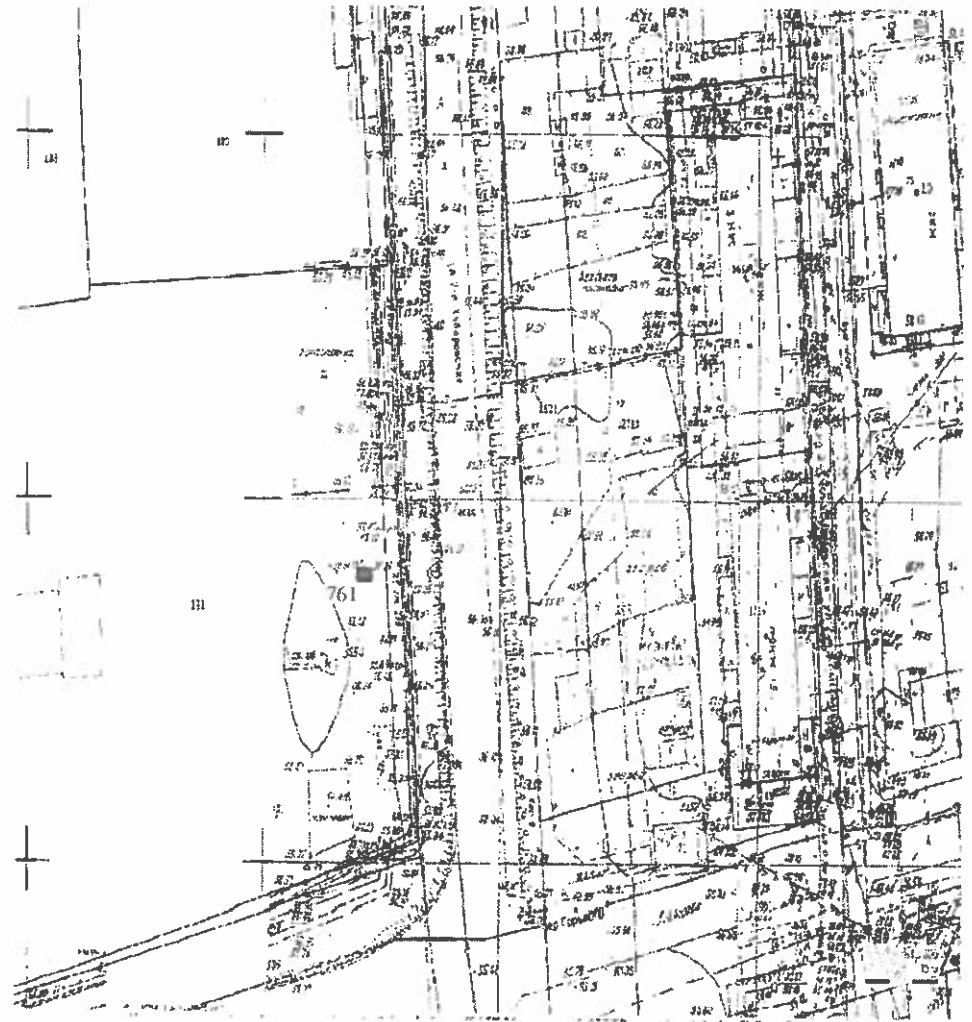
Вид рекламной конструкции: Билборд с неподвижным изображением на плоскости информационных полей, размером 3м х 6м, с двумя либо с тремя информационными полями. 021

ФОТОМАТЕРИАЛЫ


Сторона А (по ходу движения)



Топоъемка М 1:500



Сторона Б (против хода движения)

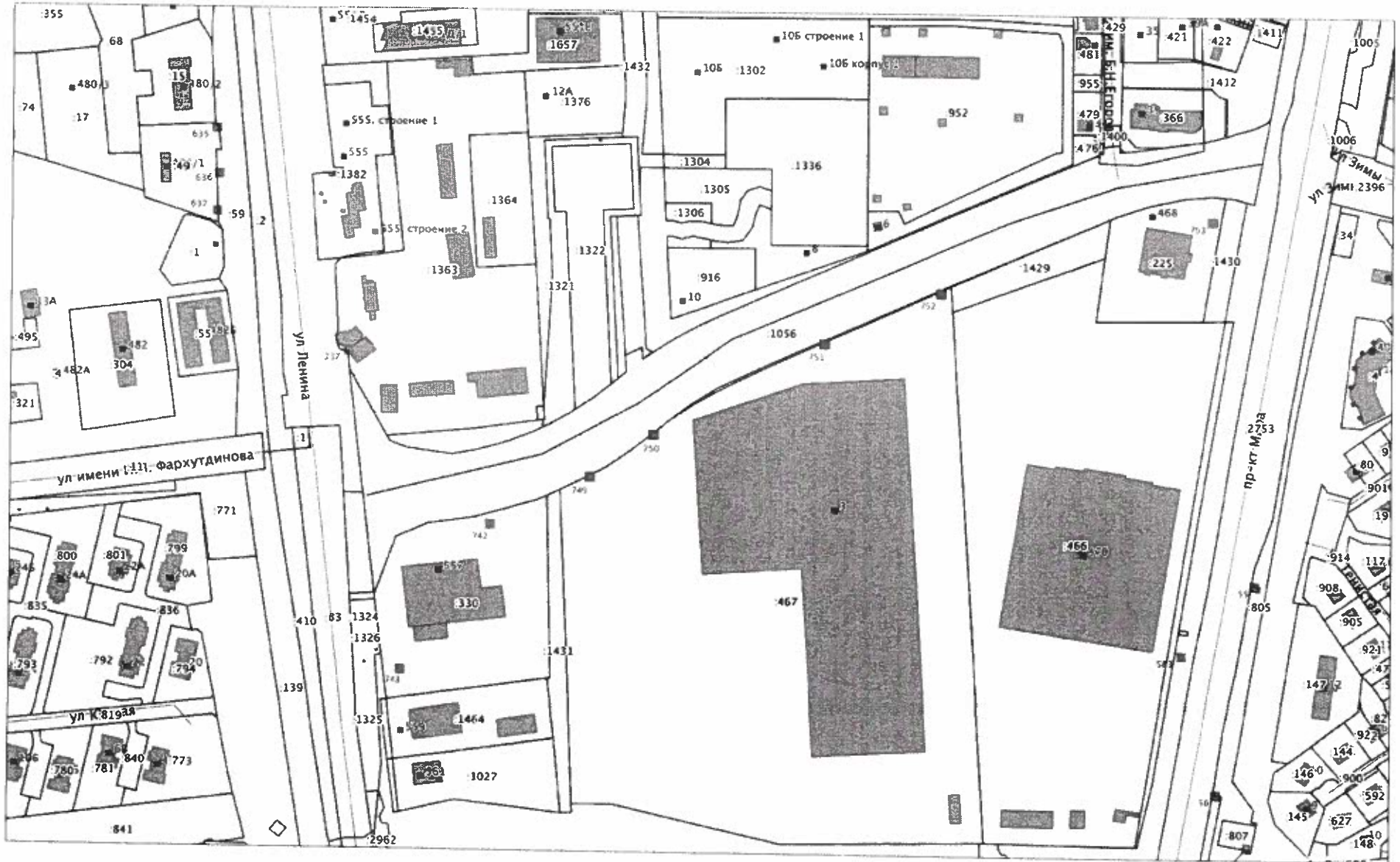


№ 761 Адрес: г. Южно-Сахалинск, п/р Ново-Александровск, западная сторона ул. 2-я Хабаровская, южнее д. 37

Вид рекламной конструкции: Билборд с неподвижным изображением на плоскости информационных полей, размером 3м х 6м.

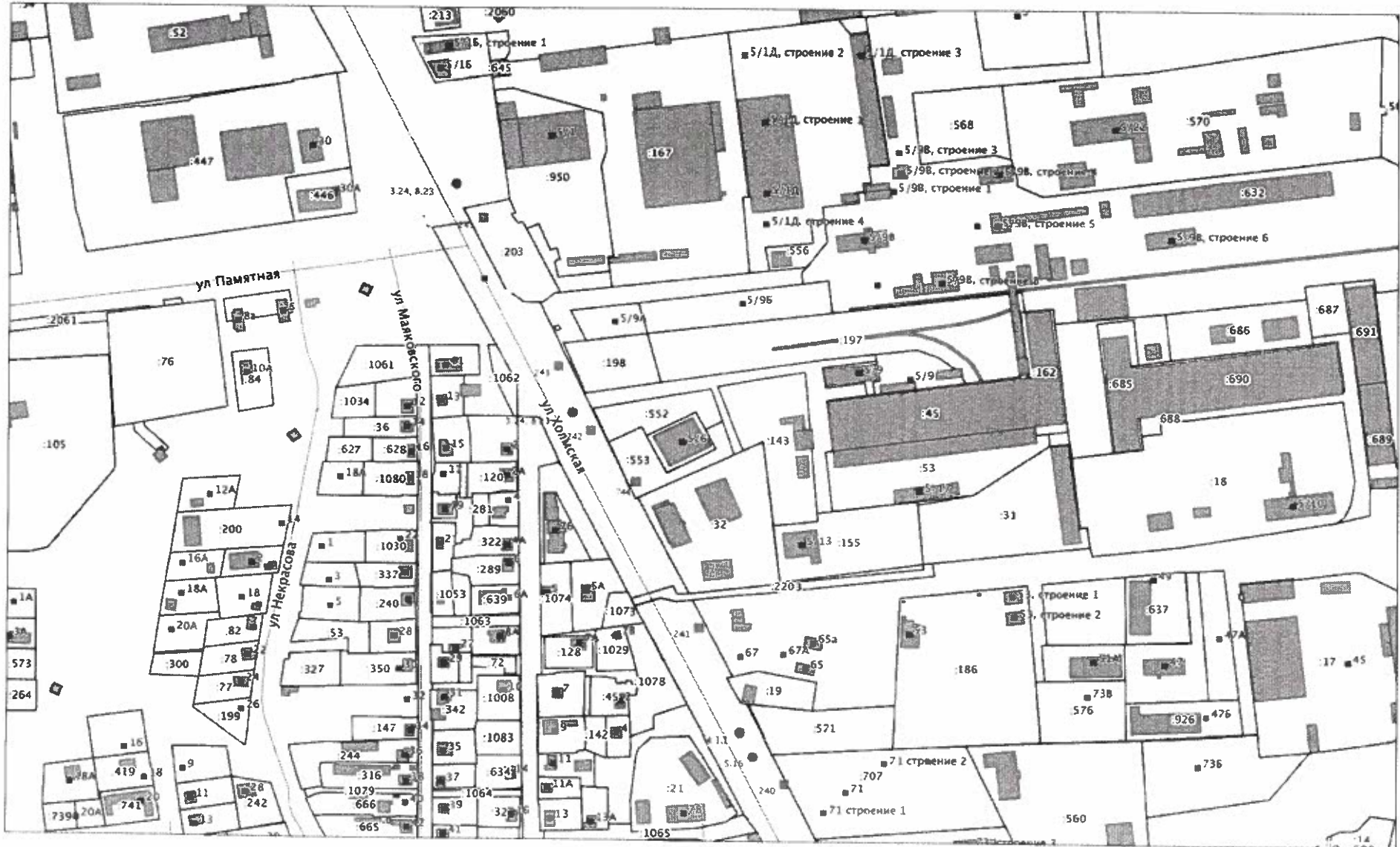
Картографические материалы

M 1:2500



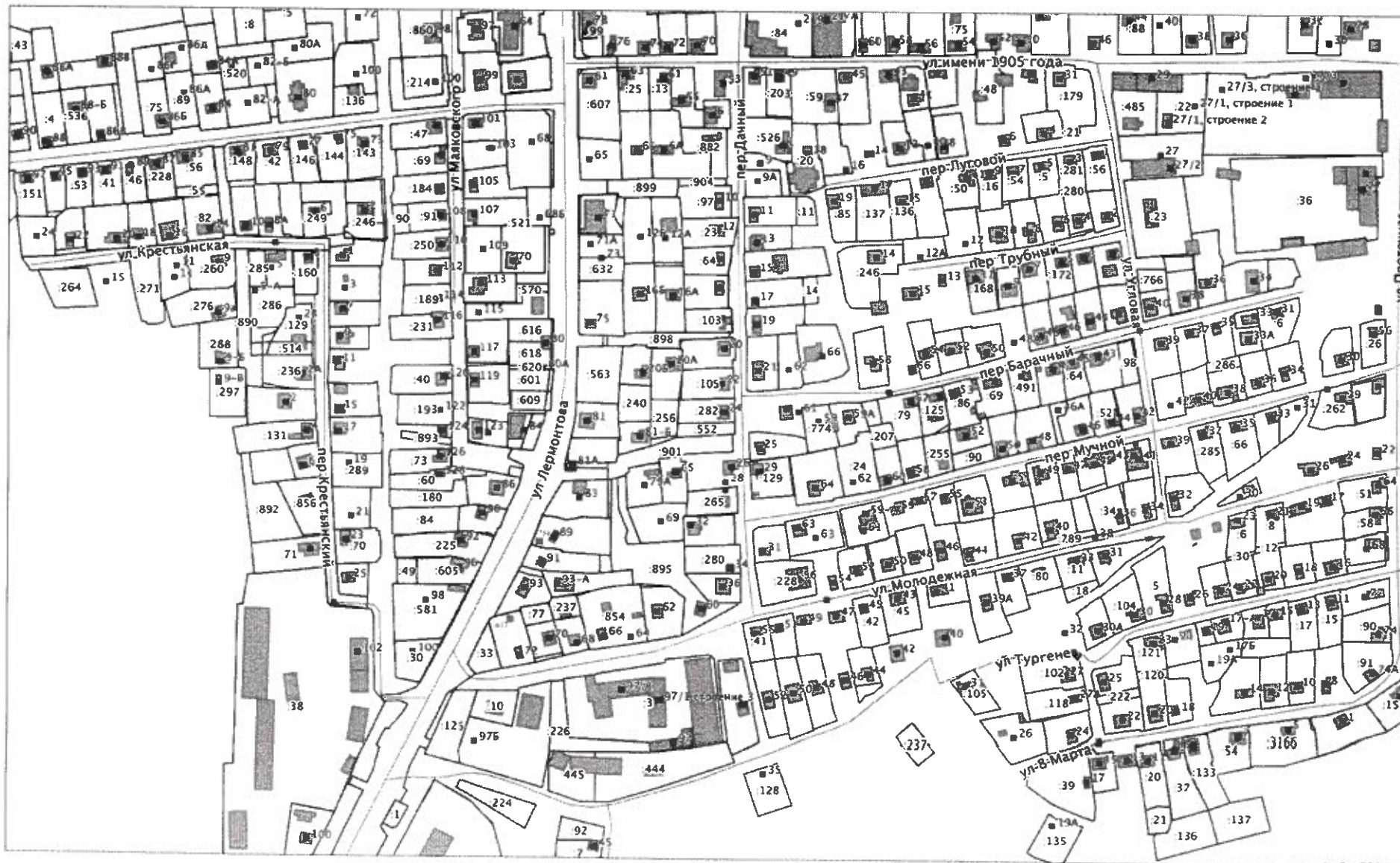
Картографические материалы

М 1:2500



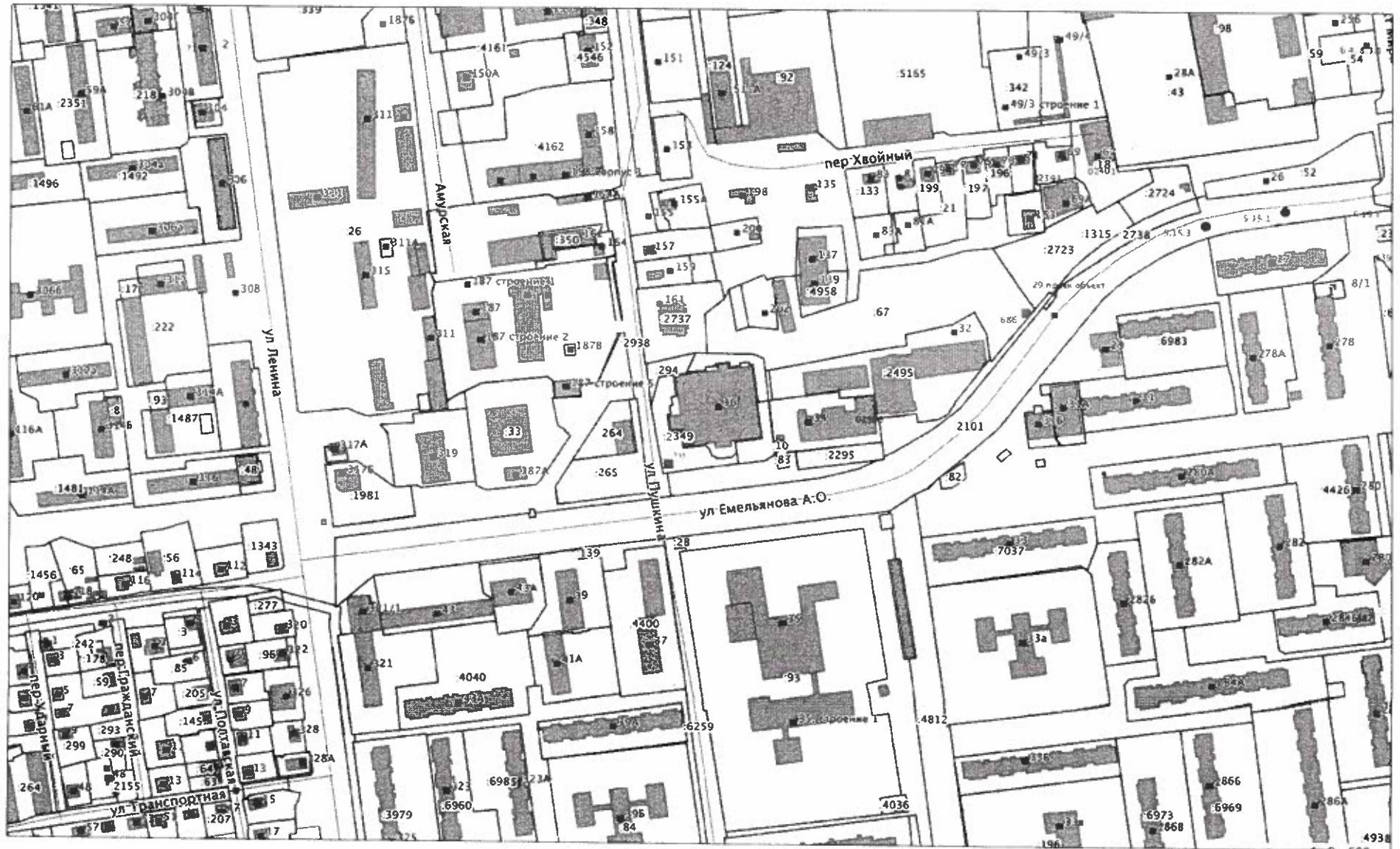
Картографические материалы

М 1:2500



Картографические материалы

М 1:2500



Картографические материалы

M 1:2500



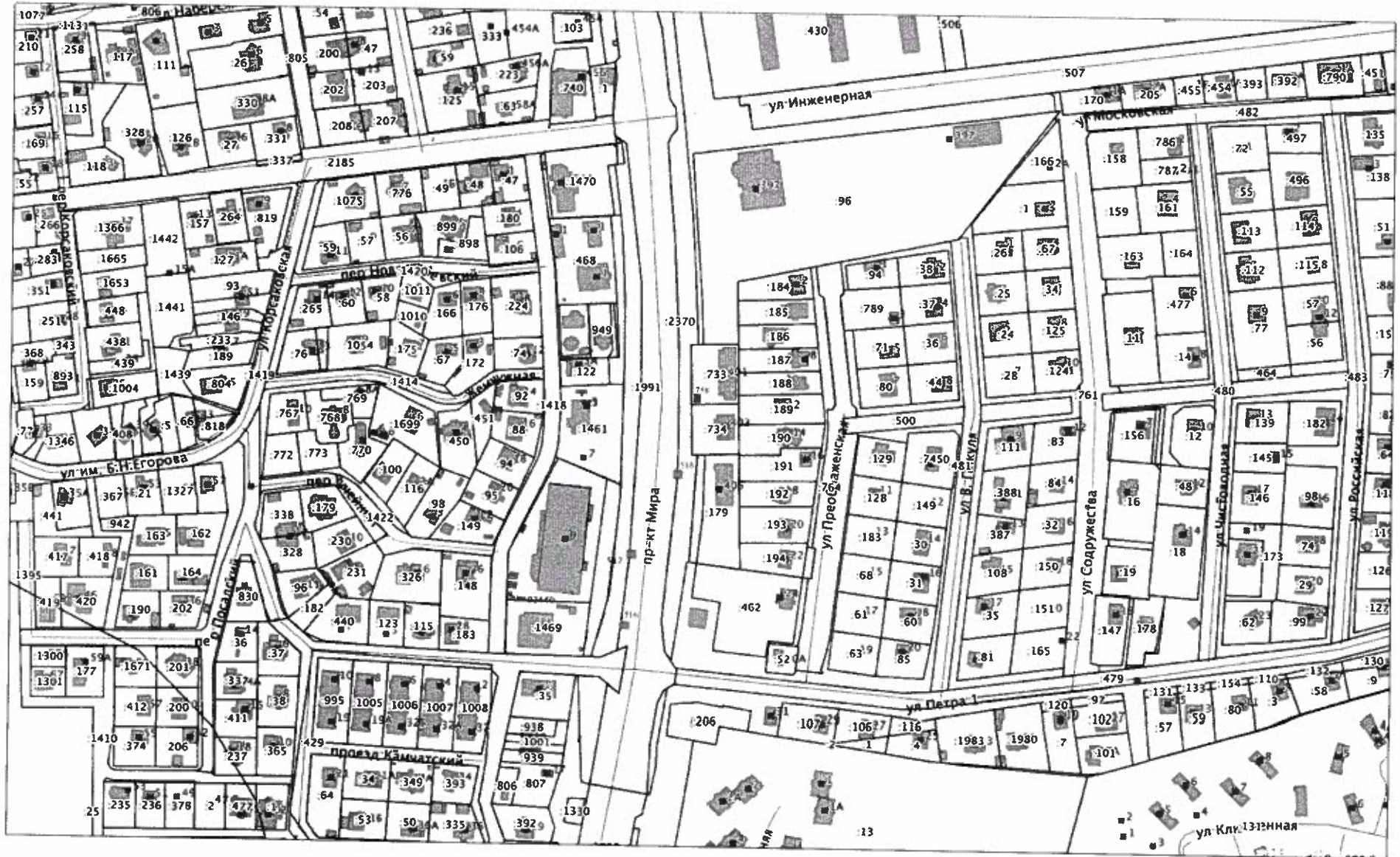
Картографические материалы

M 1:2500



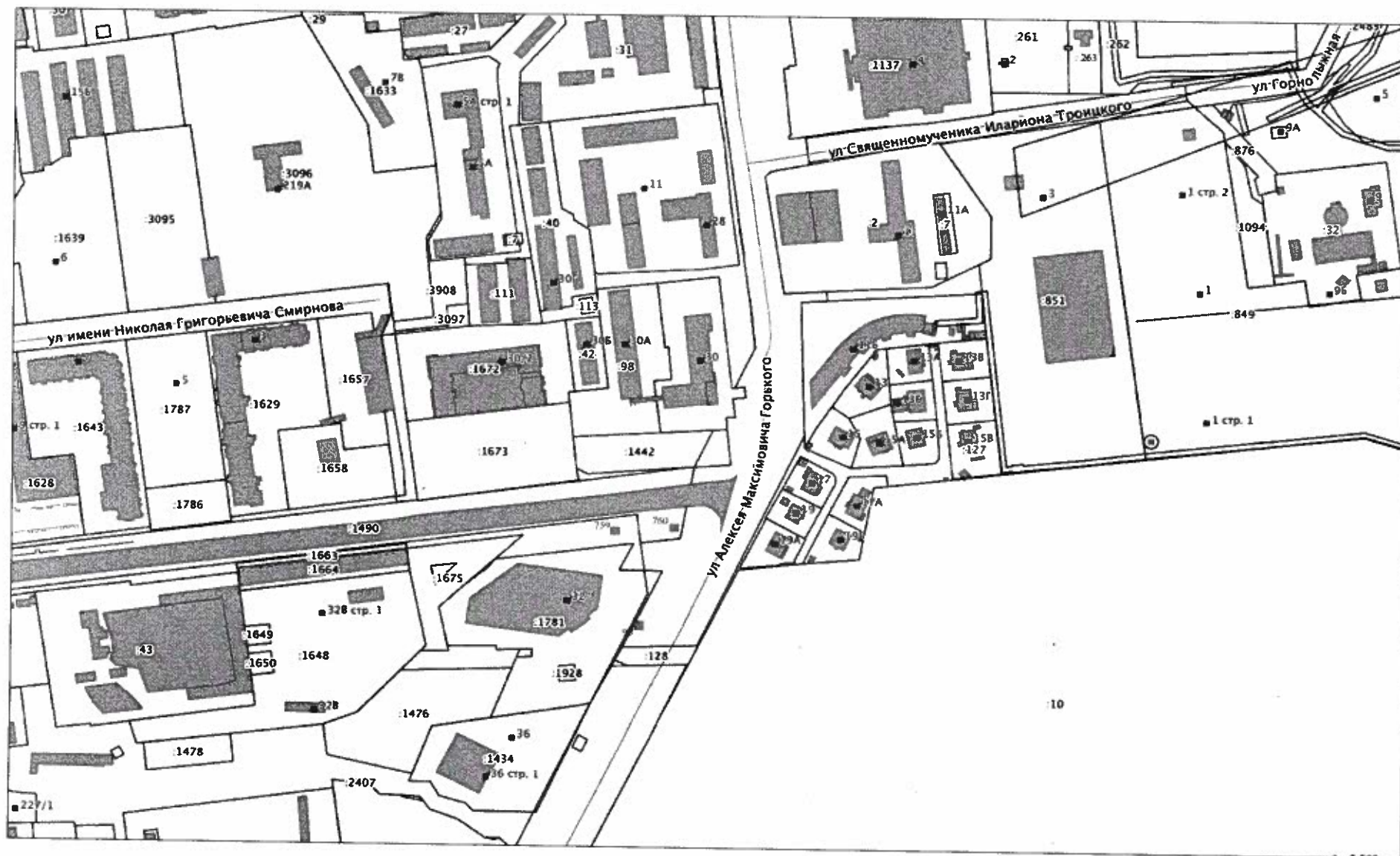
Картографические материалы

M 1:2500



Картографические материалы

М 1:2500



Адресная программа установки и эксплуатации рекламных конструкций

№ п/п	Адрес установки и эксплуатации РК	МФРК по карте	Вид РК	Тип РК	Размер РК	Количество сторон РК	Общая площадь информационного поля РК, кв.м	Собственник или законный владелец имущества, к которому присоединяется РК	Кадастровый номер участка	Срок договора на установку и эксплуатацию РК
1	г. Южно-Сахалинск, восточная сторона ул. Лепина, северо-восточнее д. 557	742	Билборд с неподвижным изображением на плоскости информационных полей или с динамической сменой изображения (видеоскрин)	отдельно стоящая	3*6	2	36	ООО «Контакт групп»	65:01:0501004:330	До 10 лет
2	г. Южно-Сахалинск, восточная сторона ул. Лепина, юго-западнее д. 557	743	Билборд с неподвижным изображением на плоскости информационных полей или с динамической сменой изображения (видеоскрин)	отдельно стоящая	3*6	2	36	ООО «Контакт групп»	65:01:0501004:330	До 10 лет
3	г. Южно-Сахалинск, восточная сторона ул. Ходыкина, юго-западнее д. 516.	744	Билборд с неподвижным изображением на плоскости информационных полей	отдельно стоящая	3*6	2	36	Кузнецов Иван Владимирович	65.01:0204003:553	До 10 лет
4	г. Южно-Сахалинск, 170 м восточнее от поворота с пр. Мира в сторону УТЦ «Восток», расположенного по адресу: пр. Мира, д. 506, корп.6 (с южной стороны проезда)	745	Сити-формат с неподвижным изображением на плоскости информационных полей	отдельно стоящая	1,8*1,2	2	4,32	Земля государственная собственность на который не разграничена	Земельный участок не образован	До 10 лет
5	г. Южно-Сахалинск, 140 м восточнее от поворота с пр. Мира в сторону УТЦ «Восток», расположенного по адресу: пр. Мира, д. 506, корп.6 (с южной стороны проезда)	746	Сити-формат с неподвижным изображением на плоскости информационных полей	отдельно стоящая	1,8*1,2	2	4,32	Земля государственная собственность на который не разграничена	Земельный участок не образован	До 10 лет
6	г. Южно-Сахалинск, 110 м восточнее от поворота с пр. Мира в сторону УТЦ «Восток», расположенного по адресу: пр. Мира, д. 506, корп.6 (с южной стороны проезда)	747	Сити-формат с неподвижным изображением на плоскости информационных полей	отдельно стоящая	1,8*1,2	2	4,32	Земля государственная собственность на который не разграничена	Земельный участок не образован	До 10 лет
7	г. Южно-Сахалинск, 60 м восточнее от поворота с пр. Мира в сторону УТЦ «Восток», расположенного по адресу: пр. Мира, д. 506, корп.6 (с южной стороны проезда)	748	Сити-формат с неподвижным изображением на плоскости информационных полей	отдельно стоящая	1,8*1,2	2	4,32	Земля государственная собственность на который не разграничена	Земельный участок не образован	До 10 лет

Адресная программа установки и эксплуатации рекламных конструкций

№ п/п	Адрес установки и эксплуатации РК	№РК по карте	Вид РК	Тип РК	Размер РК	Количество сторон РК	Общая площадь информационного поля РК, кв.м	Собственник или законный владелец имущества, к которому присоединяется РК	Кадастровый номер участка	Срок договора на установку и эксплуатацию РК
8	г. Южно-Сахалинск, южная сторона ул. им. И.П. Фархутдинова, 155 м восточнее от пересечения ул. Ленина и ул. им. И.П. Фархутдинова	749	Билборд с неподвижным изображением на плоскости информационных полей или с динамической сменой изображения (видеосюран)	отдельно стоящая	3*6	2	36	ООО «Аллея»	65:01:0501004:476	До 10 лет
9	г. Южно-Сахалинск, южная сторона ул. им. И.П. Фархутдинова, 205 м восточнее от пересечения ул. Ленина и ул. им. И.П. Фархутдинова	750	Билборд с неподвижным изображением на плоскости информационных полей или с динамической сменой изображения (видеосюран)	отдельно стоящая	3*6	2	36	ООО «Аллея»	65:01:0501004:476	До 10 лет
10	г. Южно-Сахалинск, южная сторона ул. им. И.П. Фархутдинова, 345 м восточнее от пересечения ул. Ленина и ул. им. И.П. Фархутдинова	751	Билборд с неподвижным изображением на плоскости информационных полей или с динамической сменой изображения (видеосюран)	отдельно стоящая	3*6	2	36	ООО «Аллея»	65:01:0501004:476	До 10 лет
11	г. Южно-Сахалинск, южная сторона ул. им. И.П. Фархутдинова, 435 м восточнее от пересечения ул. Ленина и ул. им. И.П. Фархутдинова	752	Билборд с неподвижным изображением на плоскости информационных полей или с динамической сменой изображения (видеосюран)	отдельно стоящая	3*6	2	36	ООО «Аллея»	65:01:0501004:476	До 10 лет
12	г. Южно-Сахалинск, северо-восточнее д. 468 по пр. Мира.	753	Билборд с неподвижным изображением на плоскости информационных полей	отдельно стоящая	3*6	2	36	Пах Эрнест Тясюнович	65:01:0501004:225	До 10 лет
13	г. Южно-Сахалинск, восточная сторона ул. Лермонтова, на земельном участке с кадастровым номером 65:01:0201002:181	754	Билборд с неподвижным изображением на плоскости информационных полей	отдельно стоящая	3*6	2	36	Чун Вячеслав Иртусанч	65:01:0201002:181	До 10 лет
14	г. Южно-Сахалинск, ул. Емельянова д. 36, юго-западная сторона земельного участка ТК «Ровель» с кадастровым номером 65:01:0601005:2349	755	Билборд с динамической сменой изображения (видеосюран)	отдельно стоящая	3*6	2	36	ООО «Дельта-Строй»	65:01:0601005:2349	До 10 лет
15	г. Южно-Сахалинск, задняя сторона пр. Мира, северо-восточнее д. 29 по Елизарскому проезду	756	Билборд с динамической сменой изображения (видеосюран)	отдельно стоящая	3*6	2	36	Арзуманян Давид Николаевич	65:01:0501004:1370	До 10 лет

Адресная программа установки и эксплуатации рекламных конструкций

№ п/п	Адрес установки и эксплуатации РК	№РК по карте	Вид РК	Тип РК	Размер РК	Количество сторон РК	Общая площадь информационного поля РК, кв.м	Собственник или законный владелец имущества, к которому присоединяется РК	Кадастровый номер участка	Срок договора на установку и эксплуатацию РК
16	г. Южно-Сахалинск, ул. Горького, восточная сторона, восточное пересечение ул. Горького и ул. Пуркаева	757	Билборд с динамической сменой изображения (видеоэкран)	отдельно стоящая	3*6	1	18	Федеральное государственное бюджетное учреждение науки Специальное конструкторское бюро средств автоматизации морских исследований Дальневосточного отделения Российской академии Наук	65:01:0603003:13	До 10 лет
17	г. Южно-Сахалинск, пр. Мира, д. 401 с восточной стороны земельного участка с кадастровым номером 65:01:0502001:733	758	Билборд с динамической сменой изображения (видеоэкран)	отдельно стоящая	3*6	2	36	Арзумянц Давид Николаевич	65:01:0502001:733	До 10 лет
18	г. Южно-Сахалинск, южная сторона ул. Пограничная севернее д. 32 по ул. Горького	759	Билборд с неподвижным изображением на плоскости информационных полей	отдельно стоящая	3*6	2	36	Земля государственная собственность на который не разграничена	Земельный участок не образован	До 10 лет
19	г. Южно-Сахалинск, южная сторона ул. Пограничной, юго-западной пересечения ул. Горького и ул. Пограничной	760	Билборд с неподвижным изображением на плоскости информационных полей	отдельно стоящая	3*6	2 / 3	36 / 54	Городской округ «Город Южно-Сахалинск»	65:01:0601006:1490	До 10 лет
20	г. Южно-Сахалинск, п/р Ново-Александровск, западная сторона ул. 2-я Хабаровская, южнее д. 37, на земельном участке 65:01:0901003:191	761	Билборд с неподвижным изображением на плоскости информационных полей	отдельно стоящая	3*6	2	36	Гришберг Юрий Александрович	65:01:0901003:191	До 10 лет