



АДМИНИСТРАЦИЯ ГОРОДА ЮЖНО-САХАЛИНСКА

ПОСТАНОВЛЕНИЕ

от 22.12.2022 № 3292-па

Об утверждении проекта межевания территории по объекту 2108 «Строительство водозабора Южный»

В соответствии со ст. 46 Градостроительного кодекса Российской Федерации, ст. 16, Федерального закона от 06.10.2003 № 131-ФЗ «Об общих принципах организации местного самоуправления в Российской Федерации», ст. 18, 37 Устава городского округа «Город Южно-Сахалинск», Постановлением Правительства Сахалинской области от 20.06.2022 № 261, администрация города Южно-Сахалинска **постановляет:**

1. Утвердить проект межевания территории по объекту 2108 «Строительство водозабора Южный», основная часть (приложение).
2. Постановление администрации города Южно-Сахалинска опубликовать в газете «Южно-Сахалинск сегодня» и на официальном сайте администрации города Южно-Сахалинска в течение семи дней со дня утверждения документации.
3. Контроль исполнения постановления администрации города Южно-Сахалинска возложить на директора Департамента архитектуры и градостроительства города Южно-Сахалинска (Ю Д.М.).

Исполняющий обязанности мэра города

Д.Ф.Хайбриев

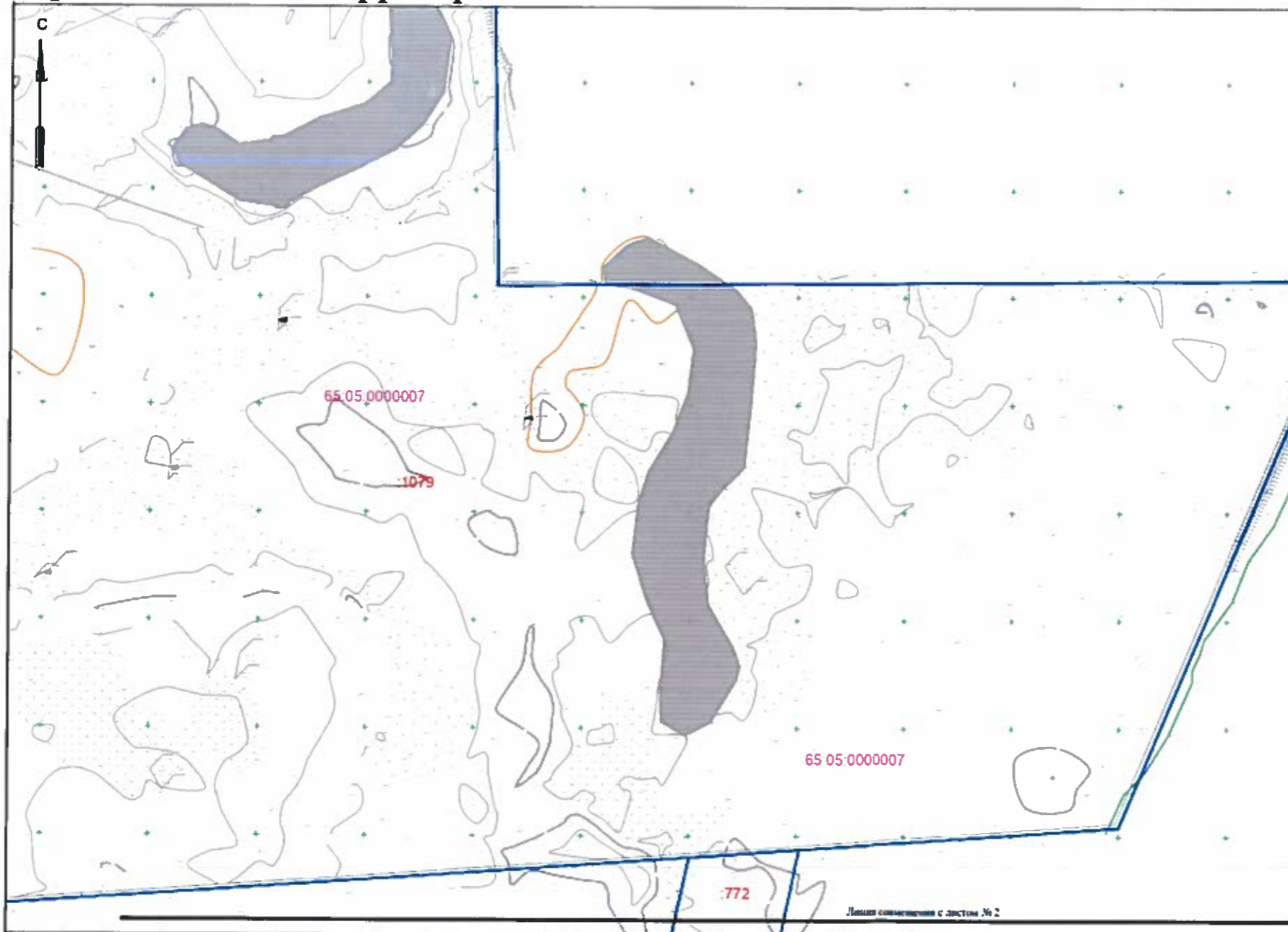
Приложение
УТВЕРЖДЕН
постановлением администрации
города Южно-Сахалинска
от 22.12.2022 № 3292-па

Проект межевания территории по объекту 2108
«Строительство водозабора Южный»»

ПРОЕКТ МЕЖЕВАНИЯ ТЕРРИТОРИИ
ОСНОВНАЯ ЧАСТЬ

Южно-Сахалинск
2022

Чертеж межевания территории



Условные обозначения

- :ЗУ1 - Границы образуемых земельных участков в отношении которых планируется установление публичного сервитута
- :ЧЗУ/11 - Границы образуемой части земельного участка, планируемой к установлению публичного сервитута
- Границы кадастрового квартала
- :1159 - Номера земельных участков, сведения о которых внесены в единый государственный реестр недвижимости
- 65 05 0000007 - Номер кадастрового квартала
- Границы земельных участков, сведения о которых внесены в единый государственный реестр недвижимости
- Граница городского округа
- Красные линии (существующие)
- Граница устанавливаемого публичного сервитута

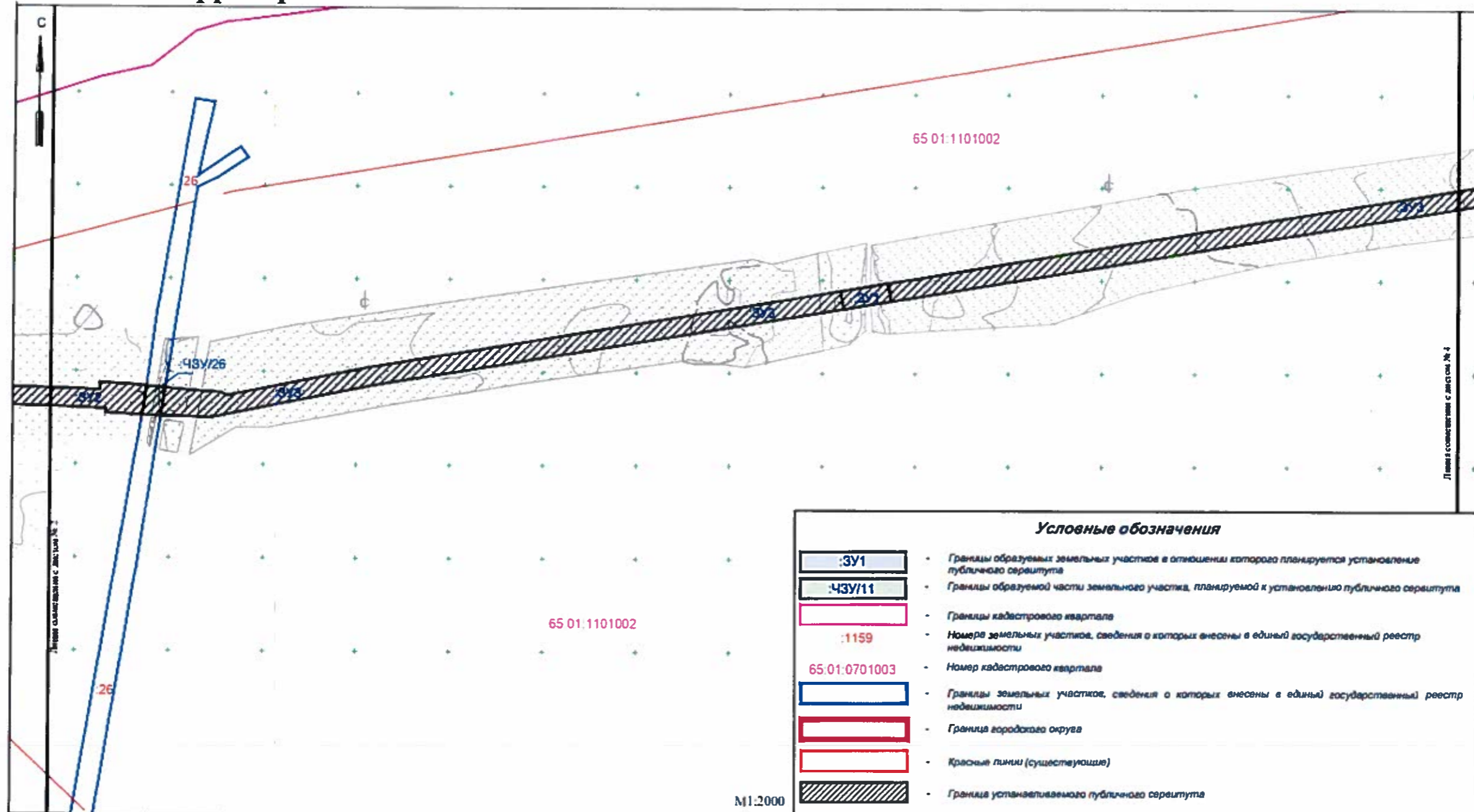
Листы совмещены с листом № 2

- Примечание:**
- подготовка документации по планировке территории выполнена на топографической съемке масштаба 1:500, предоставленной ООО "СакГеоКадастр";
 - границы зон планируемого размещения линейных объектов расположены вне зон охраны, защитных зон объектов культурного наследия;
 - границы зон планируемого размещения линейных объектов расположены в границах МО Аннинский городской округ и городской округ "Город Южно-Сахалинск";
 - чертеж границ зон планируемого размещения линейных объектов, подлежащих реконструкции в связи с изменением их местоположения не разрабатывался ввиду отсутствия таковых объектов.

М1:2000

						56-ППТ-ПМТ-11			
						Проект планировки территории и проект межевания территории по объекту 2108П "Строительство водозабора Южный"			
Изм.	Кол.	Лист	№ док.	Подпись	Дата	Проект межевания территории Основная часть	Стадия	Лист	Листов
Разраб.		Ким Е.С.		<i>[Signature]</i>			ДПТ	1	15
Проверил		Рада С.Ю.		<i>[Signature]</i>		Чертеж межевания территории	ИП Рада С.Ю.		

Чертеж межевания территории



Условные обозначения


	:ЗУ1	Границы образуемых земельных участков в отношении которых планируется установление публичного сервитута
	:ЗУ/11	Границы образуемой части земельного участка, планируемой к установлению публичного сервитута
		Границы кадастрового квартала
	:1159	Номера земельных участков, сведения о которых внесены в единый государственный реестр недвижимости
	65.01.0701003	Номер кадастрового квартала
		Границы земельных участков, сведения о которых внесены в единый государственный реестр недвижимости
		Граница городского округа
		Красные линии (существующие)
		Граница устанавливаемого публичного сервитута

Примечание:

- подготовка документации по планировке территории выполнена на топографической съемке масштаба 1:500, предоставленной ООО "СахГеоКадастр";
- границы зон планируемого размещения линейных объектов расположены вне зон охраны, защитных зон объектов культурного наследия;
- границы подготовки проекта межевания территории расположены в границах МО Анивский городской округ и городской округ "Город Южно-Сахалинск".

56-ППТ-ПМТ-11					
Проект планировки территории и проект межевания территории по объекту 2108П "Строительство водозабора Южный"					
Изм.	Кол.	Лист	№ док.	Подпись	Дата
Разраб.				Ким Е.С.	
Проверил				Рада С.Ю.	
				Проект межевания территории	Стадия
				Основная часть	ДПТ
				Чертеж межевания территории	Лист
					3
					Листов
					15
				ИП Рада С.Ю.	

Чертеж межевания территории



Условные обозначения

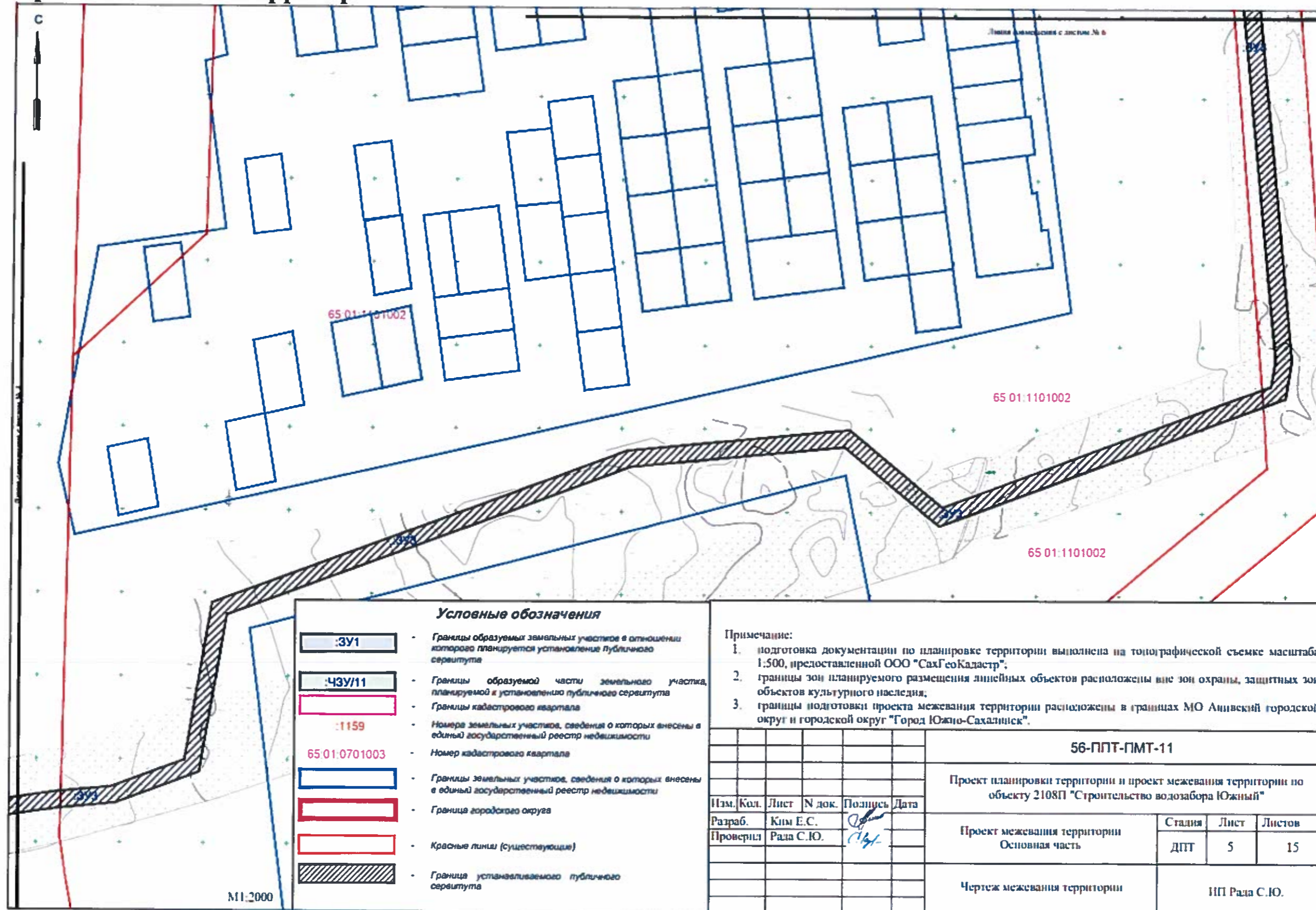
- :ЗУ1 - Границы образуемых земельных участков в отношении которых планируется установление публичного сервитута
- :ЧЗУ/И1 - Границы образуемой части земельного участка, планируемой к установлению публичного сервитута
- :1159 - Границы кадастрового квартала
- :1159 - Номера земельных участков, сведения о которых внесены в единый государственный реестр недвижимости
- 65 01:0701003 - Номер кадастрового квартала
- :1159 - Границы земельных участков, сведения о которых внесены в единый государственный реестр недвижимости
- :1159 - Граница городского округа
- :1159 - Красные линии (существующие)
- :1159 - Граница устанавливаемого публичного сервитута

Примечание:

1. подготовка документации по планировке территории выполнена на топографической съемке масштаба 1:500, предоставленной ООО "СахГеоКадастр";
2. границы зон планируемого размещения линейных объектов расположены вне зон охраны, защитных зон объектов культурного наследия;
3. границы подготовки проекта межевания территории расположены в границах МО Анивский городской округ и городской округ "Город Южно-Сахалинск".

					56-ППТ-ПМТ-11			
					Проект планировки территории и проект межевания территории по объекту 2108П "Строительство водозабора Южный"			
Изм.	Кол.	Лист	№ док.	Подпись	Дата	Стадия	Лист	Листов
Разраб.				Ким Е.С.		ДПТ	4	15
Проверил				Рада С.Ю.				
						Проект межевания территории		
						Основная часть		
						Чертеж межевания территории	ИП Рада С.Ю.	

Чертеж межевания территории



Условные обозначения

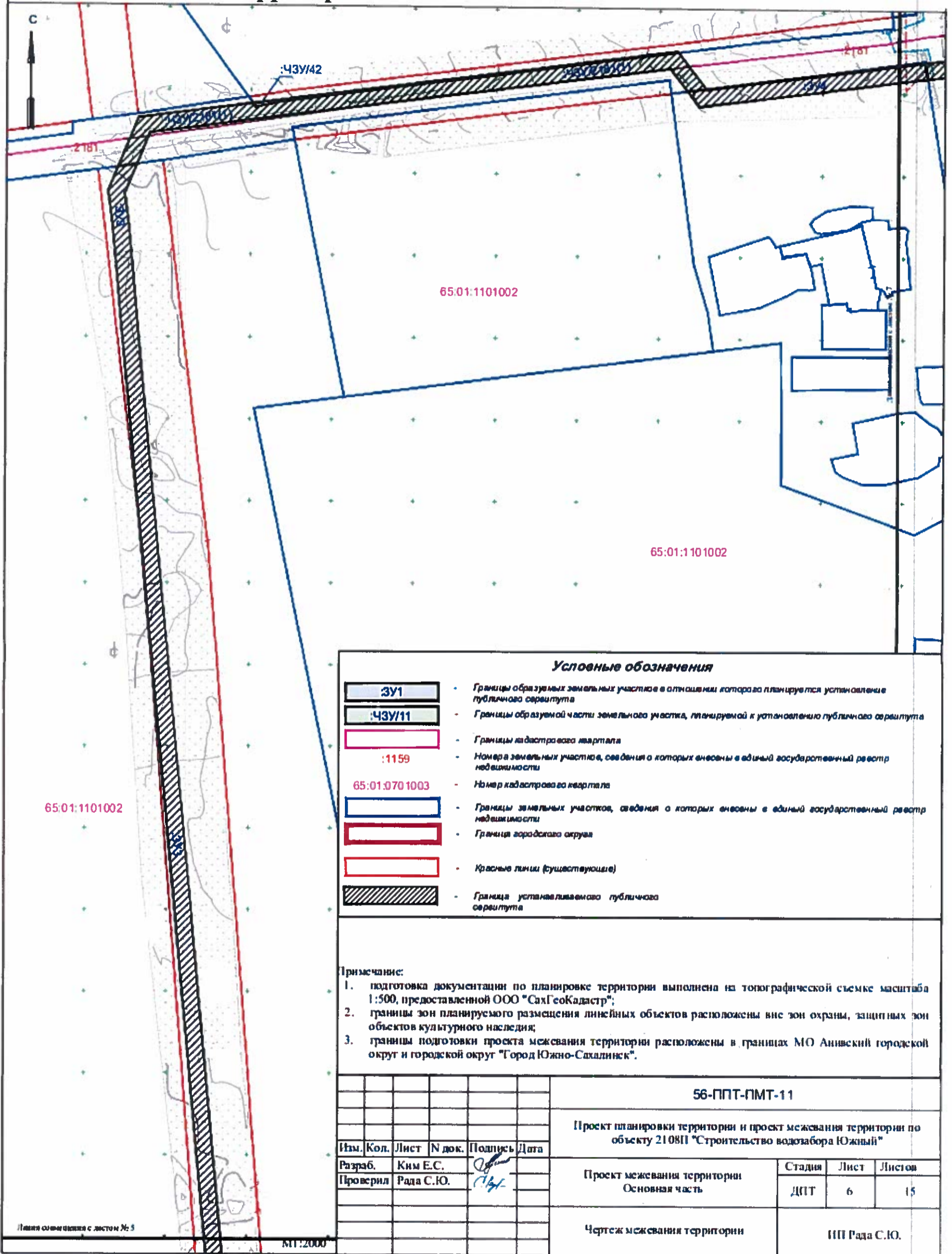
- :ЗУ1 - Границы образуемых земельных участков в отношении которого планируется установление публичного сервитута
- :ЗЗУ/11 - Границы образуемой части земельного участка, планируемой к установлению публичного сервитута
- :1159 - Границы кадастрового квартала
- 65 01:0701003 - Номера земельных участков, сведения о которых внесены в единый государственный реестр недвижимости
- 65 01:0701003 - Номер кадастрового квартала
- [Blue outline] - Границы земельных участков, сведения о которых внесены в единый государственный реестр недвижимости
- [Red outline] - Граница городского округа
- [Red outline] - Красные линии (существующие)
- [Hatched] - Граница устанавливаемого публичного сервитута

Примечание:

1. подготовка документации по планировке территории выполнена на топографической съемке масштаба 1:500, предоставленной ООО "СахГеоКадастр";
2. границы зон планируемого размещения линейных объектов расположены вне зон охраны, защитных зон объектов культурного наследия;
3. границы подготовки проекта межевания территории расположены в границах МО Анивский городской округ и городской округ "Город Южно-Сахалинск".

56-ППТ-ПМТ-11					
Проект планировки территории и проект межевания территории по объекту 2108П "Строительство водозабора Южный"					
Изм.	Кол.	Лист	№ док.	Подпись	Дата
Разраб.		Ким Е.С.		<i>[Signature]</i>	
Проверил		Рада С.Ю.		<i>[Signature]</i>	
				Статус	Лист
				ДПТ	5
				Листов	15
				ИП Рада С.Ю.	

Чертеж межевания территории



Условные обозначения

- ЗУ1 - Границы образуемых земельных участков в отношении которых планируется установление публичного сервитута
- 4ЗУ/11 - Границы образуемой части земельного участка, планируемой к установлению публичного сервитута
- :1159 - Границы кадастрового квартала
- 65:01:0701003 - Номер земельного участка, сведения о котором внесены в единый государственный реестр недвижимости
- 65:01:1101002 - Номер кадастрового квартала
- [Blue outline] - Границы земельных участков, сведения о которых внесены в единый государственный реестр недвижимости
- [Red outline] - Граница городского округа
- [Red line] - Красные линии (существующие)
- [Hatched box] - Граница устанавливаемого публичного сервитута

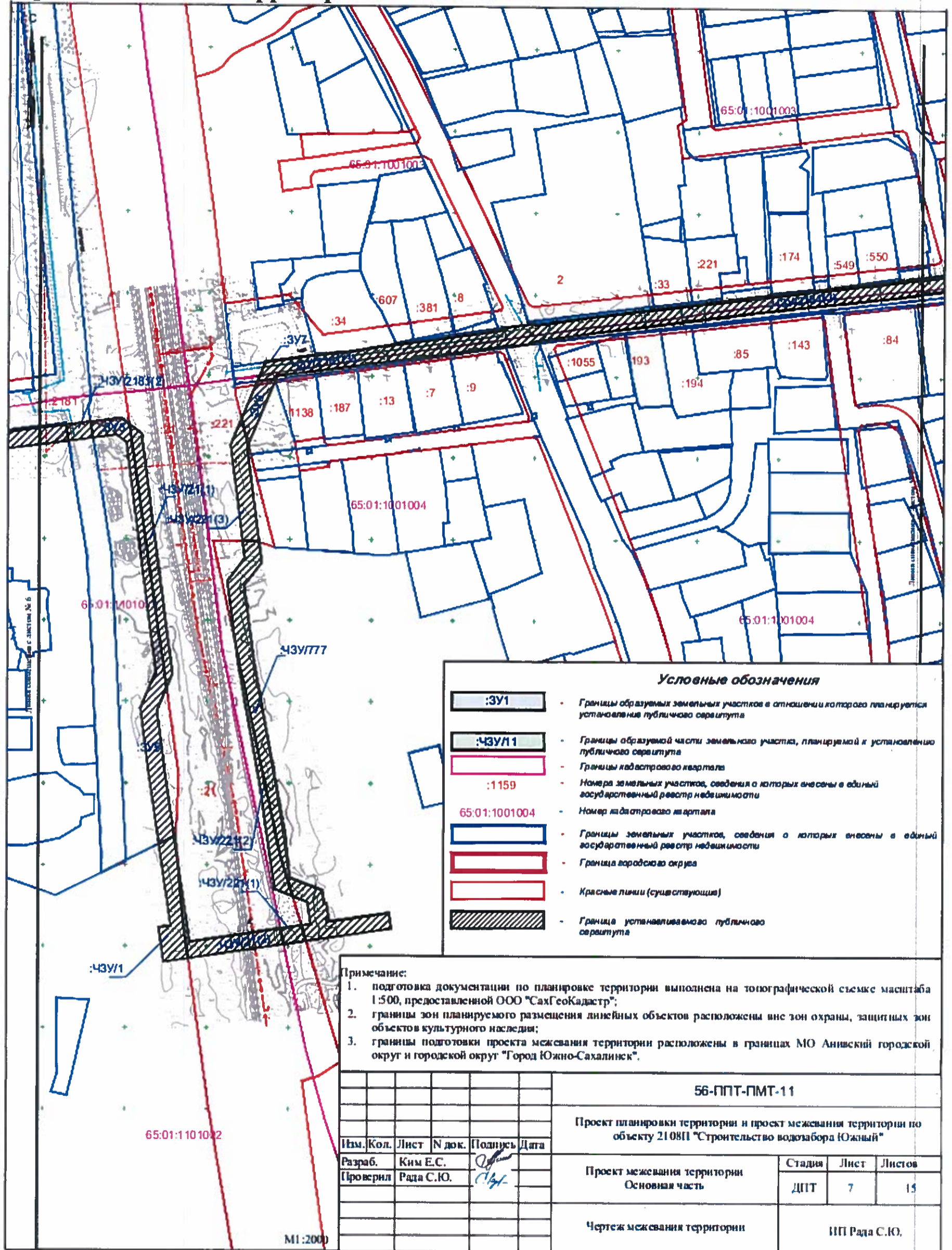
Примечание:

1. подготовка документации по планировке территории выполнена на топографической съемке масштаба 1:500, предоставленной ООО "СахГеоКадастр";
2. границы зон планируемого размещения линейных объектов расположены вне зон охраны, защитных зон объектов культурного наследия;
3. границы подготовки проекта межевания территории расположены в границах МО Анискинский городской округ и городской округ "Город Южно-Сахалинск".

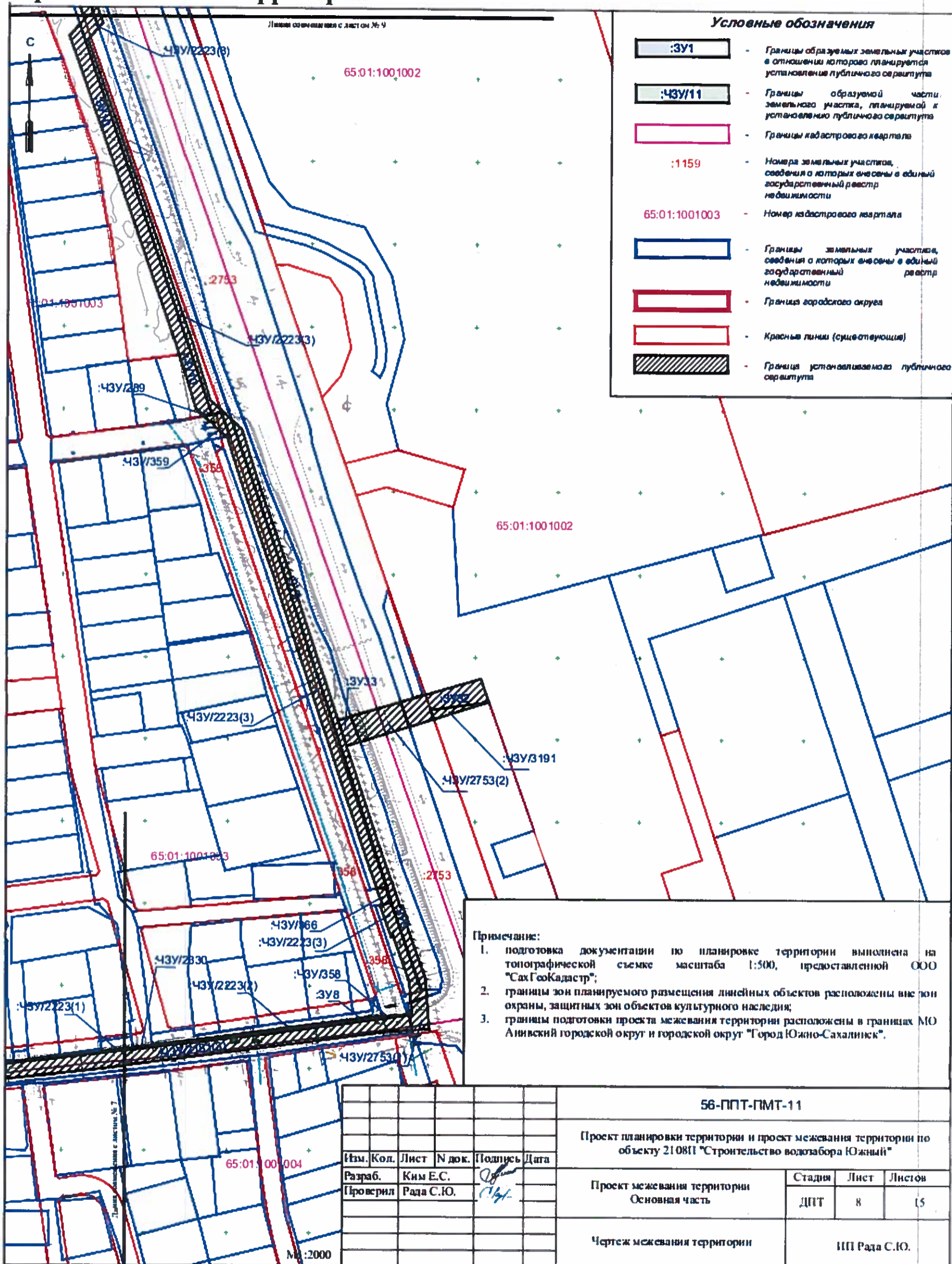
56-ППТ-ПМТ-11									
Проект планировки территории и проект межевания территории по объекту 2108П "Строительство водозабора Южный"									
Изм.	Кол.	Лист	N док.	Подпись	Дата	Проект межевания территории Основная часть	Стадия	Лист	Листов
Разраб.		Ким Е.С.		<i>[Signature]</i>			ДПТ	6	15
Проверил		Рада С.Ю.		<i>[Signature]</i>		Чертеж межевания территории		ИП Рада С.Ю.	

Листы сличаются с листом № 5

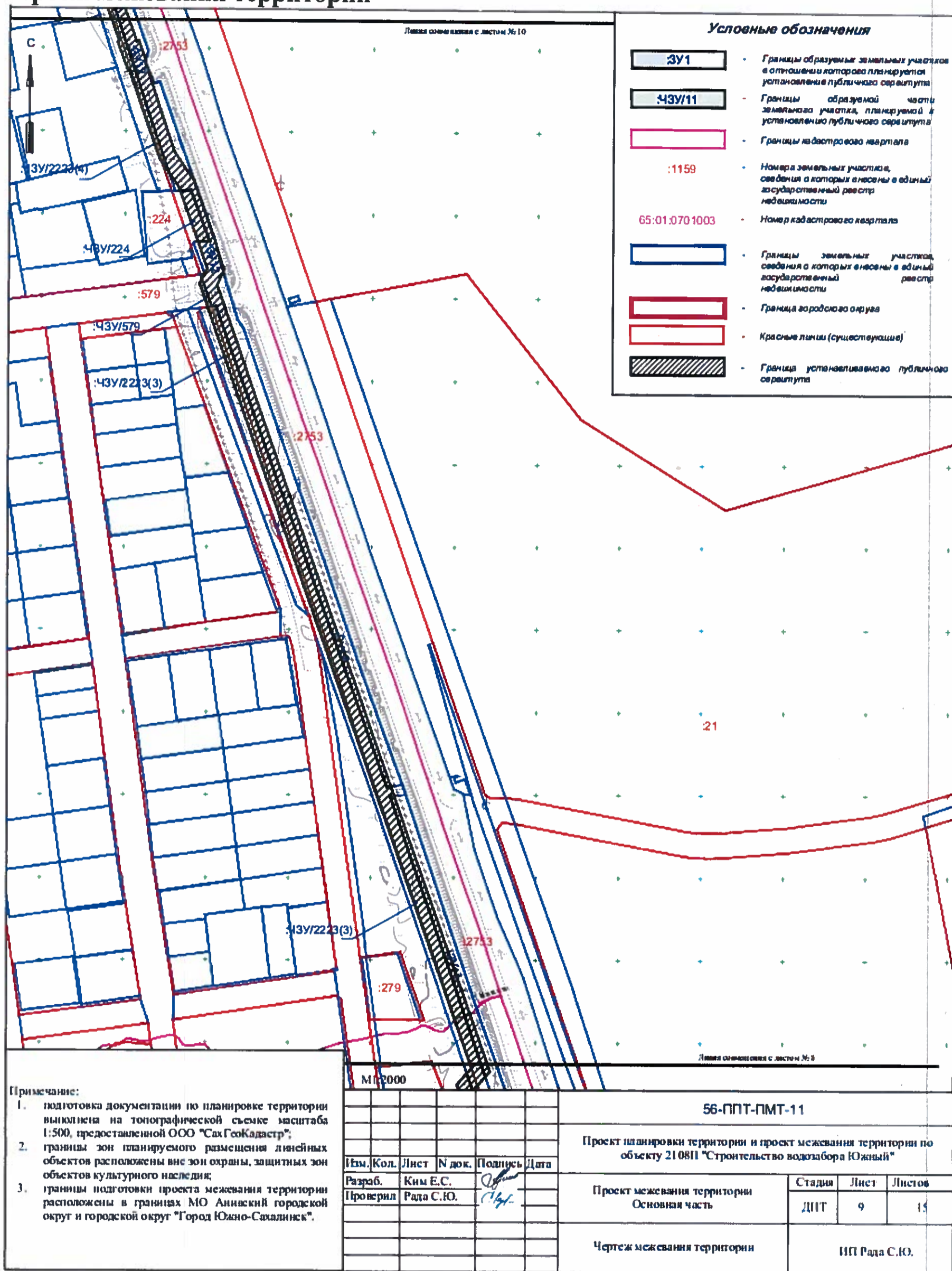
Чертеж межевания территории



Чертеж межевания территории



Чертеж межевания территории



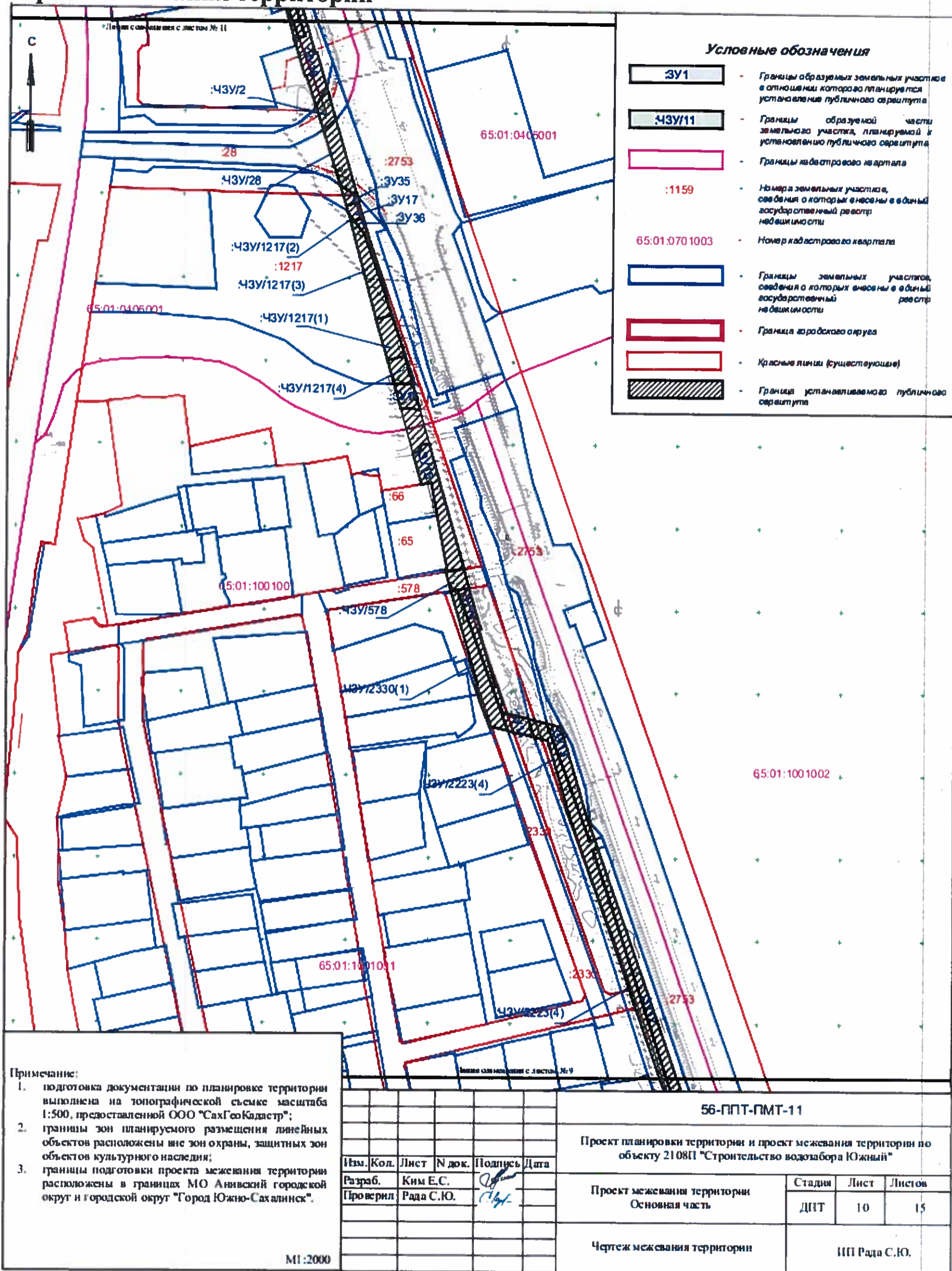
Примечание:

- подготовка документации по планировке территории выполнена на топографической съемке масштаба 1:500, предоставленной ООО "Сах ГеоКадастр";
- границы зон планируемого размещения линейных объектов расположены вне зон охраны, защитных зон объектов культурного наследия;
- границы подготовки проекта межевания территории расположены в границах МО Анивский городской округ и городской округ "Город Южно-Сахалинск".

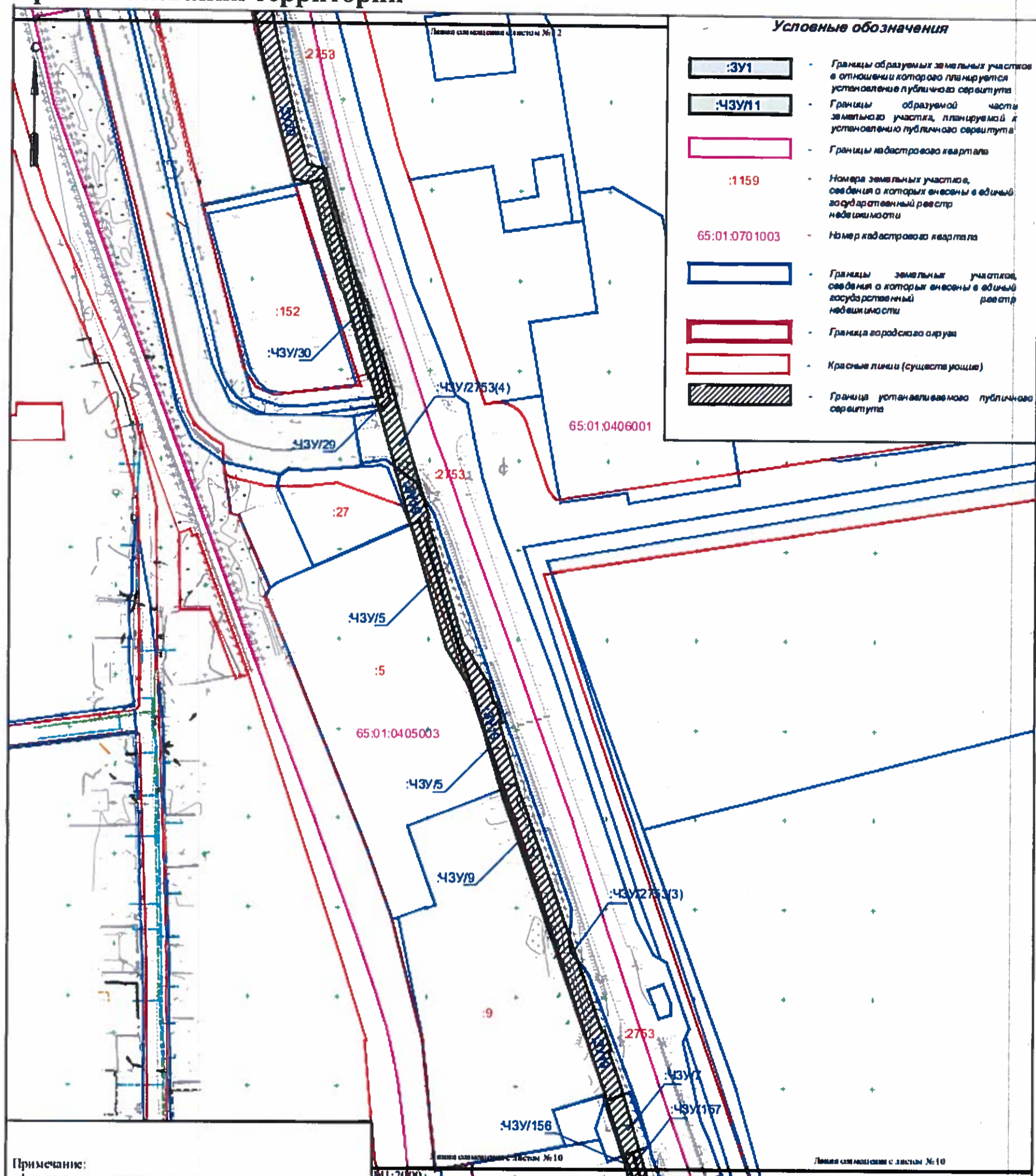
Изм.	Кол.	Лист	№ док.	Подпись	Дата
Разраб.		Ким Е.С.		<i>[Подпись]</i>	
Проверил		Рада С.Ю.		<i>[Подпись]</i>	

56-ППТ-ПМТ-11			
Проект планировки территории и проект межевания территории по объекту 21 08 П "Строительство водозабора Южный"			
Проект межевания территории Основная часть	Стадия	Лист	Листов
	ДПТ	9	15
Чертеж межевания территории		ИП Рада С.Ю.	

Чертеж межевания территории



Чертеж межевания территории



Условные обозначения

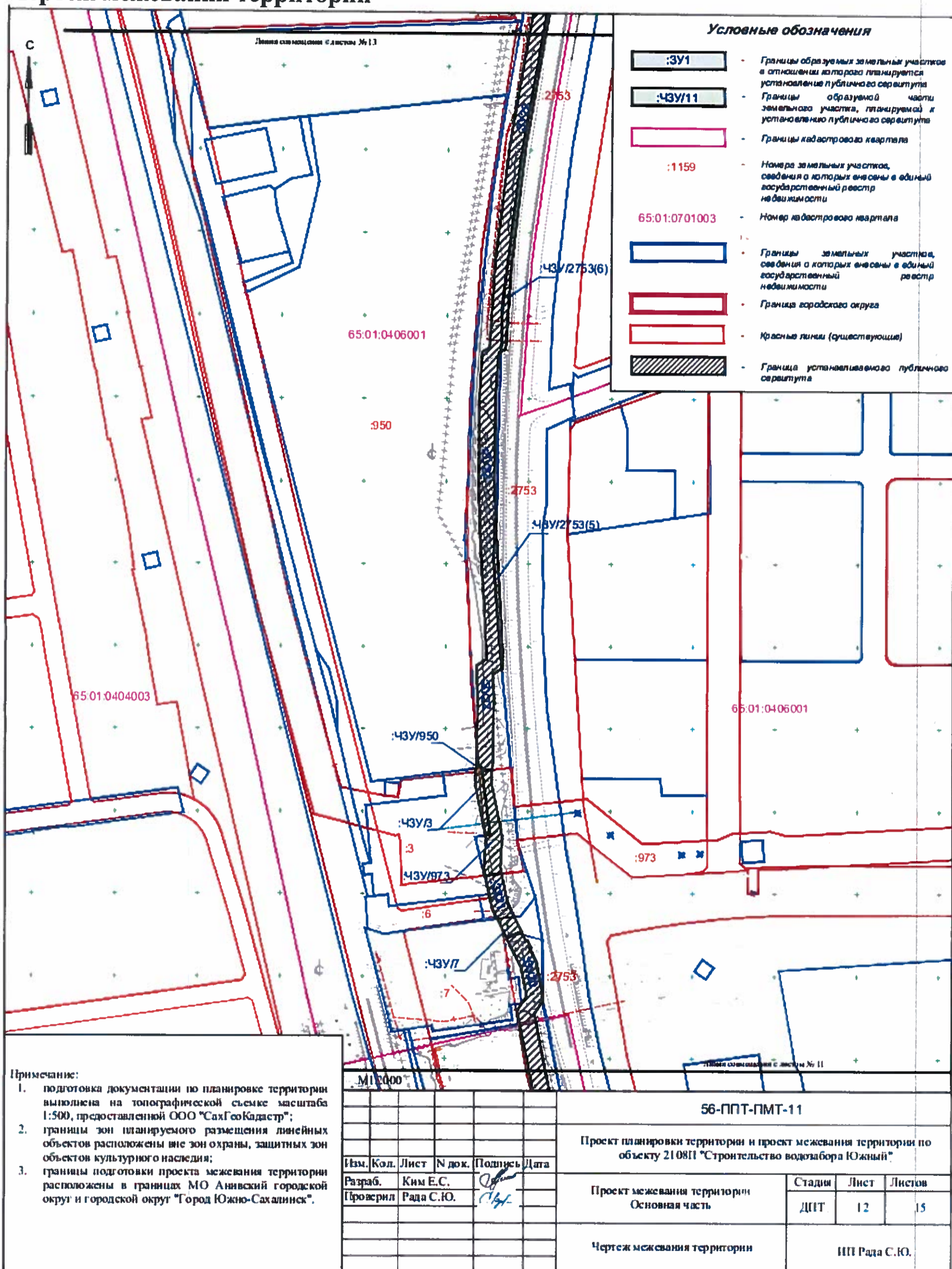
	:ЗУ1	Границы образуемых земельных участков в отношении которых планируются установление публичного сервитута
	:ЧЗУ/1	Границы образуемой части земельного участка, планируемой и установлению публичного сервитута
		Границы кадастрового квартала
	:1159	Номера земельных участков, сведения о которых внесены в единый государственный реестр недвижимости
	65:01:0701003	Номер кадастрового квартала
		Границы земельных участков, сведения о которых внесены в единый государственный реестр недвижимости
		Граница городского округа
		Красные линии (существующие)
		Граница устанавливаемого публичного сервитута

Примечание:

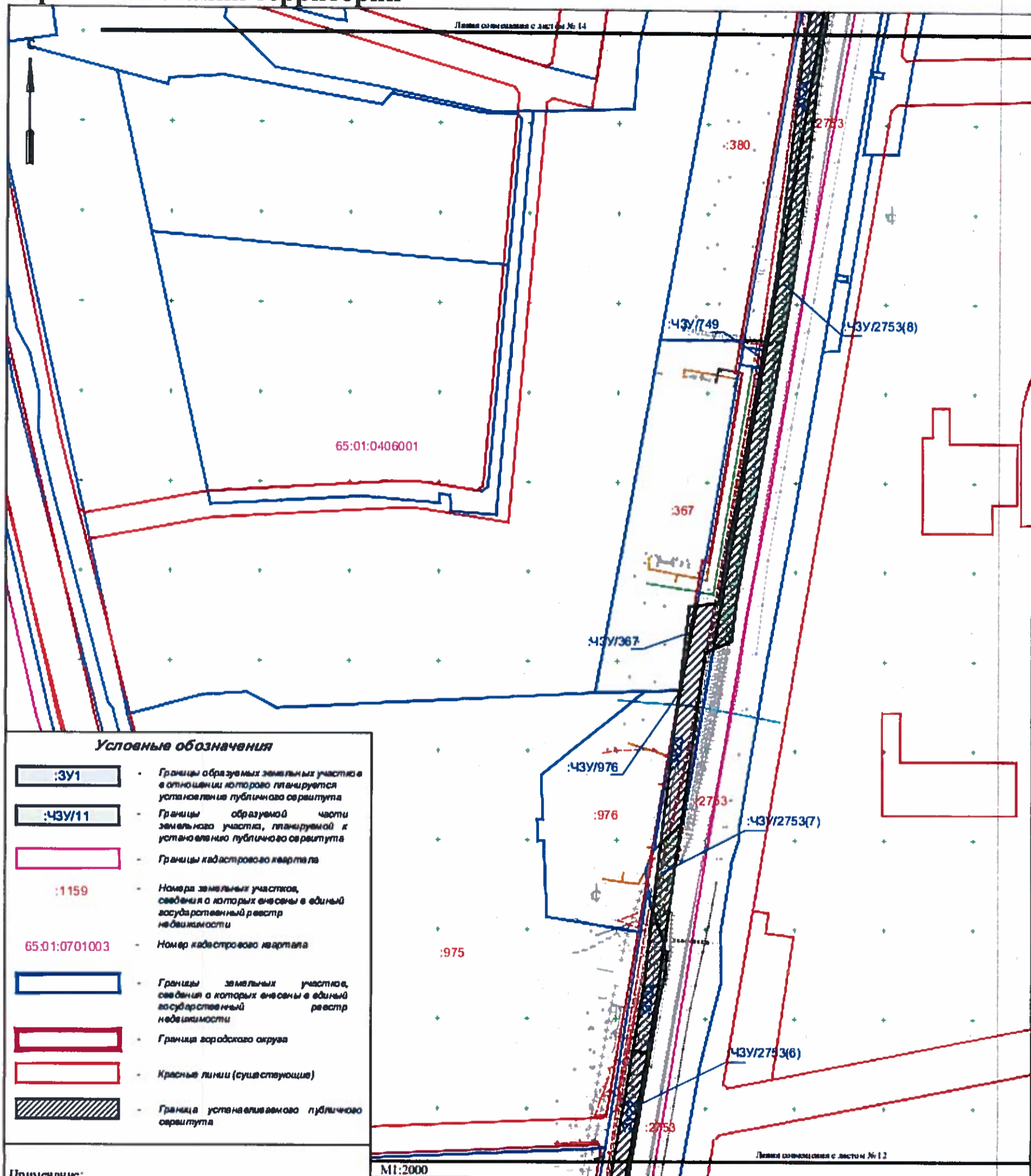
1. подготовка документации по планировке территории выполнена на топографической съемке масштаба 1:500, предоставленной ООО "СахГеоКадастр";
2. границы зон планируемого размещения линейных объектов расположены вне зон охраны, защитных зон объектов культурного наследия;
3. границы подготовки проекта межевания территории расположены в границах МО Анивский городской округ и городской округ "Город Южно-Сахалинск".

М 1:2000					56-ППТ-ПМТ-11				
					Проект планировки территории и проект межевания территории по объекту 21 08 П "Строительство водозабора Южный"				
Изм.	Кол.	Лист	N док.	Подпись	Дата	Проект межевания территории Основная часть	Стадия	Лист	Листов
Разраб.				Ким Е.С.			ДПТ	11	15
Проверил				Рада С.Ю.		Чертеж межевания территории	ИП Рада С.Ю.		

Чертеж межевания территории



Чертеж межевания территории



Условные обозначения

- :ЗУ1 - Границы образуемых земельных участков в отношении которого планируется установление публичного сервитута
- :ЧЗУ/11 - Границы образуемой части земельного участка, планируемой к установлению публичного сервитута
- Границы кадастрового квартала
- :1159 - Номера земельных участков, сведения о которых внесены в единый государственный реестр недвижимости
- 65:01:0701003 - Номер кадастрового квартала
- Границы земельных участков, сведения о которых внесены в единый государственный реестр недвижимости
- Граница городского округа
- Красные линии (существующие)
- Граница устанавливаемого публичного сервитута

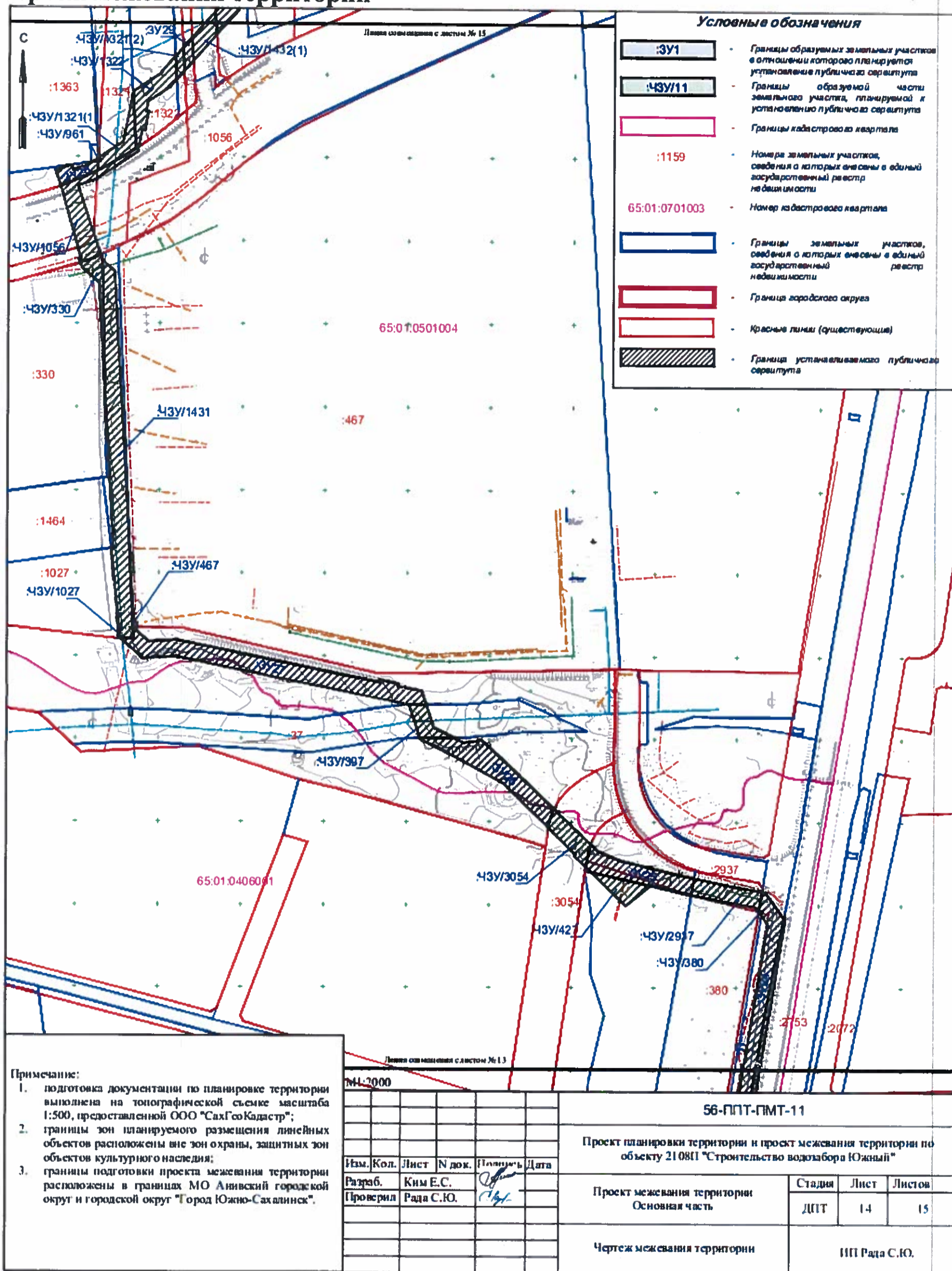
Примечание:

1. подготовка документации по планировке территории выполнена на топографической съемке масштаба 1:500, предоставленной ООО "СахГеоКадастр";
2. границы зон планируемого размещения линейных объектов расположены вне зон охраны, защитных зон объектов культурного наследия;
3. границы подготовки проекта межевания территории расположены в границах МО Анивский городской округ и городской округ "Город Южно-Сахалинск".

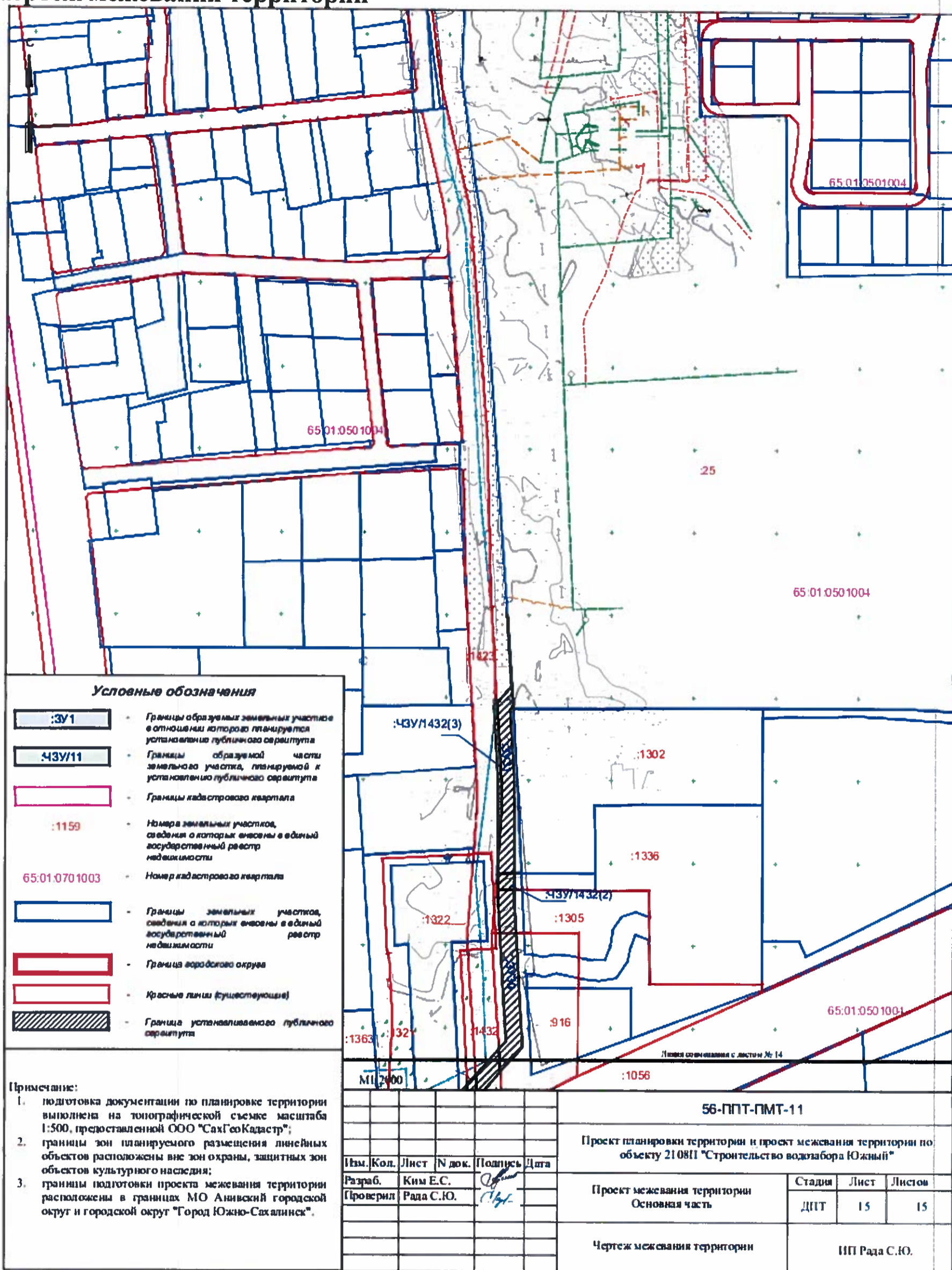
М1:2000

					56-ППТ-ПМТ-11				
					Проект планировки территории и проект межевания территории по объекту 2108П "Строительство водозабора Южный"				
Изм.	Кол.	Лист	N док.	Подпись	Дата				
Разраб.				Ким Е.С.		Проект межевания территории Основная часть	Стадия	Лист	Листов
Проверил				Рада С.Ю.			ДПТ	13	15
							Чертеж межевания территории		ИП Рада С.Ю.

Чертеж межевания территории



Чертеж межевания территории



СОСТАВ ДОКУМЕНТАЦИИ ПО ПЛАНИРОВКЕ ТЕРРИТОРИИ

Обозначение	Наименование
ТОМ I	ОСНОВНАЯ ЧАСТЬ ПРОЕКТА ПЛАНИРОВКИ ТЕРРИТОРИИ
РАЗДЕЛ 1	ПОЛОЖЕНИЕ О РАЗМЕЩЕНИИ ЛИНЕЙНОГО ОБЪЕКТА
РАЗДЕЛ 2	ГРАФИЧЕСКАЯ ЧАСТЬ: - Чертеж красных линий. Чертеж границ зон планируемого размещения линейного объекта.
ТОМ II	МАТЕРИАЛЫ ПО ОБОСНОВАНИЮ ПРОЕКТА ПЛАНИРОВКИ
РАЗДЕЛ 1	ПОЯСНИТЕЛЬНАЯ ЗАПИСКА
РАЗДЕЛ 2	Графическая часть: - Схема расположения элемента планировочной структуры; - Схема использования территории в период подготовки проекта планировки территории; - Схема границ зон с особыми условиями использования территории. Схема конструктивных и планировочных решений; - Схема границ территорий, подверженных риску возникновения чрезвычайных ситуаций природного и техногенного характера.
ТОМ III	ПРОЕКТ МЕЖЕВАНИЯ ТЕРРИТОРИИ
РАЗДЕЛ 1	ПОЯСНИТЕЛЬНАЯ ЗАПИСКА
РАЗДЕЛ 2	ГРАФИЧЕСКАЯ ЧАСТЬ: - Чертеж межевания территории.
ТОМ IV	МАТЕРИАЛЫ ПО ОБОСНОВАНИЮ ПРОЕКТА МЕЖЕВАНИЯ ТЕРРИТОРИИ
РАЗДЕЛ 1	ПОЯСНИТЕЛЬНАЯ ЗАПИСКА
РАЗДЕЛ 2	ГРАФИЧЕСКАЯ ЧАСТЬ: - Чертеж по обоснованию проекта межевания территории.

Оглавление

1. Сведения о границах территории, в отношении которой утвержден проект межевания, содержащие перечень координат характерных точек этих границ в системе координат, используемой для ведения Единого государственного реестра недвижимости.....	5
2. Перечень и сведения о площади образуемых земельных участков, возможные которые будут являться границами устанавливаемого публичного сервитута отраженного на графической части проекта межевания территории.....	23
3. Перечень координат характерных точек образуемых земельных участков.....	64
4. Перечень координат характерных точек границ устанавливаемого публичного сервитута.....	82
5. Целевое назначение лесов, вид (виды) разрешенного использования лесного участка, количественные и качественные характеристики лесного участка, сведения о нахождении лесного участка в границах особо защитных участков лесов (в случае, если подготовка проекта межевания территории осуществляется в целях определения местоположения границ образуемых и (или) изменяемых лесных участков).....	92

Проект межевания территории

Проект межевания территории разработан для размещения линейного объекта инженерной инфраструктуры (сеть водоснабжения).

Целью разработки проекта межевания территории является определение границ образуемых земельных участков, частей земельных участков, необходимых для размещения и эксплуатации линейного объекта, а также установление границ публичных сервитутов.

Задачи:

анализ фактического землепользования в границах разработки проекта межевания территории;

формирование границ земельных участков/частей земельных участков, необходимых для размещения линейного объекта.

Формирование границ публичных сервитутов.

формирование юридической основы регулирования земельно-имущественных отношений в границах разработки проекта;

обеспечение рационального землепользования на территории городского округа "город Южно-Сахалинск".

Проект межевания территории подготовлен на основании следующих документов:

1. Градостроительный кодекс Российской Федерации;
2. Земельный кодекс Российской Федерации;
3. Приказ Росреестра от 10 ноября 2020 г. N П/0412 «Об утверждении классификатора видов разрешенного использования земельных участков»;
4. Постановление Правительства Сахалинской области от 15.04.2016 № 191 «О государственной информационной системе Сахалинской области «Географическая информационная система Сахалинской области»;

Для подготовки проекта межевания территории использована система координат МСК 65, применяемая при ведении государственного кадастра недвижимости на территории города Южно-Сахалинска. Для разработки проекта межевания территории использовалась топографическая основа масштаба 1:500 в местной системе координат, выполненная ООО «СахГеоКадастр» в 2022г

Электронная версия проекта подготовлена в формате Mapinfo с расширением TAB в соответствии с системой требований к отраслевым пространственным данным Сахалинской области.

Размеры земельных участков под строительство проектируемого объекта определены исходя из условий исключения изъятия земельных участков для муниципальных нужд и оптимальной ширины полосы отвода под линейный объект.

Образование земельных участков осуществляется внутри части границ

кадастровых кварталов 65:05:0000007, 65:01:1001002, 65:01:1001003, 65:01:1001004, 65:01:0501004, 65:01:1101002, 65:01:0406001, 65:01:0406003, 65:01:0404003. Начало границы образуемого земельного участка под линейный объект от земельного участка с кадастровым номером 65:05:0000007:1079.

1. Сведения о границах территории, в отношении которой утвержден проект межевания, содержащие перечень координат характерных точек этих границ в системе координат, используемой для ведения Единого государственного реестра недвижимости.

Планируемый линейный объект (сеть водоснабжения) расположен в границах городского округа «Город Южно-Сахалинск» и Анивский городской округ.

Категория земель – земли населённых пунктов.

Площадь границ подготовки проекта межевания – 153040 кв.м.

Перечень координат характерных точек границ территории, в отношении которой разработан проект межевания территории:

Таблица №1

Координаты характерных точек границ зон планируемого размещения линейного объекта		
№ точки	Координаты	
	X	Y
1	681287.93	1301837.65
2	681270.73	1301838.05
3	681252.49	1301808.10
4	681252.41	1301804.55
5	681232.74	1301805.01
6	681232.47	1301793.51
7	681230.97	1301793.55
8	681230.51	1301774.05
9	681232.01	1301774.02
10	681231.98	1301772.53
11	681210.00	1301736.45
12	681153.70	1301737.77
13	680954.81	1301749.38
14	680951.80	1301746.75
15	680942.74	1301738.84
16	680902.82	1301741.17
17	680825.07	1301741.64
18	680738.58	1301746.63

19	680692.04	1301705.22
20	680683.52	1301692.27
21	680677.50	1301691.03
22	680677.20	1301692.50
23	680665.94	1301690.17
24	680666.24	1301688.70
25	680652.83	1301685.93
26	680636.12	1301660.53
27	680632.69	1301650.19
28	680631.57	1301650.56
29	680592.69	1301663.49
30	680587.88	1301665.08
31	680581.15	1301672.65
32	680411.29	1301682.57
33	680411.38	1301684.07
34	680399.90	1301684.74
35	680399.81	1301683.24
36	680366.29	1301685.20
37	680358.44	1301694.02
38	680359.45	1301711.21
39	680334.26	1301833.29
40	680335.73	1301833.59
41	680333.41	1301844.86
42	680331.94	1301844.55
43	680328.94	1301859.06
44	680306.90	1301866.37
45	680297.95	1301884.19
46	680298.92	1301892.54
47	680300.67	1301894.19
48	680277.85	1301918.46
49	680232.61	1301965.77
50	680226.90	1301978.58
51	680225.37	1301984.86
52	680217.68	1302016.51
53	680211.55	1302046.22
54	680207.88	1302067.77
55	680190.85	1302079.85
56	680097.15	1302063.91
57	679962.93	1302048.10

58	679938.43	1302043.93
59	679864.88	1302031.42
60	679839.85	1302027.16
61	679837.95	1302026.84
62	679813.02	1302021.69
63	679783.78	1302016.72
64	679761.35	1302014.08
65	679754.97	1301999.24
66	679744.24	1301997.97
67	679587.78	1301976.22
68	679587.53	1301978.47
69	679572.33	1301976.68
70	679558.64	1301973.84
71	679514.18	1301966.23
72	679402.55	1301947.12
73	679332.55	1301938.87
74	679280.10	1301935.47
75	679277.78	1301931.31
76	679254.47	1301929.79
77	679202.08	1301929.14
78	679166.82	1301930.54
79	679106.73	1301933.99
80	679086.89	1301934.78
81	679083.05	1301928.70
82	679068.22	1301929.29
83	679032.56	1301928.88
84	679017.41	1301927.91
85	678984.29	1301934.55
86	678966.15	1301933.39
87	678944.56	1301937.72
88	678921.00	1301949.39
89	678921.44	1301950.28
90	678916.97	1301952.51
91	678916.52	1301951.61
92	678908.26	1301955.70
93	678889.19	1301959.52
94	678885.76	1301960.21
95	678877.10	1301954.44
96	678832.52	1301963.38

97	678792.06	1301972.98
98	678763.89	1301980.71
99	678761.34	1301990.46
100	678730.55	1301998.91
101	678700.27	1302008.36
102	678696.88	1302010.51
103	678688.15	1302013.23
104	678688.48	1302014.28
105	678680.08	1302016.90
106	678679.75	1302015.85
107	678660.17	1302021.69
108	678660.49	1302022.76
109	678648.97	1302026.14
110	678575.01	1302047.92
111	678568.30	1302049.92
112	678567.96	1302048.80
113	678498.98	1302069.08
114	678474.84	1302083.78
115	678464.61	1302086.78
116	678465.03	1302088.22
117	678454.00	1302091.46
118	678453.57	1302090.02
119	678416.48	1302100.89
120	678281.43	1302148.29
121	678281.93	1302149.71
122	678271.08	1302153.52
123	678270.58	1302152.10
124	678250.28	1302159.23
125	678185.52	1302178.21
126	678185.82	1302179.24
127	678164.54	1302185.38
128	678102.48	1302203.59
129	678092.89	1302206.43
130	678041.16	1302223.14
131	678003.57	1302234.17
132	677838.29	1302281.29
133	677837.94	1302280.12
134	677803.64	1302290.18
135	677804.06	1302291.62

136	677793.03	1302294.85
137	677792.61	1302293.42
138	677788.18	1302294.71
139	677779.59	1302330.05
140	677727.96	1302345.19
141	677553.80	1302406.32
142	677554.30	1302407.73
143	677543.45	1302411.54
144	677542.95	1302410.13
145	677488.07	1302429.39
146	677470.49	1302441.41
147	677432.37	1302454.90
148	677417.08	1302460.27
149	677415.43	1302459.47
150	677407.80	1302455.81
151	677099.56	1302564.00
152	676932.76	1302622.54
153	676922.54	1302613.77
154	676739.86	1302677.89
155	676705.51	1302688.61
156	676687.68	1302707.96
157	676655.15	1302718.12
158	676600.85	1302737.18
159	676541.76	1302756.76
160	676511.51	1302766.79
161	676536.84	1302853.39
162	676522.68	1302858.39
163	676495.73	1302772.02
164	676432.86	1302792.87
165	676398.47	1302804.94
166	676398.96	1302806.35
167	676388.11	1302810.16
168	676387.62	1302808.75
169	676354.57	1302820.35
170	676324.11	1302822.68
171	676321.99	1302794.97
172	676298.86	1302616.66
173	676289.95	1302537.13
174	676277.50	1302441.16

175	676271.08	1302397.60
176	676270.11	1302397.74
177	676268.61	1302386.34
178	676269.40	1302386.22
179	676262.18	1302337.28
180	676249.82	1302242.00
181	676206.11	1302223.79
182	676135.38	1302232.97
183	676121.48	1302222.26
184	676076.55	1302228.08
185	676000.89	1302241.90
186	675942.36	1302250.54
187	675934.83	1302269.57
188	675934.37	1302270.71
189	675926.29	1302271.90
190	675926.51	1302273.35
191	675917.01	1302274.74
192	675916.80	1302273.30
193	675915.18	1302273.54
194	675920.61	1302311.53
195	675910.91	1302312.92
196	675903.97	1302265.10
197	675893.16	1302192.36
198	675890.47	1302173.55
199	675911.53	1302170.53
200	675912.44	1302177.90
201	675962.67	1302170.49
202	676005.46	1302164.18
203	676045.88	1302158.94
204	676067.97	1302168.14
205	676208.75	1302149.88
206	676213.32	1302143.95
207	676191.34	1301974.43
208	676214.81	1301956.49
209	676173.54	1301638.31
210	676136.98	1301623.08
211	676114.56	1301625.99
212	675291.73	1301703.63
213	675269.26	1301699.83

214	675191.88	1301491.63
215	675239.31	1301434.32
216	675227.19	1301305.91
217	675136.97	1301063.18
218	675042.37	1301047.17
219	675023.60	1300996.66
220	675020.45	1300963.32
221	675010.98	1300899.13
222	674961.58	1300629.72
223	674879.12	1300131.07
224	674797.54	1299637.77
225	674792.91	1299609.74
226	674775.79	1299524.78
227	674774.96	1299522.70
228	674775.40	1299515.72
229	674777.51	1299465.78
230	674779.50	1299465.90
231	674780.19	1299455.06
232	674785.84	1299254.07
233	674769.68	1299297.88
234	674762.72	1299295.38
235	674788.28	1299224.20
236	674801.98	1299181.06
237	674790.41	1299174.03
238	674786.74	1299169.51
239	674813.15	1299155.65
240	674825.12	1299149.37
241	675126.63	1298991.17
242	675390.16	1299050.59
243	675389.74	1299044.59
244	675673.27	1298761.05
245	675680.35	1298758.12
246	675748.66	1298758.12
247	675748.66	1298780.92
248	675684.52	1298780.92
249	675391.79	1299073.65
250	675393.74	1299101.31
251	675130.32	1299045.81
252	674813.02	1299190.51

253	674811.59	1299189.07
254	674797.63	1299227.61
255	674798.57	1299227.95
256	674797.66	1299230.46
257	674795.81	1299251.64
258	674790.08	1299455.51
259	674789.64	1299462.53
260	674793.73	1299462.79
261	674792.47	1299482.75
262	674789.37	1299516.60
263	674788.68	1299527.58
264	674787.06	1299530.58
265	674802.65	1299607.95
266	674971.34	1300628.02
267	675020.76	1300897.51
268	675030.29	1300962.14
269	675033.34	1300994.43
270	675049.66	1301038.36
271	675144.27	1301054.38
272	675236.93	1301303.68
273	675249.56	1301437.47
274	675203.16	1301493.54
275	675276.56	1301691.02
276	675292.10	1301693.65
277	676113.47	1301616.15
278	676138.52	1301612.90
279	676182.71	1301631.30
280	676225.46	1301960.92
281	676201.99	1301978.86
282	676223.76	1302146.76
283	676214.14	1302159.25
284	676066.60	1302178.39
285	676044.52	1302169.19
286	676006.83	1302174.07
287	675967.41	1302179.89
288	675902.74	1302189.43
289	675913.72	1302263.64
290	675927.20	1302261.66
291	675935.20	1302241.50

292	675999.26	1302232.05
293	676074.04	1302218.34
294	676124.29	1302211.82
295	676138.20	1302222.53
296	676207.47	1302213.55
297	676258.89	1302234.96
298	676264.16	1302275.55
299	676264.45	1302282.81
300	676267.61	1302302.16
301	676271.99	1302335.92
302	676278.61	1302380.82
303	676279.93	1302380.63
304	676282.24	1302397.60
305	676282.52	1302399.96
306	676281.45	1302400.11
307	676287.03	1302437.88
308	676299.78	1302535.94
309	676304.65	1302580.40
310	676305.04	1302582.92
311	676308.69	1302615.48
312	676331.83	1302793.95
313	676333.22	1302812.06
314	676352.51	1302810.58
315	676380.56	1302800.73
316	676380.06	1302799.32
317	676398.46	1302792.85
318	676398.96	1302794.27
319	676429.66	1302783.50
320	676597.65	1302727.81
321	676652.03	1302708.72
322	676682.20	1302699.30
323	676689.92	1302690.92
324	676692.23	1302690.55
325	676691.94	1302688.73
326	676700.02	1302679.95
327	676736.74	1302668.49
328	676924.65	1302602.53
329	676934.87	1302611.31
330	677408.38	1302445.11

331	677414.16	1302448.07
332	677417.67	1302449.57
333	677465.62	1302432.74
334	677483.56	1302420.48
335	677536.46	1302401.91
336	677536.16	1302401.06
337	677553.43	1302395.00
338	677553.73	1302395.85
339	677724.92	1302335.76
340	677771.32	1302322.16
341	677779.90	1302286.82
342	677785.98	1302285.04
343	677785.73	1302284.19
344	677794.72	1302280.91
345	677804.27	1302278.11
346	677804.69	1302279.55
347	677841.83	1302268.67
348	677853.13	1302265.37
349	678000.50	1302223.71
350	678038.09	1302212.68
351	678090.67	1302198.85
352	678100.25	1302195.99
353	678161.83	1302176.14
354	678160.84	1302172.79
355	678176.21	1302168.28
356	678182.14	1302168.81
357	678193.58	1302165.53
358	678245.91	1302150.23
359	678413.44	1302091.47
360	678470.80	1302074.65
361	678494.93	1302059.95
362	678571.85	1302037.34
363	678646.15	1302016.53
364	678645.87	1302015.58
365	678672.55	1302007.73
366	678692.69	1302001.44
367	678696.08	1301999.30
368	678727.76	1301989.40
369	678753.21	1301982.42

370	678755.76	1301972.67
371	678789.61	1301963.39
372	678830.40	1301953.71
373	678879.17	1301943.93
374	678887.83	1301949.70
375	678905.04	1301946.24
376	678941.34	1301928.27
377	678965.48	1301923.43
378	678983.62	1301924.59
379	679016.74	1301917.95
380	679032.94	1301918.98
381	679068.08	1301919.39
382	679088.36	1301918.58
383	679092.21	1301924.66
384	679106.25	1301924.10
385	679166.34	1301920.66
386	679201.94	1301919.24
387	679254.85	1301919.90
388	679278.19	1301921.41
389	679280.51	1301925.57
390	679333.45	1301929.01
391	679403.97	1301937.31
392	679532.01	1301959.24
393	679535.96	1301959.91
394	679565.08	1301964.90
395	679588.73	1301967.69
396	679745.63	1301986.16
397	679780.89	1301990.27
398	679782.71	1302006.62
399	679814.85	1302011.96
400	679839.78	1302017.11
401	679841.51	1302017.40
402	679866.52	1302021.65
403	679914.43	1302029.81
404	679924.29	1302031.48
405	679963.65	1302038.18
406	680097.87	1302053.99
407	680112.72	1302056.58
408	680115.68	1302057.08

409	680188.47	1302069.40
410	680193.08	1302066.13
411	680198.81	1302062.07
412	680201.82	1302044.39
413	680208.02	1302014.34
414	680211.89	1301998.44
415	680211.50	1301997.95
416	680199.60	1301982.92
417	680221.11	1301960.47
418	680229.47	1301951.71
419	680230.20	1301952.40
420	680273.22	1301908.79
421	680289.17	1301879.61
422	680299.89	1301858.26
423	680320.41	1301851.46
424	680349.49	1301710.48
425	680348.32	1301690.50
426	680361.61	1301675.56
427	680385.98	1301674.14
428	680395.24	1301673.60
429	680395.15	1301672.10
430	680414.61	1301670.96
431	680414.70	1301672.46
432	680506.30	1301667.11
433	680574.21	1301663.14
434	680583.38	1301652.83
435	680588.58	1301651.11
436	680588.90	1301652.05
437	680628.42	1301641.07
438	680641.71	1301636.66
439	680644.86	1301646.15
440	680642.08	1301647.07
441	680645.10	1301656.18
442	680658.84	1301677.07
443	680689.53	1301683.40
444	680699.59	1301698.69
445	680742.10	1301736.51
446	680824.75	1301731.74
447	680902.49	1301731.28

448	680944.80	1301728.81
449	680956.88	1301739.34
450	681153.30	1301727.88
451	681215.49	1301726.42
452	681241.81	1301769.65
453	681242.00	1301777.78
454	681243.50	1301777.75
455	681243.77	1301789.24
456	681242.27	1301789.28
457	681242.40	1301794.88
458	681262.08	1301794.42
459	681262.28	1301803.01
460	681277.49	1301827.99
461	681287.70	1301827.75
1	681287.93	1301837.65

2. Перечень и сведения о площади образуемых земельных участков, которые будут являться границами устанавливаемого публичного сервитута отраженного на графической части проекта межевания территории

Таблица № 2.

Условный № Земельного участка на чертеже межевания	Место положения (адресный ориентир)	Категория земель	Обеспечение доступа к земельному участку	Проектная площадь кв.м.
:ЗУ1	Сахалинская область, г. Южно-Сахалинск	Земли населенных пунктов	Посредством земель общего пользования	257
:ЗУ2	Сахалинская область, г. Южно-Сахалинск	Земли населенных пунктов	Посредством земель общего пользования	3187
:ЗУ3	Сахалинская область,	Земли населенных	Посредством земель общего	31942

	г. Южно-Сахалинск	пунктов	пользования	
:ЗУ4	Сахалинская область, г. Южно-Сахалинск	Земли населенных пунктов	Посредством земель общего пользования	1445
:ЗУ5	Сахалинская область, г. Южно-Сахалинск	Земли населенных пунктов	Посредством земель общего пользования	1904
:ЗУ6	Сахалинская область, г. Южно-Сахалинск	Земли населенных пунктов	Посредством земель общего пользования	342
:ЗУ7	Сахалинская область, г. Южно-Сахалинск	Земли населенных пунктов	Посредством земель общего пользования	12
:ЗУ8	Сахалинская область, г. Южно-Сахалинск	Земли населенных пунктов	Посредством земель общего пользования	95
:ЗУ9	Сахалинская область, г. Южно-Сахалинск	Земли населенных пунктов	Посредством земель общего пользования	1352
:ЗУ10	Сахалинская область, г. Южно-Сахалинск	Земли населенных пунктов	Посредством земель общего пользования	1829
:ЗУ11	Сахалинская область, г. Южно-Сахалинск	Земли населенных пунктов	Посредством земель общего пользования	527
:ЗУ12	Сахалинская область, г. Южно-Сахалинск	Земли населенных пунктов	Посредством земель общего пользования	3115
:ЗУ13	Сахалинск	Земли	Посредством	365

	ая область, г. Южно-Сахалинск	населенных пунктов	земель общего пользования	
:ЗУ14	Сахалинск ая область, г. Южно-Сахалинск	Земли населенных пунктов	Посредством земель общего пользования	469
:ЗУ15	Сахалинск ая область, г. Южно-Сахалинск	Земли населенных пунктов	Посредством земель общего пользования	666
:ЗУ16	Сахалинск ая область, г. Южно-Сахалинск	Земли населенных пунктов	Посредством земель общего пользования	172
:ЗУ17	Сахалинск ая область, г. Южно-Сахалинск	Земли населенных пунктов	Посредством земель общего пользования	74
:ЗУ18	Сахалинск ая область, г. Южно-Сахалинск	Земли населенных пунктов	Посредством земель общего пользования	458
:ЗУ19	Сахалинск ая область, г. Южно-Сахалинск	Земли населенных пунктов	Посредством земель общего пользования	2975
:ЗУ20	Сахалинск ая область, г. Южно-Сахалинск	Земли населенных пунктов	Посредством земель общего пользования	2242
:ЗУ21	Сахалинск ая область, г. Южно-Сахалинск	Земли населенных пунктов	Посредством земель общего пользования	273
:ЗУ22	Сахалинск	Земли	Посредством	4390

	ая область, г. Южно-Сахалинск	населенных пунктов	земель общего пользования	
:ЗУ23	Сахалинск ая область, г. Южно-Сахалинск	Земли населенных пунктов	Посредством земель общего пользования	1649
:ЗУ24	Сахалинск ая область, г. Южно-Сахалинск	Земли населенных пунктов	Посредством земель общего пользования	1526
:ЗУ25	Сахалинск ая область, г. Южно-Сахалинск	Земли населенных пунктов	Посредством земель общего пользования	718
:ЗУ26	Сахалинск ая область, г. Южно-Сахалинск	Земли населенных пунктов	Посредством земель общего пользования	980
:ЗУ27	Сахалинск ая область, г. Южно-Сахалинск	Земли населенных пунктов	Посредством земель общего пользования	1833
:ЗУ28	Сахалинск ая область, г. Южно-Сахалинск	Земли населенных пунктов	Посредством земель общего пользования	184
:ЗУ29	Сахалинск ая область, г. Южно-Сахалинск	Земли населенных пунктов	Посредством земель общего пользования	79
:ЗУ30	Сахалинск ая область, г. Южно-Сахалинск	Земли населенных пунктов	Посредством земель общего пользования	1055
:ЗУ31	Сахалинск ая область, г. Южно-Сахалинск	Земли населенных пунктов	Посредством земель общего пользования	927

:ЗУ32	Сахалинская область, г. Южно-Сахалинск	Земли населенных пунктов	Посредством земель общего пользования	678
:ЗУ33	Сахалинская область, г. Южно-Сахалинск	Земли населенных пунктов	Посредством земель общего пользования	138
:ЗУ34	Сахалинская область, г. Южно-Сахалинск	Земли населенных пунктов	Посредством земель общего пользования	603
:ЗУ35	Сахалинская область, г. Южно-Сахалинск	Земли населенных пунктов	Посредством земель общего пользования	65
:ЗУ36	Сахалинская область, г. Южно-Сахалинск	Земли населенных пунктов	Посредством земель общего пользования	88

Примечание: площадь земельного участка может отличаться от площади земельного участка, указанной в настоящем проекте межевания территории не более чем на десять процентов в соответствии с Федеральным законом от 13.07.2015 N 218-ФЗ (ред. от 14.07.2022) "О государственной регистрации недвижимости".

Проектом предложено предусмотреть образование земельных участков, планируемых для установления публичного сервитута

Границы образуемой части земельного участка, планируемой к установлению публичного сервитута ":ЧЗУ/26"				
№ точки	Координаты		Кадастровый номер земельного участка в границах которого устанавливается публичный сервитут	Площадь образуемой части земельного участка, м2
	X	Y		
1	674790.98	1299497.58	65:01:1101002:26	154
2	674792.01	1299487.59		
3	674776.29	1299485.36		
4	674776.03	1299495.28		
1	674790.98	1299497.58		

Границы образуемой части земельного участка, планируемой к установлению публичного сервитута ":ЧЗУ/2181(1)"				
№ точки	Координаты		Кадастровый номер земельного участка в границах которого устанавливается публичный сервитут	Площадь образуемой части земельного участка, м2
	X	Y		
1	676203.37	1301977.8	65:01:0000000:2181	3524
2	676224.86	1301961.38		
3	676224.69	1301960.04		
4	676210.3	1301850.4		
5	676193.34	1301721.3		
6	676189.54	1301702.62		
7	676191.75	1301700.99		
8	676182.71	1301631.3		
9	676152.88	1301618.88		
10	676154.51	1301630.38		
11	676173.54	1301638.31		
12	676214.81	1301956.49		
13	676200.91	1301967.11		
14	676202.44	1301978.52		
1	676203.37	1301977.8		

Границы образуемой части земельного участка, планируемой к установлению публичного сервитута "ЧЗУ/42"				
№ точки	Координаты		Кадастровый номер земельного участка в границах которого устанавливается публичный сервитут	Площадь образуемой части земельного участка, м2
	X	Y		
1	676193.34	1301721.3	65:01:1101001:42	238
2	676224.86	1301961.38		
3	676225.46	1301960.92		
4	676191.75	1301701		
5	676189.54	1301702.62		
1	676193.34	1301721.3		

Границы образуемой части земельного участка, планируемой к установлению публичного сервитута "ЧЗУ/2181(2)"				
№ точки	Координаты		Кадастровый номер земельного участка в границах которого устанавливается публичный сервитут	Площадь образуемой части земельного участка, м2
	X	Y		
1	676211.44	1302129.44	65:01:0000000:2181	150
2	676221.31	1302127.85		
3	676221.13	1302126.47		
4	676219.38	1302112.96		
5	676209.51	1302114.55		
1	676211.44	1302129.44		

Границы образуемой части земельного участка, планируемой к установлению публичного сервитута ":ЧЗУ/21(1)"				
№ точки	Координаты		Кадастровый номер земельного участка в границах которого устанавливается публичный сервитут	Площадь образуемой части земельного участка, м2
	X	Y		
1	676164.31	1302159.72	65:01:1101002:21	879
2	676059.78	1302174.66		
3	676058.19	1302174.89		
4	676066.6	1302178.39		
5	676214.14	1302159.25		
6	676219.95	1302151.71		
7	676170.31	1302158.82		
1	676164.31	1302159.72		

Границы образуемой части земельного участка, планируемой к установлению публичного сервитута ":ЧЗУ/21(2)"				
№ точки	Координаты		Кадастровый номер земельного участка в границах которого устанавливается публичный сервитут	Площадь образуемой части земельного участка, м2
	X	Y		
1	675902.74	1302189.43	65:01:1101002:21	643
2	675951.54	1302182.23		
3	675946.87	1302182.66		
4	675913.92	1302185.73		
5	675892.63	1302188.64		
6	675893.16	1302192.36		
7	675901.3	1302247.09		
8	675910.97	1302245.1		
1	675902.74	1302189.43		

Границы образуемой части земельного участка, планируемой к установлению публичного сервитута ":ЧЗУ/1"				
№ точки	Координаты		Кадастровый номер земельного участка в границах которого устанавливается публичный сервитут	Площадь образуемой части земельного участка, м2
	X	Y		
1	675911.53	1302170.53	65:01:1101002:1	809
2	675912.44	1302177.9		
3	675962.67	1302170.49		
4	675967.41	1302179.89		
5	675951.58	1302182.22		
6	675913.92	1302185.73		
7	675892.63	1302188.64		
8	675890.47	1302173.55		
1	675911.53	1302170.53		

Границы образуемой части земельного участка, планируемой к установлению публичного сервитута ":ЧЗУ/221(1)"				
№ точки	Координаты		Кадастровый номер земельного участка в границах которого устанавливается публичный сервитут	Площадь образуемой части земельного участка, м2
	X	Y		
1	675910.97	1302245.1	65:01:1001004:221	133
2	675912.9	1302258.1		
3	675903.33	1302260.76		
4	675901.3	1302247.09		
1	675910.97	1302245.1		

Границы образуемой части земельного участка, планируемой к установлению публичного сервитута ":ЧЗУ/221(2)"				
№ точки	Координаты		Кадастровый номер земельного участка в границах которого устанавливается публичный сервитут	Площадь образуемой части земельного участка, м2
	X	Y		
1	675955.63	1302245.02	65:01:1001004:221	582
2	676085.9	1302216.8		
3	676082.02	1302217.3		
4	676074.04	1302218.34		
5	675999.26	1302232.05		
6	675935.2	1302241.5		
7	675930.85	1302252.48		
1	675955.63	1302245.02		

Границы образуемой части земельного участка, планируемой к установлению публичного сервитута ":ЧЗУ/221(3)"				
№ точки	Координаты		Кадастровый номер земельного участка в границах которого устанавливается публичный сервитут	Площадь образуемой части земельного участка, м2
	X	Y		
1	676223.21	1302220.1	65:01:1001004:221	677
2	676207.47	1302213.55		
3	676148.93	1302221.14		
4	676148.93	1302229.05		
5	676148.17	1302231.31		
6	676206.11	1302223.79		
7	676207.49	1302224.37		
8	676223.47	1302220.21		
1	676223.21	1302220.1		

Границы образуемой части земельного участка, планируемой к установлению публичного сервитута ":ЧЗУ/777"				
№ точки	Координаты		Кадастровый номер земельного участка в границах которого устанавливается публичный сервитут	Площадь образуемой части земельного участка, м2
	X	Y		
1	676148.93	1302229.05	65:01:1001004:777	2537
2	676148.93	1302224.1		
3	676148.93	1302221.14		
4	676138.2	1302222.53		
5	676124.29	1302211.82		
6	676085.9	1302216.8		
7	675955.63	1302245.02		
8	675930.79	1302252.62		
9	675927.21	1302261.67		
10	675913.72	1302263.66		
11	675912.9	1302258.1		
12	675903.33	1302260.77		
13	675910.91	1302312.92		
14	675920.61	1302311.53		
15	675915.18	1302273.54		
16	675916.8	1302273.3		
17	675917.01	1302274.74		
18	675926.51	1302273.35		
19	675926.29	1302271.9		
20	675934.37	1302270.71		
21	675942.36	1302250.54		
22	675967.84	1302248.02		
23	676076.55	1302228.08		
24	676121.48	1302222.26		
25	676135.38	1302232.97		
26	676148.17	1302231.31		
1	676148.93	1302229.05		

Границы образуемой части земельного участка, планируемой к установлению публичного сервитута ":ЧЗУ/2181(3)"				
№ точки	Координаты		Кадастровый номер земельного участка в границах которого устанавливается публичный сервитут	Площадь образуемой части земельного участка, м2
	X	Y		
1	676321.99	1302794.97	65:01:0000000:2181	5396
2	676323.32	1302812.31		
3	676324.46	1302812.1		
4	676332.61	1302810.63		
5	676332.5	1302809.83		
6	676330.54	1302794.81		
7	676330.55	1302794.81		
8	676320.71	1302724.98		
9	676312.69	1302655.15		
10	676311.23	1302643.16		
11	676303.96	1302580.34		
12	676287.03	1302437.88		
13	676281.45	1302400.11		
14	676282.52	1302399.96		
15	676282.24	1302397.6		
16	676279.93	1302380.63		
17	676278.61	1302380.82		
18	676271.99	1302335.92		
19	676267.61	1302302.16		
20	676264.45	1302282.81		
21	676264.16	1302275.55		
22	676263.36	1302269.4		
23	676258.14	1302234.65		
24	676246.38	1302229.75		
25	676247.73	1302240.82		
26	676247.18	1302240.9		
27	676249.82	1302242		
28	676262.18	1302337.28		
29	676269.4	1302386.22		
30	676268.61	1302386.33		
31	676270.11	1302397.74		
32	676271.08	1302397.6		

33	676277.5	1302441.16		
34	676289.95	1302537.13		
35	676298.86	1302616.66		
1	676321.99	1302794.97		

Границы образуемой части земельного участка, планируемой к установлению публичного сервитута ":ЧЗУ/2223(1)"				
№ точки	Координаты		Кадастровый номер земельного участка в границах которого устанавливается публичный сервитут	Площадь образуемой части земельного участка, м2
	X	Y		
1	676312.26	1302643.04	65:01:0000000:2223	147
2	676308.69	1302615.48		
3	676305.04	1302582.92		
4	676304.76	1302580.39		
5	676299.78	1302535.94		
6	676287.31	1302439.8		
7	676287.03	1302437.92		
8	676303.96	1302580.34		
9	676311.23	1302643.16		
1	676312.26	1302643.04		

Границы образуемой части земельного участка, планируемой к установлению публичного сервитута ":ЧЗУ/2330"				
№ точки	Координаты		Кадастровый номер земельного участка в границах которого устанавливается публичный сервитут	Площадь образуемой части земельного участка, м2
	X	Y		
1	676312.69	1302655.15	65:01:0000000:2330	13
2	676313.38	1302655.06		
3	676313.82	1302654.99		
4	676312.27	1302643.04		
5	676311.23	1302643.16		
1	676312.69	1302655.15		

Границы образуемой части земельного участка, планируемой к установлению публичного сервитута ":ЧЗУ/2223(2)"				
№ точки	Координаты		Кадастровый номер земельного участка в границах которого устанавливается публичный сервитут	Площадь образуемой части земельного участка, м2
	X	Y		
1	676325.84	1302755.71	65:01:0000000:2223	146
2	676331.83	1302794.34		
3	676331.86	1302794.33		
4	676331.83	1302793.95		
5	676313.82	1302654.99		
6	676312.69	1302655.15		
7	676324.1	1302744.76		
1	676325.84	1302755.71		

Границы образуемой части земельного участка, планируемой к установлению публичного сервитута ":ЧЗУ/358"				
№ точки	Координаты		Кадастровый номер земельного участка в границах которого устанавливается публичный сервитут	Площадь образуемой части земельного участка, м2
	X	Y		
1	676330.55	1302794.81	65:01:1001003:358	14
2	676332.5	1302809.83		
3	676333.04	1302809.64		
4	676331.86	1302794.35		
1	676330.55	1302794.81		

Границы образуемой части земельного участка, планируемой к установлению публичного сервитута ":ЧЗУ/2223(3)"				
№ точки	Координаты		Кадастровый номер земельного участка в границах которого устанавливается публичный сервитут	Площадь образуемой части земельного участка, м2
	X	Y		
1	676352.51	1302810.58	65:01:0000000:2223	6187
2	676340.05	1302811.54		
3	676341.25	1302814.73		
4	676343.67	1302821.18		
5	676347.99	1302820.85		
6	676347.84	1302817.58		
7	676371.69	1302809.46		
8	676400.68	1302799.43		
9	676410.04	1302796.76		
10	676448.72	1302783.98		
11	676487.36	1302771.12		
12	676526.04	1302758.28		
13	676564.54	1302745.44		
14	676602.99	1302732.78		
15	676641.57	1302719.46		
16	676678.34	1302706.7		
17	676682.23	1302705.35		
18	676693.77	1302701.35		
19	676705.51	1302688.61		
20	676739.86	1302677.89		
21	676922.54	1302613.77		
22	676929.59	1302619.82		
23	676948.89	1302613.15		
24	676987.49	1302600.1		
25	677026.07	1302586.85		
26	677064.36	1302573.47		
27	677099.05	1302561.62		
28	677099.32	1302564.08		
29	677105.13	1302562.04		
30	677104.86	1302559.6		
31	677141.32	1302546.52		

32	677179.51	1302532.86		
33	677217.5	1302518.97		
34	677256.48	1302505.25		
35	677294.35	1302491.22		
36	677332.61	1302477.58		
37	677372.26	1302463.08		
38	677394.91	1302454.99		
39	677394.55	1302452.34		
40	677394.24	1302450.08		
41	676934.87	1302611.31		
42	676931.64	1302608.53		
43	676907.3	1302616.94		
44	676868.65	1302630.31		
45	676830.29	1302643.5		
46	676791.56	1302656.92		
47	676753.47	1302669.97		
48	676715.22	1302683.36		
49	676696.74	1302689.74		
50	676697.98	1302695.36		
51	676683.75	1302700.43		
52	676683.27	1302698.24		
53	676682.2	1302699.3		
54	676652.03	1302708.72		
55	676597.65	1302727.81		
56	676429.66	1302783.5		
57	676409.31	1302790.64		
58	676410.25	1302796.17		
59	676400.61	1302798.92		
60	676399.78	1302793.98		
61	676398.96	1302794.27		
62	676398.46	1302792.85		
63	676380.06	1302799.32		
64	676380.56	1302800.73		
1	676352.51	1302810.58		

Границы образуемой части земельного участка, планируемой к установлению публичного сервитута ":ЧЗУ/366"				
№ точки	Координаты		Кадастровый номер земельного участка в границах которого устанавливается публичный сервитут	Площадь образуемой части земельного участка, м2
	X	Y		
1	676409.31	1302790.64	65:01:1001003:366	53
2	676406.43	1302791.65		
3	676404.15	1302792.45		
4	676399.78	1302793.98		
5	676400.61	1302798.92		
6	676410.25	1302796.17		
1	676409.31	1302790.64		

Границы образуемой части земельного участка, планируемой к установлению публичного сервитута ":ЧЗУ/3191"				
№ точки	Координаты		Кадастровый номер земельного участка в границах которого устанавливается публичный сервитут	Площадь образуемой части земельного участка, м2
	X	Y		
1	676512.23	1302824.91	65:01:0000000:3191	104
2	676522.68	1302858.39		
3	676517.82	1302822.95		
1	676512.23	1302824.91		

Границы образуемой части земельного участка, планируемой к установлению публичного сервитута ":ЧЗУ/359"				
№ точки	Координаты		Кадастровый номер земельного участка в границах которого устанавливается публичный сервитут	Площадь образуемой части земельного участка, м2
	X	Y		

1	676692.23	1302690.55	65:01:1001003:359	97
2	676689.92	1302690.92		
3	676683.25	1302698.16		
4	676683.72	1302700.28		
5	676683.81	1302700.41		
6	676697.98	1302695.36		
7	676695.67	1302685.08		
8	676695.49	1302684.87		
9	676691.94	1302688.73		
1	676692.23	1302690.55		

Границы образуемой части земельного участка, планируемой к установлению публичного сервитута ":ЧЗУ/289"				
№ точки	Координаты		Кадастровый номер земельного участка в границах которого устанавливается публичный сервитут	Площадь образуемой части земельного участка, м2
	X	Y		
1	676696.7	1302687.58	65:01:1001003:289	1
2	676696.31	1302684.01		
3	676696.04	1302684.29		
4	676696.41	1302687.61		
1	676696.7	1302687.58		

Границы образуемой части земельного участка, планируемой к установлению публичного сервитута ":ЧЗУ/579"				
№ точки	Координаты		Кадастровый номер земельного участка в границах которого устанавливается публичный сервитут	Площадь образуемой части земельного участка, м2
	X	Y		
1	677394.55	1302452.34	65:01:1001001:579	37
2	677411.26	1302446.49		
3	677408.38	1302445.11		
4	677394.24	1302450.07		

1	677394.55	1302452.34		
---	-----------	------------	--	--

Границы образуемой части земельного участка, планируемой к установлению публичного сервитута ":ЧЗУ/224"				
№ точки	Координаты		Кадастровый номер земельного участка в границах которого устанавливается публичный сервитут	Площадь образуемой части земельного участка, м2
	X	Y		
1	677464.5	1302439.7	65:01:1001001:224	208
2	677464.25	1302433.56		
3	677464.23	1302433.23		
4	677433.6	1302443.98		
5	677434.01	1302450.91		
1	677464.5	1302439.7		

Границы образуемой части земельного участка, планируемой к установлению публичного сервитута ":ЧЗУ/2223(4)"				
№ точки	Координаты		Кадастровый номер земельного участка в границах которого устанавливается публичный сервитут	Площадь образуемой части земельного участка, м2
	X	Y		
1	677724.92	1302335.76	65:01:0000000:2223	1603
2	677553.73	1302395.85		
3	677553.43	1302395		
4	677536.16	1302401.06		
5	677536.46	1302401.91		
6	677483.56	1302420.48		
7	677475.51	1302425.98		
8	677481.17	1302423.97		
9	677518.01	1302411.61		
10	677556.47	1302398.76		
11	677593.94	1302386.58		
12	677669.97	1302361.49		
13	677705.1	1302349.8		
14	677706.06	1302352.87		

15	677711.73	1302350.89		
16	677710.77	1302347.82		
17	677745.63	1302334.94		
18	677781.66	1302321.52		
19	677784.33	1302310.52		
20	677783.47	1302310.74		
21	677778.82	1302311.9		
22	677773.31	1302313.95		
23	677771.32	1302322.16		
1	677724.92	1302335.76		

Границы образуемой части земельного участка, планируемой к установлению публичного сервитута ":ЧЗУ/2330(1)"				
№ точки	Координаты		Кадастровый номер земельного участка в границах которого устанавливается публичный сервитут	Площадь образуемой части земельного участка, м2
	X	Y		
1	676692.23	1302690.55	65:01:0000000:2330	630
2	676689.92	1302690.92		
3	676683.25	1302698.16		
4	676683.72	1302700.28		
5	676683.81	1302700.41		
6	676697.98	1302695.36		
7	676695.67	1302685.08		
8	676695.49	1302684.87		
9	676691.94	1302688.73		
1	676692.23	1302690.55		

Границы образуемой части земельного участка, планируемой к установлению публичного сервитута ":ЧЗУ/578"				
№ точки	Координаты		Кадастровый номер земельного участка в границах которого устанавливается публичный сервитут	Площадь образуемой части земельного участка, м2
	X	Y		
1	677862.23	1302266.93	65:01:1001001:578	134

2	677863.37	1302273.9		
3	677875.01	1302270.82		
4	677873.18	1302259.7		
5	677861.58	1302262.94		
1	677862.23	1302266.93		

Границы образуемой части земельного участка, планируемой к установлению публичного сервитута ":ЧЗУ/1217(1)"				
№ точки	Координаты		Кадастровый номер земельного участка в границах которого устанавливается публичный сервитут	Площадь образуемой части земельного участка, м2
	X	Y		
1	678028.15	1302226.06	65:01:0406001:1217	274
2	678026.03	1302218.83		
3	678025.33	1302216.43		
4	678000.5	1302223.71		
5	678003.57	1302234.17		
6	678011.33	1302231.89		
1	678028.15	1302226.06		

Границы образуемой части земельного участка, планируемой к установлению публичного сервитута ":ЧЗУ/1217(2)"				
№ точки	Координаты		Кадастровый номер земельного участка в границах которого устанавливается публичный сервитут	Площадь образуемой части земельного участка, м2
	X	Y		
1	678089.01	1302199.33	65:01:0406001:1217	5
2	678083.95	1302200.84		
3	678084.54	1302202.84		
1	678089.01	1302199.33		

Границы образуемой части земельного участка, планируемой к установлению публичного сервитута ":ЧЗУ/28"				
№ точки	Координаты		Кадастровый номер земельного участка в границах которого	Площадь образуемой части земельного
	X	Y		

			устанавливается публичный	участка, м2
1	678145.31	1302191.13	65:01:0406001:28	356
2	678140.88	1302186.2		
3	678139.04	1302183.49		
4	678105.97	1302194.15		
5	678098.91	1302204.75		
6	678144.31	1302191.42		
1	678145.31	1302191.13		

Границы образуемой части земельного участка, планируемой к установлению публичного сервитута "ЧЗУ/156"				
№ точки	Координаты		Кадастровый номер земельного участка в границах которого устанавливается публичный сервитут	Площадь образуемой части земельного участка, м2
	X	Y		
1	678193.58	1302165.54	65:01:0405003:156	36
2	678194.16	1302167.57		
3	678194.32	1302168.11		
4	678212.25	1302161.29		
5	678211.87	1302160.19		
1	678193.58	1302165.54		

Границы образуемой части земельного участка, планируемой к установлению публичного сервитута "ЧЗУ/157"				
№ точки	Координаты		Кадастровый номер земельного участка в границах которого устанавливается публичный сервитут	Площадь образуемой части земельного участка, м2
	X	Y		
1	678195.42	1302171.94	65:01:0405003:157	85
2	678213.7	1302165.88		
3	678213.9	1302165.81		

4	678212.25	1302161.3		
5	678194.32	1302168.11		
1	678195.42	1302171.94		

Границы образуемой части земельного участка, планируемой к установлению публичного сервитута ":ЧЗУ/7"				
№ точки	Координаты		Кадастровый номер земельного участка в границах которого устанавливается публичный сервитут	Площадь образуемой части земельного участка, м2
	X	Y		
1	678213.9	1302165.81	65:01:0405003:7	317
2	678214.69	1302167.91		
3	678215.28	1302169.49		
4	678246.05	1302160.47		
5	678242.74	1302151.16		
6	678211.87	1302160.19		
1	678213.9	1302165.81		

Границы образуемой части земельного участка, планируемой к установлению публичного сервитута ":ЧЗУ/9"				
№ точки	Координаты		Кадастровый номер земельного участка в границах которого устанавливается публичный сервитут	Площадь образуемой части земельного участка, м2
	X	Y		
1	678245.91	1302150.23	65:01:0405003:9	134
2	678413.44	1302091.47		
3	678415.89	1302090.75		
4	678416.39	1302092.02		
1	678245.91	1302150.23		

Границы образуемой части земельного участка, планируемой к установлению публичного сервитута ":ЧЗУ/5"				
№ точки	Координаты		Кадастровый номер земельного участка в границах которого устанавливается публичный сервитут	Площадь образуемой части земельного участка, м2
	X	Y		
1	678563.9	1302039.68		570
2	678522.09	1302051.97		
3	678520.38	1302052.47		
4	678494.93	1302059.95		
5	678470.8	1302074.65		
6	678415.89	1302090.75		
7	678416.39	1302092.02		
8	678566.02	1302044.51		
1	678563.9	1302039.68		

Границы образуемой части земельного участка, планируемой к установлению публичного сервитута ":ЧЗУ/30"				
№ точки	Координаты		Кадастровый номер земельного участка в границах которого устанавливается публичный сервитут	Площадь образуемой части земельного участка, м2
	X	Y		
1	678754.95	1301985.65	65:01:0405003:30	749
2	678753.71	1301980.53		
3	678753.21	1301982.42		
4	678727.76	1301989.4		
5	678696.08	1301999.3		
6	678692.69	1302001.44		
7	678672.55	1302007.73		
8	678645.87	1302015.58		

9	678646.15	1302016.53		
10	678635.01	1302019.65		
11	678635.57	1302023.29		
12	678755.85	1301989.35		
1	678754.95	1301985.65		

Границы образуемой части земельного участка, планируемой к установлению публичного сервитута ":ЧЗУ/7"				
№ точки	Координаты		Кадастровый номер земельного участка в границах которого устанавливается публичный сервитут	Площадь образуемой части земельного участка, м2
	X	Y		
1	678925.84	1301944.19	65:01:0406001:7	118
2	678924.97	1301947.42		
3	678926.68	1301946.58		
4	678935.97	1301941.98		
5	678934.64	1301931.59		
6	678922.74	1301937.48		
1	678925.84	1301944.19		

Границы образуемой части земельного участка, планируемой к установлению публичного сервитута ":ЧЗУ/973"				
№ точки	Координаты		Кадастровый номер земельного участка в границах которого устанавливается публичный сервитут	Площадь образуемой части земельного участка, м2
	X	Y		
1	678961.04	1301924.32	65:01:0406001:973	470
2	678962.17	1301934.19		
3	678964.93	1301933.64		
4	678966.15	1301933.39		
5	678984.29	1301934.55		

6	679017.41	1301927.91		
7	679023.79	1301928.32		
8	679024.92	1301928.39		
9	679024.22	1301922.22		
10	678985.93	1301927.07		
11	678985.49	1301924.22		
12	678983.62	1301924.59		
13	678965.48	1301923.43		
1	678961.04	1301924.32		

Границы образуемой части земельного участка, планируемой к установлению публичного сервитута "ЧЗУ/3"				
№ точки	Координаты		Кадастровый номер земельного участка в границах которого устанавливается публичный сервитут	Площадь образуемой части земельного участка, м2
	X	Y		
1	678985.49	1301924.22	65:01:0406001:3	166
2	678985.69	1301925.52		
3	678985.93	1301927.07		
4	679026.23	1301921.96		
5	679025.81	1301918.53		
6	679016.74	1301917.95		
1	678985.49	1301924.22		

Границы образуемой части земельного участка, планируемой к установлению публичного сервитута "ЧЗУ/950"				
№ точки	Координаты		Кадастровый номер земельного участка в границах которого устанавливается публичный сервитут	Площадь образуемой части земельного участка, м2
	X	Y		
1	679033.16	1301918.99	65:01:0406001:950	5

2	679032.94	1301918.98		
3	679025.81	1301918.53		
4	679025.95	1301919.66		
5	679035.79	1301919.02		
1	679033.16	1301918.99		

Границы образуемой части земельного участка, планируемой к установлению публичного сервитута "ЧЗУ/1217(3)"				
№ точки	Координаты		Кадастровый номер земельного участка в границах которого устанавливается публичный сервитут	Площадь образуемой части земельного участка, м2
	X	Y		
1	678083.95	1302200.84	65:01:0406001:1217	456
2	678084.54	1302202.84		
3	678076.2	1302209.41		
4	678028.15	1302226.06		
5	678025.33	1302216.43		
1	678083.95	1302200.84		

Границы образуемой части земельного участка, планируемой к установлению публичного сервитута "ЧЗУ/1217(4)"				
№ точки	Координаты		Кадастровый номер земельного участка в границах которого устанавливается публичный сервитут	Площадь образуемой части земельного участка, м2
	X	Y		
1	677986.51	1302227.67	65:01:0406001:1217	176
2	678000.5	1302223.71		
3	678003.57	1302234.17		
4	677986.47	1302239.05		
1	677986.51	1302227.67		

Границы образуемой части земельного участка, планируемой к установлению публичного сервитута ":ЧЗУ/976"				
№ точки	Координаты		Кадастровый номер земельного участка в границах которого устанавливается публичный сервитут	Площадь образуемой части земельного участка, м2
	X	Y		
1	679733.84	1301984.77	65:01:0406001:976	4
2	679719.46	1301983.08		
3	679733.86	1301985.41		
1	679733.84	1301984.77		

Границы образуемой части земельного участка, планируемой к установлению публичного сервитута ":ЧЗУ/367"				
№ точки	Координаты		Кадастровый номер земельного участка в границах которого устанавливается публичный сервитут	Площадь образуемой части земельного участка, м2
	X	Y		
1	679745.46	1301987.63	65:01:0406001:367	113
2	679781.36	1301994.51		
3	679781.24	1301993.37		
4	679780.89	1301990.27		
5	679745.63	1301986.16		
6	679733.84	1301984.77		
7	679733.86	1301985.41		
1	679745.46	1301987.63		

Границы образуемой части земельного участка, планируемой к установлению публичного сервитута ":ЧЗУ/749"				
№ точки	Координаты		Кадастровый номер земельного участка в границах которого устанавливается	Площадь образуемой части земельного участка, м2
	X	Y		

			публичный	
1	679924.29	1302031.48	сервитут 65:01:0406001:749	11
2	679914.43	1302029.81		
3	679914.24	1302030.94		
4	679924.1	1302032.6		
1	679924.29	1302031.48		

Границы образуемой части земельного участка, планируемой к установлению публичного сервитута ":ЧЗУ/380"				
№ точки	Координаты		Кадастровый номер земельного участка в границах которого устанавливается публичный сервитут	Площадь образуемой части земельного участка, м2
	X	Y		
1	680194.13	1302065.39	65:01:0406001:380	3
2	680196.17	1302065.73		
3	680196.5	1302065.79		
4	680196.94	1302063.78		
5	680197.04	1302063.33		
1	680194.13	1302065.39		

Границы образуемой части земельного участка, планируемой к установлению публичного сервитута ":ЧЗУ/2937"				
№ точки	Координаты		Кадастровый номер земельного участка в границах которого устанавливается публичный сервитут	Площадь образуемой части земельного участка, м2
	X	Y		
1	680214.48	1302024.09	65:01:0000000:2937	418
2	680206.27	1302022.81		
3	680201.82	1302044.39		
4	680198.81	1302062.07		
5	680197.04	1302063.33		
6	680196.94	1302063.78		
7	680208.24	1302065.7		
8	680211.55	1302046.22		

9	680216.07	1302024.33		
1	680214.48	1302024.09		

Границы образуемой части земельного участка, планируемой к установлению публичного сервитута ":ЧЗУ/427"				
№ точки	Координаты		Кадастровый номер земельного участка в границах которого устанавливается публичный сервитут	Площадь образуемой части земельного участка, м2
	X	Y		
1	680199.6	1301982.92	65:01:0406001:427	275
2	680210.33	1301996.47		
3	680211.48	1301997.92		
4	680219.68	1301961.96		
1	680199.6	1301982.92		

Границы образуемой части земельного участка, планируемой к установлению публичного сервитута ":ЧЗУ/3054"				
№ точки	Координаты		Кадастровый номер земельного участка в границах которого устанавливается публичный сервитут	Площадь образуемой части земельного участка, м2
	X	Y		
1	680257.94	1301939.28	65:01:0000000:3054	352
2	680257.29	1301938.91		
3	680249.49	1301936.43		
4	680246.4	1301935.97		
5	680230.2	1301952.4		
6	680229.47	1301951.71		
7	680222.88	1301958.62		
8	680233.01	1301960.69		
9	680236.53	1301961.68		
10	680257.74	1301939.5		
1	680257.94	1301939.28		

Границы образуемой части земельного участка, планируемой к установлению публичного сервитута ":ЧЗУ/397"				
№ точки	Координаты		Кадастровый номер земельного участка в границах которого устанавливается публичный сервитут	Площадь образуемой части земельного участка, м2
	X	Y		
1	680300.56	1301858.04	65:01:0501004:397	240
2	680300.7	1301876.71		
3	680300.71	1301878.69		
4	680306.9	1301866.37		
5	680320.58	1301861.84		
6	680320.49	1301851.08		
7	680320.41	1301851.46		
1	680300.56	1301858.04		

Границы образуемой части земельного участка, планируемой к установлению публичного сервитута ":ЧЗУ/1027"				
№ точки	Координаты		Кадастровый номер земельного участка в границах которого устанавливается публичный сервитут	Площадь образуемой части земельного участка, м2
	X	Y		
1	680361.61	1301675.56	65:01:0501004:1027	13
2	680361.06	1301676.18		
3	680360.63	1301676.66		
4	680385.97	1301674.14		
1	680361.61	1301675.56		

Границы образуемой части земельного участка, планируемой к установлению публичного сервитута ":ЧЗУ/467"				
№ точки	Координаты		Кадастровый номер земельного участка в границах которого устанавливается публичный	Площадь образуемой части земельного участка, м2
	X	Y		

			сервитут	
1	680417	1301682.24	65:01:0501004:467	36
2	680367.08	1301684.41		
3	680367.08	1301685.16		
4	680399.81	1301683.24		
5	680399.9	1301684.74		
6	680411.38	1301684.07		
7	680411.29	1301682.57		
1	680417	1301682.24		

Границы образуемой части земельного участка, планируемой к установлению публичного сервитута "ЧЗУ/1431"				
№ точки	Координаты		Кадастровый номер земельного участка в границах которого устанавливается публичный сервитут	Площадь образуемой части земельного участка, м2
	X	Y		
1	680586.91	1301665.13	65:01:0501004:1431	2097
2	680506.3	1301667.11		
3	680414.7	1301672.46		
4	680414.64	1301671.29		
5	680360.63	1301676.66		
6	680360.24	1301677.1		
7	680360.6	1301684.65		
8	680367.08	1301684.41		
9	680417	1301682.24		
10	680581.15	1301672.65		
11	680587.85	1301665.11		
1	680586.91	1301665.13		

Границы образуемой части земельного участка, планируемой к установлению публичного сервитута "ЧЗУ/330"				
№ точки	Координаты		Кадастровый номер земельного участка в границах которого устанавливается	Площадь образуемой части земельного участка, м2
	X	Y		

			публичный	
1	680585.86	1301652.01	сервитут 65:01:0501004:330	214
2	680583.38	1301652.83		
3	680574.21	1301663.14		
4	680506.36	1301667.11		
5	680587.85	1301665.11		
6	680587.88	1301665.08		
7	680591.11	1301664.01		
8	680588.31	1301657.94		
9	680586.49	1301651.8		
1	680585.86	1301652.01		

Границы образуемой части земельного участка, планируемой к установлению публичного сервитута "ЧЗУ/1056"				
№ точки	Координаты		Кадастровый номер земельного участка в границах которого устанавливается публичный сервитут	Площадь образуемой части земельного участка, м2
	X	Y		
1	680588.31	1301657.94	65:01:0501004:1056	658
2	680591.11	1301664.01		
3	680592.88	1301663.42		
4	680631.57	1301650.56		
5	680632.69	1301650.19		
6	680636.12	1301660.53		
7	680650.42	1301682.27		
8	680652.83	1301685.93		
9	680656.06	1301686.6		
10	680651.67	1301680.12		
11	680648.43	1301674.41		
12	680644.27	1301667.07		
13	680641.67	1301661.72		
14	680638.37	1301654.92		
15	680632.27	1301639.79		
16	680628.42	1301641.07		
17	680588.9	1301652.05		
18	680588.58	1301651.11		
19	680586.49	1301651.8		

1	680588.31	1301657.94		
---	-----------	------------	--	--

Границы образуемой части земельного участка, планируемой к установлению публичного сервитута ":ЧЗУ/961"				
№ точки	Координаты		Кадастровый номер земельного участка в границах которого устанавливается публичный сервитут	Площадь образуемой части земельного участка, м2
	X	Y		
1	680649.57	1301662.97	65:01:0501004:961	5
2	680647.32	1301659.55		
3	680646.65	1301658.53		
4	680647.31	1301663.12		
1	680649.57	1301662.97		

Границы образуемой части земельного участка, планируемой к установлению публичного сервитута ":ЧЗУ/1321(1)"				
№ точки	Координаты		Кадастровый номер земельного участка в границах которого устанавливается публичный сервитут	Площадь образуемой части земельного участка, м2
	X	Y		
1	680651.67	1301680.12	65:01:0501004:1321	282
2	680653.23	1301682.42		
3	680654.85	1301684.82		
4	680656.18	1301684.75		
5	680688.06	1301683.1		
6	680658.84	1301677.07		
7	680649.57	1301662.97		
8	680647.31	1301663.12		
9	680647.15	1301662.02		
10	680641.67	1301661.72		
11	680644.27	1301667.07		
1	680651.67	1301680.12		

Границы образуемой части земельного участка, планируемой к установлению публичного сервитута ":ЧЗУ/1322"				
№ точки	Координаты		Кадастровый номер земельного участка в границах которого устанавливается публичный сервитут	Площадь образуемой части земельного участка, м2
	X	Y		
1	680699.59	1301698.69	65:01:0501004:1322	464
2	680689.53	1301683.4		
3	680688.06	1301683.1		
4	680654.86	1301684.82		
5	680656.07	1301686.6		
6	680666.24	1301688.7		
7	680665.94	1301690.17		
8	680677.2	1301692.5		
9	680677.5	1301691.03		
10	680683.52	1301692.27		
11	680692.04	1301705.22		
12	680696.51	1301709.19		
13	680710.58	1301708.46		
1	680699.59	1301698.69		

Границы образуемой части земельного участка, планируемой к установлению публичного сервитута ":ЧЗУ/1321(2)"				
№ точки	Координаты		Кадастровый номер земельного участка в границах которого устанавливается публичный сервитут	Площадь образуемой части земельного участка, м2
	X	Y		
1	680715.9	1301713.2	65:01:0501004:1321	70
2	680710.58	1301708.46		
3	680696.51	1301709.19		
4	680701.83	1301713.93		
5	680714.29	1301713.28		
1	680715.9	1301713.2		

Границы образуемой части земельного участка, планируемой к установлению публичного сервитута ":ЧЗУ/1432(1)"				
№ точки	Координаты		Кадастровый номер земельного участка в границах которого устанавливается публичный сервитут	Площадь образуемой части земельного участка, м2
	X	Y		
1	680737.45	1301732.37	65:01:0501004:1432	208
2	680721.76	1301718.41		
3	680707.94	1301719.36		
4	680723.63	1301733.32		
5	680736.79	1301732.42		
1	680737.45	1301732.37		

Границы образуемой части земельного участка, планируемой к установлению публичного сервитута ":ЧЗУ/1432(2)"				
№ точки	Координаты		Кадастровый номер земельного участка в границах которого устанавливается публичный сервитут	Площадь образуемой части земельного участка, м2
	X	Y		
1	680833.63	1301731.69	65:01:0501004:1432	97
2	680833.6	1301740.95		
3	680833.59	1301741.59		
4	680843.44	1301741.53		
5	680843.41	1301731.63		
1	680833.63	1301731.69		

Границы образуемой части земельного участка, планируемой к установлению публичного сервитута ":ЧЗУ/1432(3)"				
№ точки	Координаты		Кадастровый номер земельного участка в границах которого устанавливается публичный сервитут	Площадь образуемой части земельного участка, м2
	X	Y		
1	680946.47	1301730.3	65:01:0501004:1432	164
2	680944.8	1301728.81		
3	680902.49	1301731.28		
4	680853.77	1301731.57		

5	680881.66	1301733.61		
6	680885.15	1301733.81		
7	680888.67	1301733.89		
8	680890.24	1301733.88		
9	680891.49	1301733.86		
10	680892.2	1301733.86		
11	680895.72	1301733.7		
12	680911.58	1301732.73		
13	680924.47	1301731.95		
14	680931.25	1301731.54		
15	680931.9	1301731.5		
16	680934	1301731.37		
17	680943.45	1301730.79		
18	680946.79	1301730.59		
1	680946.47	1301730.3		

Границы образуемой части земельного участка, планируемой к установлению публичного сервитута "ЧЗУ/2753(1)"				
№ точки	Координаты		Кадастровый номер земельного участка в границах которого устанавливается публичный сервитут	Площадь образуемой части земельного участка, м2
	X	Y		
1	676343.67	1302821.18	65:01:0000000:2753	190
2	676340.05	1302811.54		
3	676333.22	1302812.06		
4	676333.11	1302810.55		
5	676332.61	1302810.63		
6	676323.32	1302812.31		
7	676324.11	1302822.68		
8	676340.67	1302821.41		
1	676343.67	1302821.18		

Границы образуемой части земельного участка, планируемой к установлению публичного сервитута ":ЧЗУ/2753(2)"				
№ точки	Координаты		Кадастровый номер земельного участка в границах которого устанавливается публичный сервитут	Площадь образуемой части земельного участка, м2
	X	Y		
1	676498.31	1302780.28	65:01:0000000:2753	507
2	676506.6	1302806.85		
3	676507.56	1302809.94		
4	676522.64	1302804.86		
5	676513.79	1302774.58		
1	676498.31	1302780.28		

Границы образуемой части земельного участка, планируемой к установлению публичного сервитута ":ЧЗУ/2753(3)"				
№ точки	Координаты		Кадастровый номер земельного участка в границах которого устанавливается публичный сервитут	Площадь образуемой части земельного участка, м2
	X	Y		
1	678321.18	1302134.34	65:01:0000000:2753	13
2	678333.77	1302129.92		
3	678332.59	1302130.02		
4	678326.01	1302130.6		
1	678321.18	1302134.34		

Границы образуемой части земельного участка, планируемой к установлению публичного сервитута ":ЧЗУ/2753(4)"				
№ точки	Координаты		Кадастровый номер земельного участка в границах которого устанавливается публичный сервитут	Площадь образуемой части земельного участка, м2
	X	Y		
1	678761.09	1301989.59	65:01:0000000:2753	595
2	678690.96	1302010.88		
3	678660.99	1302020.61		
4	678633.08	1302027.58		
5	678628.24	1302023.23		

6	678627.86	1302021.66		
7	678596.46	1302030.45		
8	678586.8	1302043.15		
9	678581.23	1302045.35		
10	678579.08	1302046.75		
11	678660.49	1302022.76		
12	678660.17	1302021.69		
13	678679.75	1302015.85		
14	678680.08	1302016.9		
15	678688.48	1302014.28		
16	678688.15	1302013.23		
17	678696.88	1302010.51		
18	678700.27	1302008.36		
19	678730.55	1301998.91		
20	678761.34	1301990.46		
21	678761.61	1301989.43		
1	678761.09	1301989.59		

Границы образуемой части земельного участка, планируемой к установлению публичного сервитута "ЧЗУ/2753(5)"				
№ точки	Координаты		Кадастровый номер земельного участка в границах которого устанавливается публичный сервитут	Площадь образуемой части земельного участка, м2
	X	Y		
1	679173.58	1301929.74	65:01:0000000:2753	158
2	679167.08	1301929.33		
3	679153.28	1301929.03		
4	679146.88	1301929.25		
5	679134.83	1301930.06		
6	679095.87	1301933.12		
7	679086.41	1301934.02		
8	679086.89	1301934.78		
9	679106.73	1301933.99		
10	679166.82	1301930.54		
11	679178.76	1301930.07		
1	679173.58	1301929.74		

Границы образуемой части земельного участка, планируемой к установлению публичного сервитута ":ЧЗУ/2753(6)"				
№ точки	Координаты		Кадастровый номер земельного участка в границах которого устанавливается публичный сервитут	Площадь образуемой части земельного участка, м2
	X	Y		
1	679308.31	1301933.55	65:01:0000000:2753	619
2	679278.54	1301932.66		
3	679280.1	1301935.47		
4	679332.55	1301938.87		
5	679402.55	1301947.12		
6	679514.18	1301966.23		
7	679558.64	1301973.84		
8	679572.33	1301976.68		
9	679587.53	1301978.47		
10	679587.78	1301976.22		
11	679558.23	1301972.42		
12	679396.91	1301944.44		
1	679308.31	1301933.55		

Границы образуемой части земельного участка, планируемой к установлению публичного сервитута ":ЧЗУ/2753(7)"				
№ точки	Координаты		Кадастровый номер земельного участка в границах которого устанавливается публичный сервитут	Площадь образуемой части земельного участка, м2
	X	Y		
1	679592.43	1301976.82	65:01:0000000:2753	492
2	679658.72	1301986.08		
3	679658.09	1301985.42		
4	679647.92	1301974.66		
5	679610.36	1301970.24		
1	679592.43	1301976.82		

Границы образуемой части земельного участка, планируемой к установлению публичного сервитута "ЧЗУ/2753(8)"				
№ точки	Координаты		Кадастровый номер земельного участка в границах которого устанавливается публичный сервитут	Площадь образуемой части земельного участка, м2
	X	Y		
1	680062.81	1302055.84	65:01:0000000:2753	2730
2	679924.11	1302032.6		
3	679924.1	1302032.6		
4	679914.24	1302030.94		
5	679885.72	1302026.17		
6	679756.94	1302003.83		
7	679761.35	1302014.08		
8	679783.78	1302016.72		
9	679813.02	1302021.69		
10	679837.95	1302026.84		
11	679839.85	1302027.16		
12	679864.88	1302031.42		
13	679938.43	1302043.93		
14	679962.93	1302048.1		
15	680097.15	1302063.91		
16	680136.59	1302070.62		
17	680190.85	1302079.85		
18	680192.04	1302079.01		
19	680137.02	1302068.27		
20	680097.47	1302061.68		
1	680062.81	1302055.84		

Примечание:

1. Установление публичного сервитута необходимо для целей размещения сети водоснабжения;
2. Образование земельных участков с условными номерами «:ЗУ35», «:ЗУ36», «:ЧЗУ/1217(3)» и «:ЧЗУ/1217(4)», предусмотренные для устройства сети водоснабжения не предусматриваться для разрытия сквера авиаторов (нарушения существующего благоустройства). Для целей разрытия технологических траншей в границе сквера Авиаторов предусмотрено образование земельных участков с условными номерами «:ЗУ17», «:ЧЗУ/1217(1)» и «:ЧЗУ/1217(2)»;
3. В соответствии с пунктом п. 6 статьи 39.41 ЗК РФ границы публичного сервитута в целях, предусмотренных подпунктами 1, 3 и 4 статьи 39.37 ЗК РФ (к которым относится проектируемый линейный объект) определяются в соответствии с установленными документацией по планировке территории границами зон планируемого размещения

линейных объектов.

Данное требование отражено в графической части проекта.

3. Перечень координат характерных точек образуемых земельных участков.

Границы образуемого земельного участка ":ЗУ1"		
№ точки	Координаты	
	X	Y
1	674834.54	1299861.49
2	674838.78	1299887.14
3	674848.55	1299885.52
4	674844.31	1299859.87
1	674834.54	1299861.49

Границы образуемого земельного участка ":ЗУ2"		
№ точки	Координаты	
	X	Y
1	674797.63	1299227.61
2	674788.28	1299224.2
3	674788.28	1299224.2
4	674785.92	1299230.7
5	674785.95	1299230.69
6	674762.72	1299295.38
7	674769.68	1299297.88
8	674785.83	1299254.08
9	674780.19	1299455.06
10	674780.19	1299455.08
11	674780.19	1299455.06
12	674779.5	1299465.9
13	674777.51	1299465.78
14	674776.51	1299481.74
15	674776.29	1299485.36
16	674792.01	1299487.59
17	674792.47	1299482.75
18	674793.73	1299462.79
19	674789.64	1299462.53
20	674790.08	1299455.51

21	674795.81	1299251.64
22	674797.66	1299230.46
23	674798.57	1299227.95
1	674797.63	1299227.61

Границы образуемого земельного участка "ЗУЗ"		
№ точки	Координаты	
	X	Y
1	674834.54	1299861.49
2	674844.31	1299859.87
3	674802.65	1299607.95
4	674787.06	1299530.58
5	674788.68	1299527.58
6	674789.37	1299516.6
7	674790.98	1299497.58
8	674776.03	1299495.28
9	674775.4	1299515.72
10	674775.4	1299515.72
11	674774.96	1299522.7
12	674775.91	1299522.76
13	674775.79	1299524.78
14	674775.79	1299524.78
15	674792.91	1299609.74
1	674834.54	1299861.49
16	674848.55	1299885.52
17	674838.78	1299887.14
18	674961.58	1300629.72
19	675010.98	1300899.13
20	675020.45	1300963.32
21	675023.6	1300996.66
22	675042.37	1301047.17
23	675136.97	1301063.18
24	675227.19	1301305.91
25	675239.31	1301434.32
26	675191.88	1301491.63
27	675269.26	1301699.83
28	675291.73	1301703.63
29	676114.56	1301625.99

30	676136.98	1301623.08
31	676154.51	1301630.38
32	676152.88	1301618.88
33	676138.52	1301612.9
34	676113.47	1301616.15
35	675292.1	1301693.65
36	675276.56	1301691.02
37	675203.16	1301493.54
38	675249.56	1301437.47
39	675236.93	1301303.68
40	675144.27	1301054.38
41	675049.66	1301038.36
42	675033.34	1300994.43
43	675030.29	1300962.14
44	675020.76	1300897.51
45	674971.34	1300628.02
16	674848.55	1299885.52

Границы образуемого земельного участка ":ЗУ4"		
№ точки	Координаты	
	X	Y
1	676209.51	1302114.55
2	676219.38	1302112.96
3	676219.34	1302112.62
4	676201.99	1301978.86
5	676202.44	1301978.52
6	676200.91	1301967.11
7	676191.34	1301974.43
1	676209.51	1302114.55

Границы образуемого земельного участка ":ЗУ5"		
№ точки	Координаты	
	X	Y
1	675964.53	1302174.21
2	675967.41	1302179.89
3	676006.83	1302174.07
4	676044.51	1302169.19

5	676058.19	1302174.89
6	676164.31	1302159.72
7	676170.31	1302158.82
8	676219.95	1302151.71
9	676223.76	1302146.76
10	676221.31	1302127.85
11	676211.44	1302129.44
12	676213.32	1302143.95
13	676208.75	1302149.88
14	676067.97	1302168.14
15	676045.88	1302158.94
16	676005.46	1302164.18
17	675962.67	1302170.49
1	675964.53	1302174.21

Границы образуемого земельного участка ":ЗУ6"		
№ точки	Координаты	
	X	Y
1	676247.73	1302240.82
2	676246.38	1302229.75
3	676223.47	1302220.21
4	676207.49	1302224.37
5	676247.14	1302240.89
1	676247.73	1302240.82

Границы образуемого земельного участка ":ЗУ7"		
№ точки	Координаты	
	X	Y
1	676263.36	1302269.4
2	676258.89	1302234.96
3	676258.14	1302234.65
1	676263.36	1302269.4

Границы образуемого земельного участка ":ЗУ8"		
№ точки	Координаты	
	X	Y

1	676330.54	1302794.81
2	676331.13	1302794.61
3	676331.83	1302794.34
4	676325.84	1302755.71
5	676324.10	1302744.76
6	676312.69	1302655.15
7	676320.71	1302724.98
8	676330.50	1302794.52
1	676330.54	1302794.81

Границы образуемого земельного участка ":ЗУ9"		
№ точки	Координаты	
	X	Y
1	676371.69	1302809.46
2	676347.84	1302817.58
3	676347.99	1302820.85
4	676354.57	1302820.35
5	676387.62	1302808.75
6	676388.11	1302810.16
7	676398.96	1302806.35
8	676398.47	1302804.94
9	676432.86	1302792.87
10	676600.85	1302737.18
11	676655.15	1302718.12
12	676687.68	1302707.96
13	676693.77	1302701.35
14	676682.23	1302705.35
15	676678.34	1302706.7
16	676641.57	1302719.46
17	676602.99	1302732.78
18	676564.54	1302745.44
19	676526.04	1302758.28
20	676487.36	1302771.12
21	676448.72	1302783.98
22	676410.04	1302796.76
23	676400.68	1302799.43
1	676371.69	1302809.46

Границы образуемого земельного участка "ЗУ10"		
№ точки	Координаты	
	X	Y
1	676736.74	1302668.49
2	676706.28	1302678
3	676705.56	1302678.22
4	676700.02	1302679.95
5	676696.31	1302684.01
6	676696.7	1302687.58
7	676696.41	1302687.61
8	676696.04	1302684.29
9	676695.6	1302684.75
10	676696.74	1302689.74
11	676715.22	1302683.36
12	676753.47	1302669.97
13	676791.56	1302656.92
14	676830.29	1302643.5
15	676868.65	1302630.31
16	676907.3	1302616.94
17	676931.64	1302608.53
18	676924.65	1302602.53
1	676736.74	1302668.49

Границы образуемого земельного участка "ЗУ11"		
№ точки	Координаты	
	X	Y
1	677099.05	1302561.62
2	677064.36	1302573.47
3	677026.07	1302586.85
4	676987.49	1302600.1
5	676948.89	1302613.15
6	676929.59	1302619.82
7	676932.76	1302622.54
8	677099.32	1302564.08
9	677099.24	1302563.4
1	677099.05	1302561.62

Границы образуемого земельного участка ":ЗУ12"		
№ точки	Координаты	
	X	Y
1	677475.51	1302425.98
2	677465.62	1302432.74
3	677464.23	1302433.23
4	677464.5	1302439.7
5	677434.01	1302450.91
6	677433.6	1302443.98
7	677417.47	1302449.65
8	677411.26	1302446.49
9	677394.55	1302452.34
10	677394.91	1302454.99
11	677372.26	1302463.08
12	677332.61	1302477.58
13	677294.35	1302491.22
14	677256.48	1302505.25
15	677217.5	1302518.97
16	677179.51	1302532.86
17	677141.32	1302546.52
18	677104.86	1302559.6
19	677105.13	1302562.04
20	677407.8	1302455.81
21	677415.43	1302459.47
22	677432.79	1302454.79
23	677470.48	1302441.41
24	677488.07	1302429.39
25	677541.52	1302411.52
26	677543.45	1302411.54
27	677554.3	1302407.73
28	677553.8	1302406.32
29	677706.06	1302352.87
30	677705.36	1302350.63
31	677705.1	1302349.8
32	677669.97	1302361.49
33	677593.94	1302386.58
34	677556.47	1302398.76
35	677518.01	1302411.61

36	677481.17	1302423.97
1	677475.51	1302425.98

Границы образуемого земельного участка ":ЗУ13"		
№ точки	Координаты	
	X	Y
1	677779.59	1302330.05
2	677781.3	1302323.02
3	677781.66	1302321.52
4	677710.77	1302347.82
5	677711.73	1302350.89
6	677727.96	1302345.19
1	677779.59	1302330.05

Границы образуемого земельного участка ":ЗУ14"		
№ точки	Координаты	
	X	Y
1	677863	1302271.65
2	677862.23	1302266.93
3	677777.2	1302297.94
4	677773.31	1302313.95
5	677778.82	1302311.9
6	677784.33	1302310.52
7	677788.18	1302294.71
8	677792.61	1302293.42
9	677793.03	1302294.85
10	677804.06	1302291.62
11	677803.64	1302290.18
12	677837.94	1302280.12
13	677838.29	1302281.29
14	677863.37	1302273.9
1	677863	1302271.65

Границы образуемого земельного участка ":ЗУ15"		
№ точки	Координаты	
	X	Y
1	677950.13	1302245.54
2	677949.85	1302244.81
3	677946.03	1302242.81
4	677944.23	1302239.62
5	677926.1	1302244.74
6	677927.09	1302250.64
7	677907.14	1302254.34
8	677874.94	1302260.45
9	677874.7	1302259.27
10	677873.18	1302259.7
11	677875.01	1302270.82
12	677950.27	1302249.37
1	677950.13	1302245.54

Границы образуемого земельного участка ":ЗУ16"		
№ точки	Координаты	
	X	Y
1	677970.82	1302243.51
2	677986.47	1302239.05
3	677986.48	1302235.05
4	677986.51	1302227.67
5	677971.42	1302231.93
6	677971.6	1302236.61
7	677971.57	1302237.69
1	677970.82	1302243.51

Границы образуемого земельного участка ":ЗУ17"		
№ точки	Координаты	
	X	Y
1	678084.54	1302202.84
2	678086.17	1302208.42
3	678095.77	1302205.58
4	678093.54	1302197.98

5	678089.01	1302199.33
1	678084.54	1302202.84

Границы образуемого земельного участка ":ЗУ18"		
№ точки	Координаты	
	X	Y
1	678215.26	1302169.49
2	678213.9	1302165.81
3	678195.42	1302171.94
4	678194.31	1302168.08
5	678193.58	1302165.54
6	678171.21	1302172.09
7	678171.5	1302173.05
8	678153.07	1302178.96
9	678164.42	1302185.45
10	678164.55	1302185.48
11	678185.82	1302179.24
12	678185.52	1302178.21
13	678214.1	1302169.83
1	678215.26	1302169.49

Границы образуемого земельного участка ":ЗУ19"		
№ точки	Координаты	
	X	Y
1	678498.98	1302069.08
2	678567.96	1302048.8
3	678568.3	1302049.92
4	678579.08	1302046.75
5	678581.23	1302045.35
6	678586.8	1302043.15
7	678596.46	1302030.45
8	678595.18	1302030.81
9	678571.85	1302037.34
10	678563.9	1302039.68
11	678566.02	1302044.51
12	678416.39	1302092.02
13	678245.91	1302150.23

14	678242.74	1302151.16
15	678246.05	1302160.47
16	678250.28	1302159.23
17	678270.58	1302152.1
18	678271.08	1302153.52
19	678281.93	1302149.71
20	678281.43	1302148.29
21	678321.17	1302134.35
22	678326.01	1302130.6
23	678333.78	1302129.92
24	678416.48	1302100.89
25	678453.57	1302090.02
26	678454	1302091.46
27	678465.03	1302088.22
28	678464.61	1302086.78
29	678474.84	1302083.78
1	678498.98	1302069.08

Границы образуемого земельного участка "ЗУ20"		
№ точки	Координаты	
	X	Y
1	678925.84	1301944.19
2	678922.74	1301937.48
3	678905.04	1301946.24
4	678887.83	1301949.7
5	678879.14	1301943.94
6	678830.4	1301953.71
7	678789.61	1301963.39
8	678755.76	1301972.67
9	678753.71	1301980.53
10	678755.85	1301989.35
11	678635.57	1302023.29
12	678635.01	1302019.65
13	678630.18	1302021.01
14	678630.41	1302022.74
15	678628.24	1302023.23
16	678633.08	1302027.58
17	678660.99	1302020.61

18	678690.96	1302010.88
19	678761.61	1301989.43
20	678763.89	1301980.71
21	678792.06	1301972.98
22	678832.52	1301963.38
23	678877.1	1301954.44
24	678884.81	1301959.58
25	678889.19	1301959.52
26	678908.26	1301955.7
27	678916.52	1301951.61
28	678916.97	1301952.51
29	678921.44	1301950.28
30	678921	1301949.39
31	678924.97	1301947.42
32	678925.43	1301945.72
1	678925.84	1301944.19

Границы образуемого земельного участка ":ЗУ21"		
№ точки	Координаты	
	X	Y
1	678961.57	1301928.91
2	678961.04	1301924.32
3	678941.34	1301928.27
4	678934.64	1301931.59
5	678935.97	1301941.98
6	678944.56	1301937.72
7	678962.17	1301934.19
1	678961.57	1301928.91

Границы образуемого земельного участка ":ЗУ22"		
№ точки	Координаты	
	X	Y
1	679403.97	1301937.31
2	679333.45	1301929.01
3	679280.51	1301925.57
4	679278.19	1301921.41
5	679254.85	1301919.9

6	679201.94	1301919.24
7	679166.34	1301920.66
8	679106.25	1301924.1
9	679092.21	1301924.66
10	679088.36	1301918.58
11	679068.08	1301919.39
12	679035.79	1301919.02
13	679025.96	1301919.66
14	679026.23	1301921.97
15	679024.22	1301922.22
16	679024.92	1301928.39
17	679032.56	1301928.88
18	679068.22	1301929.29
19	679083.05	1301928.7
20	679086.41	1301934.02
21	679095.87	1301933.12
22	679134.83	1301930.06
23	679146.88	1301929.25
24	679153.28	1301929.03
25	679167.08	1301929.33
26	679178.76	1301930.07
27	679202.08	1301929.14
28	679254.47	1301929.79
29	679277.78	1301931.31
30	679278.54	1301932.66
31	679308.31	1301933.55
32	679396.91	1301944.44
33	679530.64	1301967.61
34	679532.01	1301959.24
1	679403.97	1301937.31

Границы образуемого земельного участка "ЗУ23"		
№ точки	Координаты	
	X	Y
1	679914.43	1302029.81
2	679866.52	1302021.65
3	679841.51	1302017.4
4	679839.78	1302017.11

5	679814.85	1302011.96
6	679782.71	1302006.62
7	679781.36	1301994.51
8	679746.92	1301987.91
9	679733.86	1301985.41
10	679719.46	1301983.08
11	679647.92	1301974.66
12	679653.28	1301980.33
13	679658.72	1301986.08
14	679728.21	1301995.74
15	679744.24	1301997.97
16	679754.97	1301999.24
17	679756.95	1302003.83
18	679885.72	1302026.17
19	679914.24	1302030.94
1	679914.43	1302029.81

Границы образуемого земельного участка "ЗУ24"		
№ точки	Координаты	
	X	Y
1	680062.77	1302055.83
2	680062.81	1302055.84
3	680097.47	1302061.68
4	680137.02	1302068.27
5	680191.99	1302079
6	680192.04	1302079.01
7	680207.88	1302067.77
8	680208.24	1302065.7
9	680196.94	1302063.78
10	680196.5	1302065.79
11	680194.13	1302065.39
12	680193.08	1302066.13
13	680188.47	1302069.4
14	680115.68	1302057.08
15	680112.72	1302056.58
16	680097.87	1302053.99
17	679963.65	1302038.18
18	679940.09	1302034.17

19	679924.29	1302031.48
20	679924.1	1302032.6
21	680062.76	1302055.83
1	680062.77	1302055.83

Границы образуемого земельного участка ":ЗУ25"		
№ точки	Координаты	
	X	Y
1	680234.59	1301961.14
2	680233.01	1301960.69
3	680222.88	1301958.62
4	680219.68	1301961.96
5	680211.5	1301997.95
6	680211.89	1301998.44
7	680208.02	1302014.34
8	680206.27	1302022.81
9	680216.07	1302024.33
10	680217.68	1302016.51
11	680226.9	1301978.58
12	680232.61	1301965.77
13	680236.53	1301961.68
1	680234.59	1301961.14

Границы образуемого земельного участка ":ЗУ26"		
№ точки	Координаты	
	X	Y
1	680300.71	1301878.69
2	680300.56	1301858.5
3	680300.56	1301858.04
4	680299.89	1301858.26
5	680289.17	1301879.61
6	680273.22	1301908.79
7	680246.4	1301935.97
8	680249.49	1301936.43
9	680257.29	1301938.91
10	680257.94	1301939.28
11	680277.85	1301918.46

12	680300.67	1301894.19
13	680298.92	1301892.54
14	680297.95	1301884.19
1	680300.71	1301878.69

Границы образуемого земельного участка ":ЗУ27"		
№ точки	Координаты	
	X	Y
1	680320.49	1301851.08
2	680320.56	1301858.99
3	680320.58	1301861.84
4	680328.94	1301859.06
5	680331.94	1301844.55
6	680333.41	1301844.86
7	680335.73	1301833.59
8	680334.26	1301833.29
9	680359.45	1301711.21
10	680358.44	1301694.02
11	680366.29	1301685.2
12	680367.08	1301685.16
13	680367.08	1301684.41
14	680360.6	1301684.65
15	680360.24	1301677.1
16	680348.32	1301690.5
17	680349.49	1301710.48
1	680320.49	1301851.08

Границы образуемого земельного участка ":ЗУ28"		
№ точки	Координаты	
	X	Y
1	680641.71	1301636.66
2	680632.27	1301639.79
3	680638.37	1301654.92
4	680641.67	1301661.72
5	680647.15	1301662.02
6	680646.65	1301658.53
7	680645.1	1301656.18

8	680642.08	1301647.07
9	680644.86	1301646.15
10	680641.75	1301636.79
1	680641.71	1301636.66

Границы образуемого земельного участка ":ЗУ29"		
№ точки	Координаты	
	X	Y
1	680701.83	1301713.93
2	680706.15	1301717.78
3	680707.94	1301719.36
4	680721.76	1301718.41
5	680715.9	1301713.2
1	680701.83	1301713.93

Границы образуемого земельного участка ":ЗУ29"		
№ точки	Координаты	
	X	Y
1	680701.83	1301713.93
2	680706.15	1301717.78
3	680707.94	1301719.36
4	680721.76	1301718.41
5	680715.9	1301713.2
1	680701.83	1301713.93

Границы образуемого земельного участка ":ЗУ30"		
№ точки	Координаты	
	X	Y
1	680833.6	1301738.9
2	680833.63	1301731.69
3	680824.75	1301731.74
4	680742.1	1301736.51
5	680737.45	1301732.37
6	680723.63	1301733.32

7	680738.58	1301746.63
8	680825.07	1301741.64
9	680833.59	1301741.59
1	680833.6	1301738.9

Границы образуемого земельного участка ":ЗУ31"		
№ точки	Координаты	
	X	Y
1	680957.16	1301739.84
2	680999.74	1301736.84
3	680956.88	1301739.34
4	680946.79	1301730.59
5	680943.45	1301730.79
6	680934	1301731.37
7	680931.9	1301731.5
8	680931.25	1301731.54
9	680924.47	1301731.95
10	680911.58	1301732.73
11	680895.72	1301733.7
12	680892.2	1301733.86
13	680891.49	1301733.86
14	680890.24	1301733.88
15	680888.67	1301733.89
16	680885.15	1301733.81
17	680881.66	1301733.61
18	680853.77	1301731.57
19	680843.41	1301731.63
20	680843.44	1301741.53
21	680902.82	1301741.17
22	680942.74	1301738.84
23	680944.87	1301740.7
24	680956.3	1301739.9
1	680957.16	1301739.84

Границы образуемого земельного участка ":ЗУ32"		
№ точки	Координаты	
	X	Y

1	676536.84	1302853.39
2	676522.64	1302804.86
3	676507.56	1302809.94
4	676512.23	1302824.91
5	676517.82	1302822.95
6	676522.72	1302858.38
7	676532.78	1302854.82
1	676536.84	1302853.39

Границы образуемого земельного участка "ЗУ33"		
№ точки	Координаты	
	X	Y
1	676513.79	1302774.58
2	676511.51	1302766.79
3	676495.73	1302772.02
4	676498.31	1302780.28
1	676513.79	1302774.58

Границы образуемого земельного участка "ЗУ34"		
№ точки	Координаты	
	X	Y
1	679531.42	1301962.84
2	679530.64	1301967.61
3	679558.23	1301972.42
4	679587.78	1301976.22
5	679592.43	1301976.82
6	679610.36	1301970.24
7	679588.73	1301967.69
8	679565.08	1301964.9
9	679532.01	1301959.24
1	679531.42	1301962.84

Границы образуемого земельного участка "ЗУ35"		
№ точки	Координаты	
	X	Y
1	678093.54	1302197.98

2	678105.97	1302194.15
3	678098.91	1302204.75
4	678095.77	1302205.58
1	678093.54	1302197.98

Границы образуемого земельного участка "ЗУ36"		
№ точки	Координаты	
	X	Y
1	678076.2	1302209.41
2	678028.15	1302226.06
3	678086.17	1302208.42
4	678084.54	1302202.84
1	678076.2	1302209.41

4. Перечень координат характерных точек границ устанавливаемого публичного сервитута.

№ точки	Координаты	
	X	Y
1	674797.63	1299227.61
2	674798.57	1299227.95
3	674797.66	1299230.46
4	674795.81	1299251.64
5	674790.08	1299455.51
6	674789.64	1299462.53
7	674793.73	1299462.79
8	674792.47	1299482.75
9	674789.37	1299516.6
10	674788.68	1299527.58
11	674787.06	1299530.58
12	674802.65	1299607.95
13	674971.34	1300628.02
14	675020.76	1300897.51
15	675030.29	1300962.14
16	675033.34	1300994.43
17	675049.66	1301038.36
18	675144.27	1301054.38
19	675236.93	1301303.68

20	675249.56	1301437.47
21	675203.16	1301493.54
22	675276.56	1301691.02
23	675292.1	1301693.65
24	676113.47	1301616.15
25	676138.52	1301612.9
26	676182.71	1301631.3
27	676225.46	1301960.92
28	676201.99	1301978.86
29	676223.76	1302146.76
30	676214.14	1302159.25
31	676066.6	1302178.39
32	676044.52	1302169.19
33	676006.83	1302174.07
34	675967.41	1302179.89
35	675902.74	1302189.43
36	675913.72	1302263.64
37	675927.2	1302261.66
38	675935.2	1302241.5
39	675999.26	1302232.05
40	676074.04	1302218.34
41	676124.29	1302211.82
42	676138.2	1302222.53
43	676207.47	1302213.55
44	676258.89	1302234.96
45	676264.16	1302275.55
46	676264.45	1302282.81
47	676267.61	1302302.16
48	676271.99	1302335.92
49	676278.61	1302380.82
50	676279.93	1302380.63
51	676282.24	1302397.6
52	676282.52	1302399.96
53	676281.45	1302400.11
54	676287.03	1302437.88
55	676299.78	1302535.94
56	676304.65	1302580.4
57	676305.04	1302582.92
58	676308.69	1302615.48

59	676331.83	1302793.95
60	676333.04	1302809.64
61	676332.5	1302809.83
62	676332.61	1302810.63
63	676333.11	1302810.55
64	676333.22	1302812.06
65	676352.51	1302810.58
66	676380.56	1302800.73
67	676380.06	1302799.32
68	676398.46	1302792.85
69	676398.96	1302794.27
70	676429.66	1302783.5
71	676597.65	1302727.81
72	676652.03	1302708.72
73	676682.2	1302699.3
74	676689.92	1302690.92
75	676692.23	1302690.55
76	676691.94	1302688.73
77	676700.02	1302679.95
78	676736.74	1302668.49
79	676924.65	1302602.53
80	676934.87	1302611.31
81	677408.38	1302445.11
82	677414.16	1302448.07
83	677417.67	1302449.57
84	677465.62	1302432.74
85	677483.56	1302420.48
86	677536.46	1302401.91
87	677536.16	1302401.06
88	677553.43	1302395
89	677553.73	1302395.85
90	677724.92	1302335.76
91	677771.32	1302322.16
92	677779.9	1302286.82
93	677785.98	1302285.04
94	677785.73	1302284.19
95	677794.72	1302280.91
96	677804.27	1302278.11
97	677804.69	1302279.55

98	677841.83	1302268.67
99	677853.13	1302265.37
100	677874.7	1302259.27
101	677874.94	1302260.45
102	677907.14	1302254.34
103	677927.09	1302250.64
104	677926.1	1302244.74
105	678000.5	1302223.71
106	678025.33	1302216.43
107	678083.95	1302200.84
108	678090.67	1302198.85
109	678105.97	1302194.15
110	678171.5	1302173.05
111	678171.21	1302172.09
112	678193.58	1302165.53
113	678245.91	1302150.23
114	678413.44	1302091.47
115	678470.8	1302074.65
116	678494.93	1302059.95
117	678571.85	1302037.34
118	678646.15	1302016.53
119	678645.87	1302015.58
120	678672.55	1302007.73
121	678692.69	1302001.44
122	678696.08	1301999.3
123	678727.76	1301989.4
124	678753.21	1301982.42
125	678755.76	1301972.67
126	678789.61	1301963.39
127	678830.4	1301953.71
128	678879.17	1301943.93
129	678887.83	1301949.7
130	678905.04	1301946.24
131	678941.34	1301928.27
132	678965.48	1301923.43
133	678983.62	1301924.59
134	679016.74	1301917.95
135	679032.94	1301918.98
136	679068.08	1301919.39

137	679088.36	1301918.58
138	679092.21	1301924.66
139	679106.25	1301924.1
140	679166.34	1301920.66
141	679201.94	1301919.24
142	679254.85	1301919.9
143	679278.19	1301921.41
144	679280.51	1301925.57
145	679333.45	1301929.01
146	679403.97	1301937.31
147	679532.01	1301959.24
148	679535.96	1301959.91
149	679565.08	1301964.9
150	679588.73	1301967.69
151	679745.63	1301986.16
152	679780.89	1301990.27
153	679782.71	1302006.62
154	679814.85	1302011.96
155	679839.78	1302017.11
156	679841.51	1302017.4
157	679866.52	1302021.65
158	679914.43	1302029.81
159	679924.29	1302031.48
160	679963.65	1302038.18
161	680097.87	1302053.99
162	680112.72	1302056.58
163	680115.68	1302057.08
164	680188.47	1302069.4
165	680193.08	1302066.13
166	680198.81	1302062.07
167	680201.82	1302044.39
168	680208.02	1302014.34
169	680211.89	1301998.44
170	680211.5	1301997.95
171	680199.6	1301982.92
172	680221.11	1301960.47
173	680229.47	1301951.71
174	680230.2	1301952.4
175	680273.22	1301908.79

176	680289.17	1301879.61
177	680299.89	1301858.26
178	680320.41	1301851.46
179	680349.49	1301710.48
180	680348.32	1301690.5
181	680361.61	1301675.56
182	680385.98	1301674.14
183	680395.24	1301673.6
184	680395.15	1301672.1
185	680414.61	1301670.96
186	680414.7	1301672.46
187	680506.3	1301667.11
188	680574.21	1301663.14
189	680583.38	1301652.83
190	680588.58	1301651.11
191	680588.9	1301652.05
192	680628.42	1301641.07
193	680641.71	1301636.66
194	680644.86	1301646.15
195	680642.08	1301647.07
196	680645.1	1301656.18
197	680658.84	1301677.07
198	680689.53	1301683.4
199	680699.59	1301698.69
200	680742.1	1301736.51
201	680824.75	1301731.74
202	680902.49	1301731.28
203	680944.8	1301728.81
204	680956.88	1301739.34
205	680999.74	1301736.84
206	680944.87	1301740.7
207	680942.74	1301738.84
208	680902.82	1301741.17
209	680825.07	1301741.64
210	680738.58	1301746.63
211	680692.04	1301705.22
212	680683.52	1301692.27
213	680677.5	1301691.03
214	680677.2	1301692.5

215	680665.94	1301690.17
216	680666.24	1301688.7
217	680652.83	1301685.93
218	680636.12	1301660.53
219	680632.69	1301650.19
220	680631.57	1301650.56
221	680592.69	1301663.49
222	680587.88	1301665.08
223	680581.15	1301672.65
224	680411.29	1301682.57
225	680411.38	1301684.07
226	680399.9	1301684.74
227	680399.81	1301683.24
228	680366.29	1301685.2
229	680358.44	1301694.02
230	680359.45	1301711.21
231	680334.26	1301833.29
232	680335.73	1301833.59
233	680333.41	1301844.86
234	680331.94	1301844.55
235	680328.94	1301859.06
236	680306.9	1301866.37
237	680297.95	1301884.19
238	680298.92	1301892.54
239	680300.67	1301894.19
240	680277.85	1301918.46
241	680232.61	1301965.77
242	680226.9	1301978.58
243	680225.37	1301984.86
244	680217.68	1302016.51
245	680211.55	1302046.22
246	680207.88	1302067.77
247	680190.85	1302079.85
248	680097.15	1302063.91
249	679962.93	1302048.1
250	679938.43	1302043.93
251	679864.88	1302031.42
252	679839.85	1302027.16
253	679837.95	1302026.84

254	679813.02	1302021.69
255	679783.78	1302016.72
256	679761.35	1302014.08
257	679754.97	1301999.24
258	679744.24	1301997.97
259	679587.78	1301976.22
260	679587.53	1301978.47
261	679572.33	1301976.68
262	679558.64	1301973.84
263	679514.18	1301966.23
264	679402.55	1301947.12
265	679332.55	1301938.87
266	679280.1	1301935.47
267	679277.78	1301931.31
268	679254.47	1301929.79
269	679202.08	1301929.14
270	679166.82	1301930.54
271	679106.73	1301933.99
272	679086.89	1301934.78
273	679083.05	1301928.7
274	679068.22	1301929.29
275	679032.56	1301928.88
276	679017.41	1301927.91
277	678984.29	1301934.55
278	678966.15	1301933.39
279	678944.56	1301937.72
280	678921	1301949.39
281	678921.44	1301950.28
282	678916.97	1301952.51
283	678916.52	1301951.61
284	678908.26	1301955.7
285	678889.19	1301959.52
286	678884.81	1301959.58
287	678877.1	1301954.44
288	678832.52	1301963.38
289	678792.06	1301972.98
290	678763.89	1301980.71
291	678761.34	1301990.46
292	678730.55	1301998.91

293	678700.27	1302008.36
294	678696.88	1302010.51
295	678688.15	1302013.23
296	678688.48	1302014.28
297	678680.08	1302016.9
298	678679.75	1302015.85
299	678660.17	1302021.69
300	678660.49	1302022.76
301	678648.97	1302026.14
302	678575.01	1302047.92
303	678568.3	1302049.92
304	678567.96	1302048.8
305	678498.98	1302069.08
306	678474.84	1302083.78
307	678464.61	1302086.78
308	678465.03	1302088.22
309	678454	1302091.46
310	678453.57	1302090.02
311	678416.48	1302100.89
312	678281.43	1302148.29
313	678281.93	1302149.71
314	678271.08	1302153.52
315	678270.58	1302152.1
316	678250.28	1302159.23
317	678185.52	1302178.21
318	678185.82	1302179.24
319	678164.53	1302185.49
320	678098.91	1302204.75
321	678092.89	1302206.43
322	678086.17	1302208.42
323	678028.15	1302226.06
324	678011.33	1302231.89
325	678003.57	1302234.17
326	677875.01	1302270.82
327	677863.37	1302273.9
328	677838.29	1302281.29
329	677837.94	1302280.12
330	677803.64	1302290.18
331	677804.06	1302291.62

332	677793.03	1302294.85
333	677792.61	1302293.42
334	677788.18	1302294.71
335	677779.59	1302330.05
336	677727.96	1302345.19
337	677553.8	1302406.32
338	677554.3	1302407.73
339	677543.45	1302411.54
340	677541.52	1302411.52
341	677488.07	1302429.39
342	677470.49	1302441.41
343	677432.37	1302454.9
344	677417.08	1302460.27
345	677415.43	1302459.47
346	677407.8	1302455.81
347	677099.56	1302564
348	676932.76	1302622.54
349	676922.54	1302613.77
350	676739.86	1302677.89
351	676705.51	1302688.61
352	676687.68	1302707.96
353	676655.15	1302718.12
354	676600.85	1302737.18
355	676541.76	1302756.76
356	676511.51	1302766.79
357	676536.84	1302853.39
358	676522.68	1302858.39
359	676495.73	1302772.02
360	676432.86	1302792.87
361	676398.47	1302804.94
362	676398.96	1302806.35
363	676388.11	1302810.16
364	676387.62	1302808.75
365	676354.57	1302820.35
366	676324.11	1302822.68
367	676321.99	1302794.97
368	676298.86	1302616.66
369	676289.95	1302537.13
370	676277.5	1302441.16

371	676271.08	1302397.6
372	676270.11	1302397.74
373	676268.61	1302386.34
374	676269.4	1302386.22
375	676262.18	1302337.28
376	676249.82	1302242
377	676206.11	1302223.79
378	676135.38	1302232.97
379	676121.48	1302222.26
380	676076.55	1302228.08
381	676000.89	1302241.9
382	675942.36	1302250.54
383	675934.83	1302269.57
384	675934.37	1302270.71
385	675926.29	1302271.9
386	675926.51	1302273.35
387	675917.01	1302274.74
388	675916.8	1302273.3
389	675915.18	1302273.54
390	675920.61	1302311.53
391	675910.91	1302312.92
392	675903.97	1302265.1
393	675893.16	1302192.36
394	675890.47	1302173.55
395	675911.53	1302170.53
396	675912.44	1302177.9
397	675962.67	1302170.49
398	676005.46	1302164.18
399	676045.88	1302158.94
400	676067.97	1302168.14
401	676208.75	1302149.88
402	676213.32	1302143.95
403	676191.34	1301974.43
404	676214.81	1301956.49
405	676173.54	1301638.31
406	676136.98	1301623.08
407	676114.56	1301625.99
408	675291.73	1301703.63
409	675269.26	1301699.83

410	675191.88	1301491.63
411	675239.31	1301434.32
412	675227.19	1301305.91
413	675136.97	1301063.18
414	675042.37	1301047.17
415	675023.6	1300996.66
416	675020.45	1300963.32
417	675010.98	1300899.13
418	674961.58	1300629.72
419	674879.12	1300131.07
420	674797.54	1299637.77
421	674792.91	1299609.74
422	674775.79	1299524.78
423	674774.96	1299522.7
424	674775.4	1299515.72
425	674776.51	1299481.74
426	674777.51	1299465.78
427	674779.5	1299465.9
428	674780.19	1299455.06
429	674785.84	1299254.07
430	674769.68	1299297.88
431	674762.72	1299295.38
432	674788.28	1299224.2
1	674797.63	1299227.61

5. Целевое назначение лесов, вид (виды) разрешенного использования лесного участка, количественные и качественные характеристики лесного участка, сведения о нахождении лесного участка в границах особо защитных участков лесов (в случае, если подготовка проекта межевания территории осуществляется в целях определения местоположения границ образуемых и (или) изменяемых лесных участков).

Данный раздел в проекте не разрабатывался ввиду отсутствия таких территорий границ проектирования линейного объекта.