



## АДМИНИСТРАЦИЯ ГОРОДА ЮЖНО-САХАЛИНСКА

### ПОСТАНОВЛЕНИЕ

от 08.12.2022 № 3089-па

Об утверждении проекта межевания территории, предусматривающего размещение линейных объектов по объекту: «Комплексное развитие территории «Северный городок в г. Южно-Сахалинск. Обеспечение инженерно-транспортной инфраструктурой жилого комплекса и микрорайона «Северная долина»

В соответствии со ст. 46 Градостроительного кодекса Российской Федерации, ст. 16, Федерального закона от 06.10.2003 № 131-ФЗ «Об общих принципах организации местного самоуправления в Российской Федерации», ст. 18, 37 Устава городского округа «Город Южно-Сахалинск», с учетом протокола публичных слушаний от 29.11.2022, заключения о результатах публичных слушаний от 30.11.2022, администрация города Южно-Сахалинска **постановляет:**

1. Утвердить проект межевания территории, предусматривающий размещение линейных объектов по объекту: «Комплексное развитие территории «Северный городок в г. Южно-Сахалинск. Обеспечение инженерно-транспортной инфраструктурой жилого комплекса и микрорайона «Северная долина», в составе:

1.1. Проект межевания территории. Основная часть (приложение);

2. Постановление администрации города Южно-Сахалинска опубликовать в газете «Южно-Сахалинск сегодня» и на официальном сайте администрации города Южно-Сахалинска в течении семи дней со дня утверждения документации.

3. Контроль исполнения постановления администрации города Южно-Сахалинска возложить на директора Департамента архитектуры и градостроительства города Южно-Сахалинска (Ю Д.М.).

Мэр города

С.А.Надсадин

**Приложение**  
**УТВЕРЖДЕН**  
постановлением администрации  
города Южно-Сахалинска  
от 08.12.2022 № 3089-па

---

**Проект межевания территории, предусматривающий размещение линейных объектов по объекту: «Комплексное развитие территории «Северный городок в г. Южно-Сахалинск. Обеспечение инженерно-транспортной инфраструктурой жилого комплекса и микрорайона «Северная долина»**

**ПРОЕКТ МЕЖЕВАНИЯ ТЕРРИТОРИИ  
ОСНОВНАЯ ЧАСТЬ**

**Южно-Сахалинск  
2022**

**СОСТАВ ПРОЕКТА**

<b>№ п/п</b>	<b>Том</b>	<b>Шифр</b>	<b>Наименование</b>
1	1	1085/ДПТ-ППТ-Т1	Основная часть проекта планировки территории
2	2	1085/ДПТ-ППТ -Т2	Материалы по обоснованию проекта планировки территории
3	1	1085/ДПТ-ПМТ -Т1	Основная часть проекта межевания территории
4	2	1085/ДПТ-ПМТ -Т2	Материалы по обоснованию проекта межевания территории

## СОСТАВ ТОМА 1

Обозначение	Наименование
ТОМ I	ПРОЕКТ <b>МЕЖЕВАНИЯ</b> ТЕРРИТОРИИ
РАЗДЕЛ 1	ГРАФИЧЕСКАЯ ЧАСТЬ: - Чертеж межевания территории. Система водоснабжения, водоотведения, бытовой и ливневой канализации. Этап 1 - Чертеж межевания территории. Сеть транспортной инфраструктуры. Этап 1 - Чертеж межевания территории. Система газоснабжения. Этап 1 - Чертеж межевания территории. Система электроснабжения. Этап 1 - Чертеж межевания территории. Система электросвязи. Этап 1 - Чертеж межевания территории. Система электроснабжения. Этап 2
РАЗДЕЛ 2	Проект межевания территории. Текстовая часть

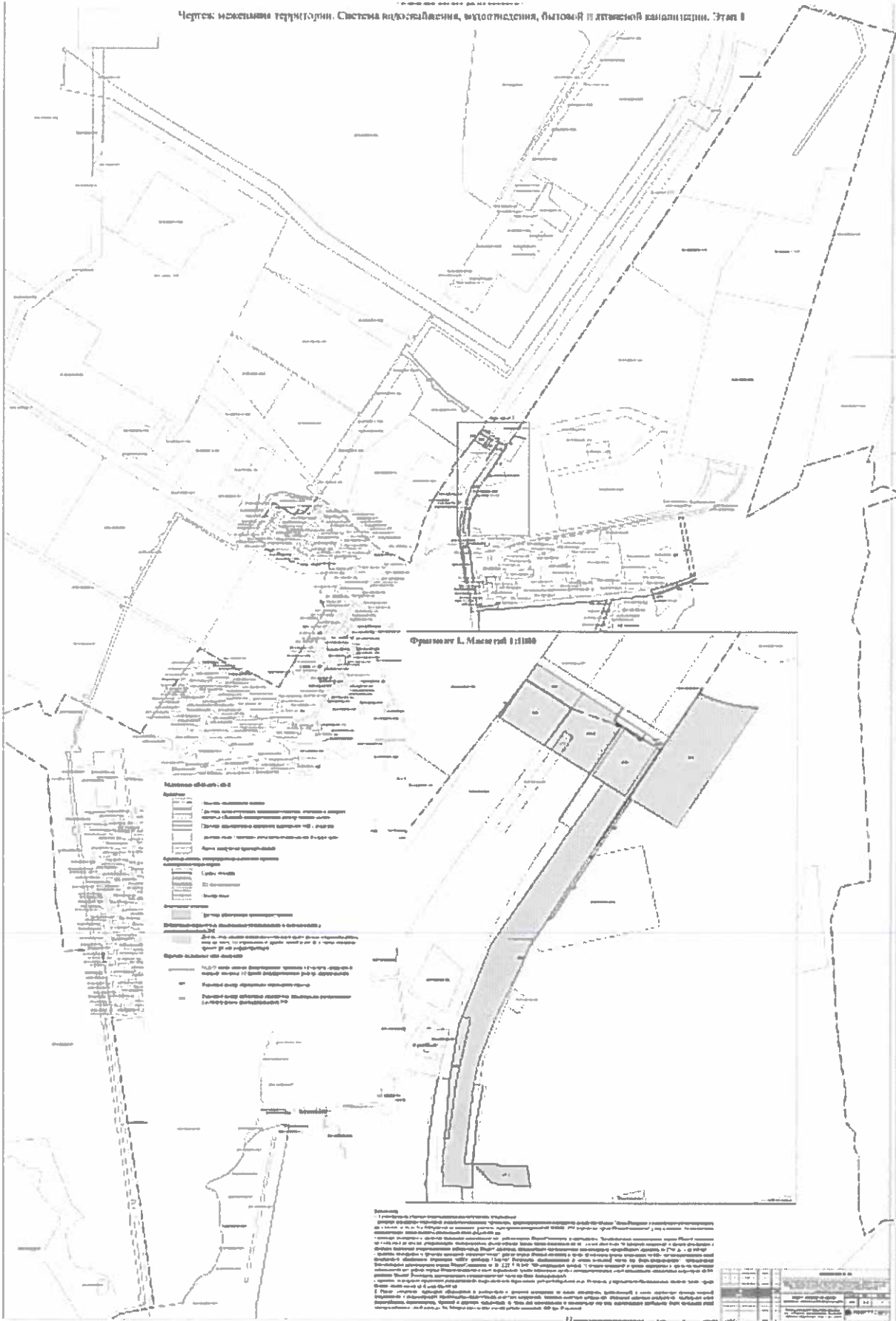
**Раздел 1 «Проект межевания территории. Графическая часть»**

---

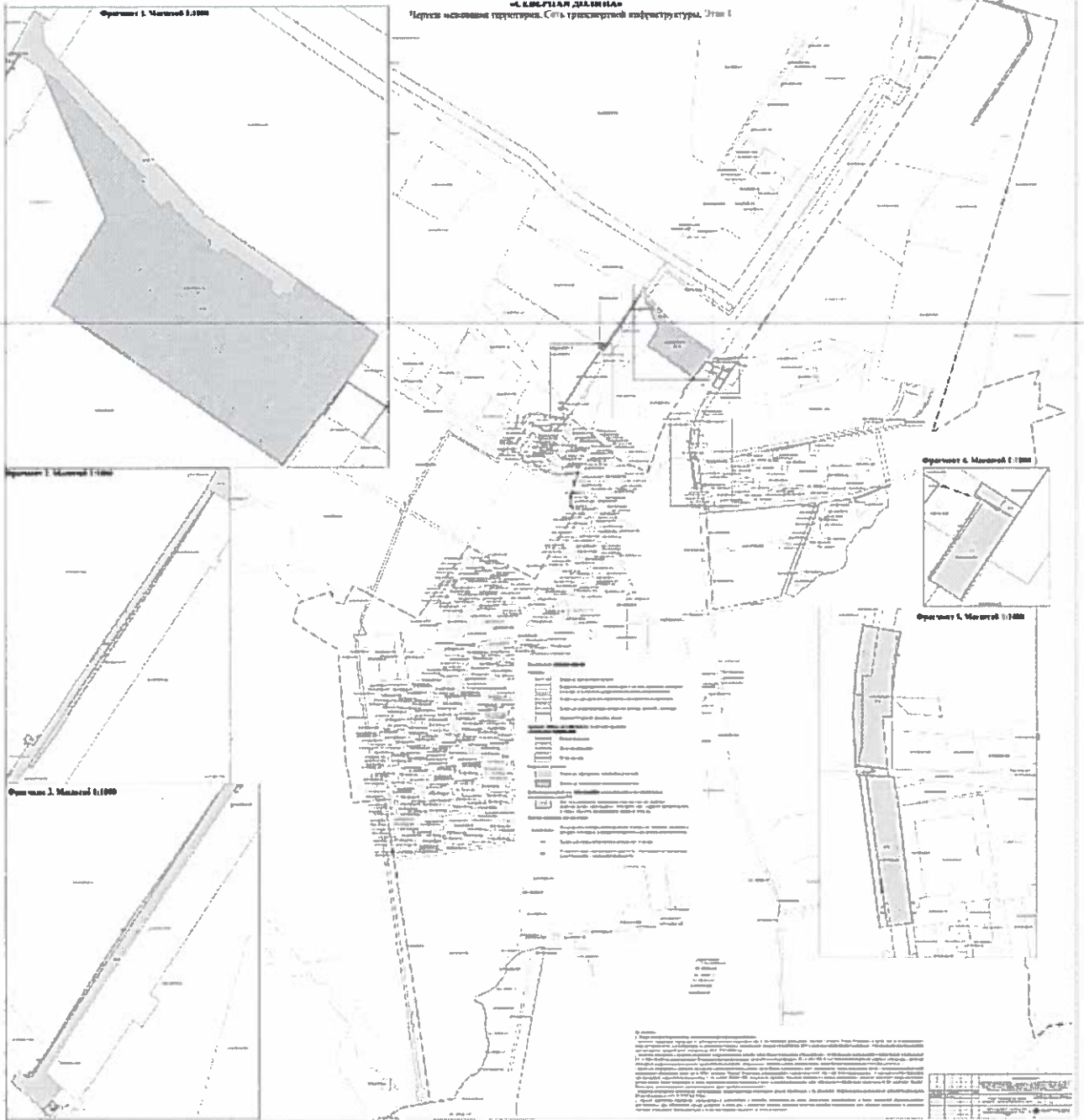
**Чертеж межевания территории. Система водоснабжения, водоотведения,  
бытовой и ливневой канализации. Этап 1**

---

Чертеж: нововыделенная территория. Система водоснабжения, водоотведения, бытовой и ливневой канализации. Этап В

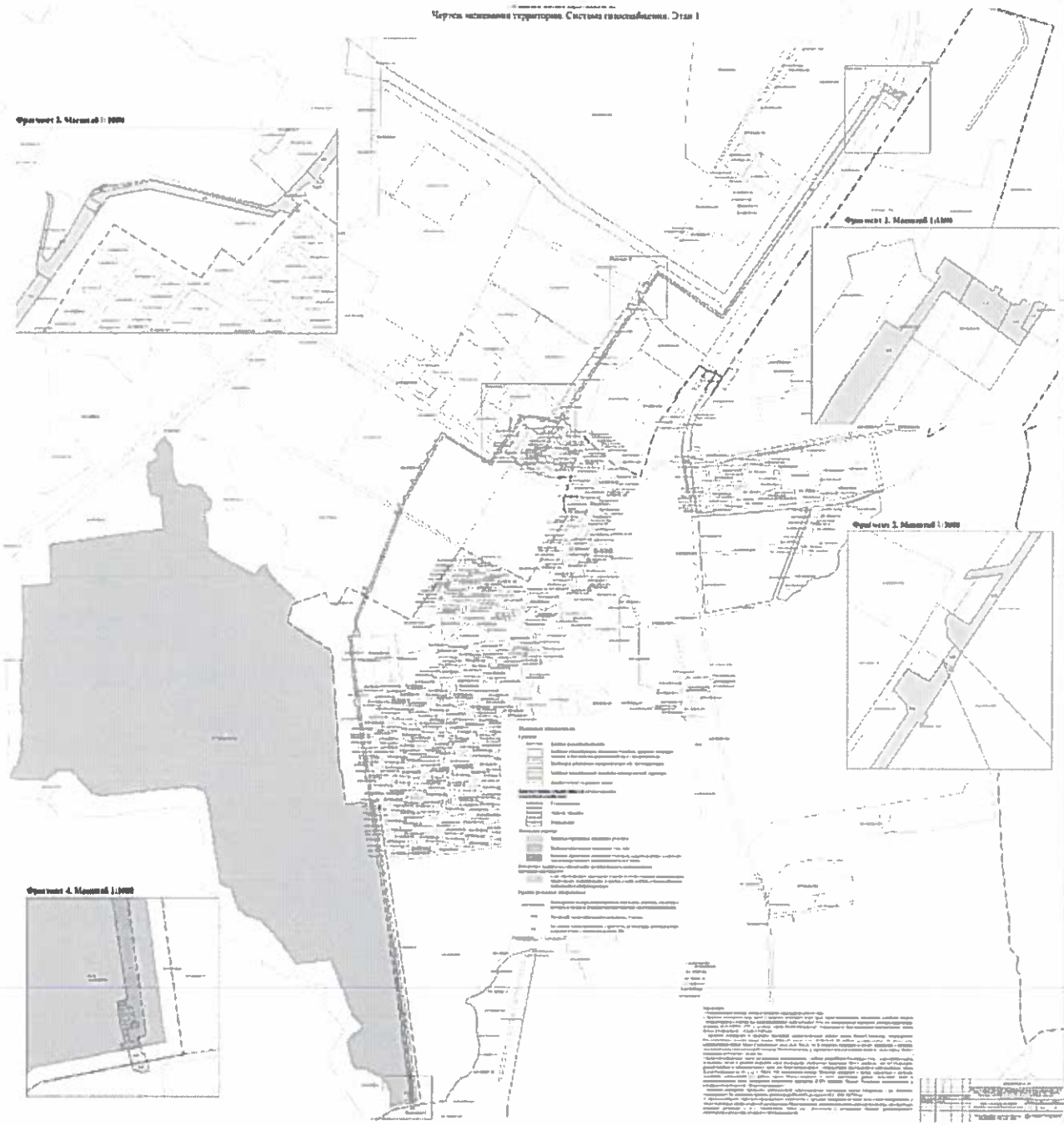


# Чертеж межевания территории. Сеть транспортной инфраструктуры. Этап 1





# Чертеж межевания территории. Система газоснабжения. Этап 1



# Чертеж межевания территории. Система электроснабжения. Этап 1

САМООБЪЕДИНЕНИЕ НЕКОММЕРЧЕСКО-ПРАВИТЕЛЬСТВЕННЫХ ОБРАЗОВАТЕЛЬНЫХ УЧРЕЖДЕНИЙ ВЫСШЕГО ОБРАЗОВАНИЯ И НАУКИ ЧУВАШСКОЙ ОБЛАСТИ  
«СЕРВИС ДОКОН»  
Чертеж межевания территории. Система электроснабжения. Этап 1



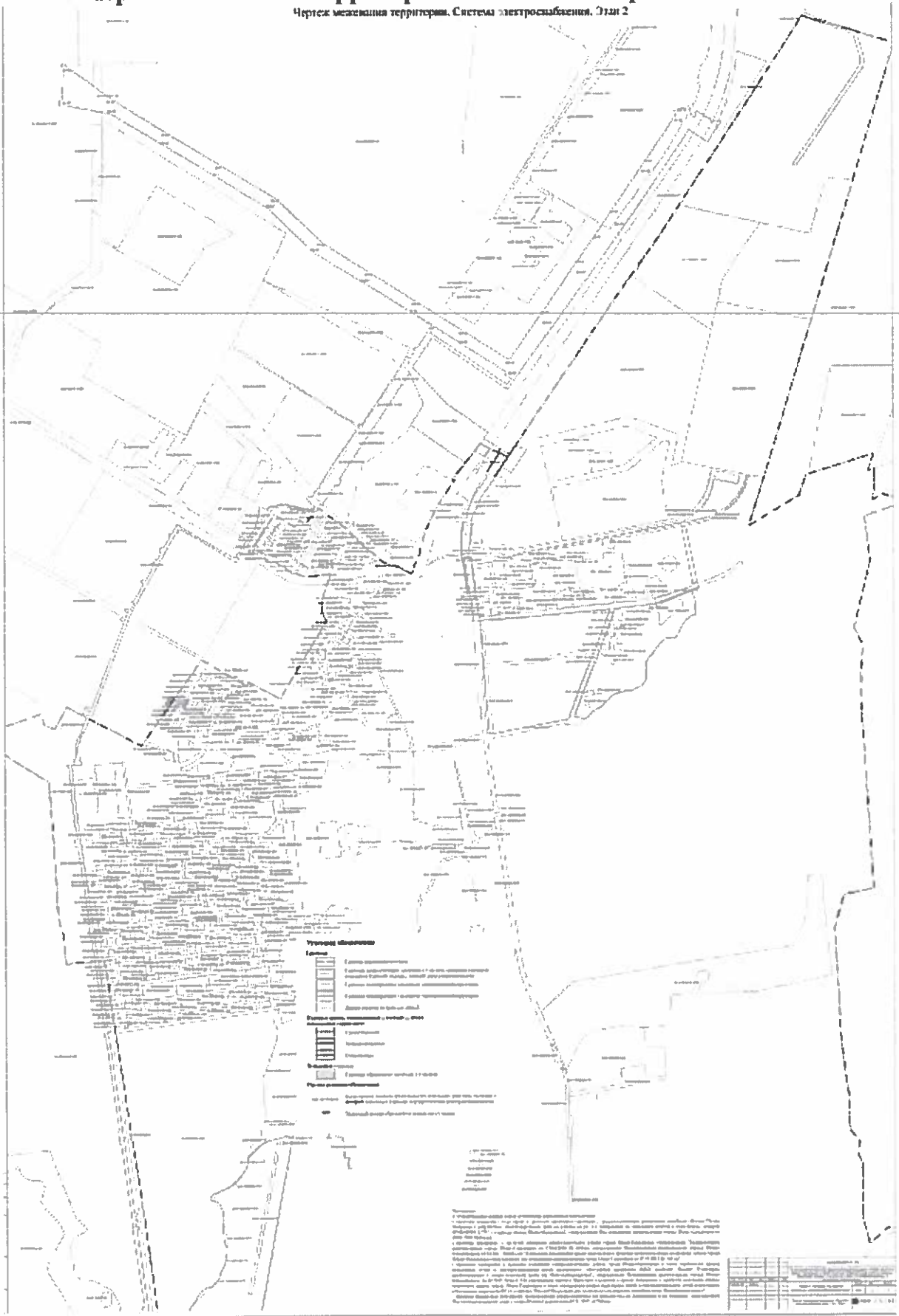
# Чертеж межевания территории. Сеть электросвязи. Этап 1

Чертеж межевания территории. Сеть электросвязи. Этап 1



# Чертеж межевания территории. Система электросвязи. Этап 2

Чертеж межевания территории. Система электросвязи. Этап 2



**Раздел 2 «Положение о размещении линейных объектов»**

---

---

**СОДЕРЖАНИЕ**

1. Основные положения.....	3
2. Цели и задачи проекта межевания территории.....	3
3. Основные проектные решения.....	3
4. Перечень координат характерных точек образуемых земельных участков.	20
5. <u>Сведения о границах территории, применительно к которой осуществляется</u> подготовка проекта межевания, содержащие перечень координат характерных точек.....	43
6. Вид разрешенного использования образуемых земельных участков, предназначенных для размещения линейных объектов и объектов капитального строительства, проектируемых в составе линейного объекта, а также существующих земельных участков, занятых линейными объектами и объектами капитального строительства, входящими в состав линейных объектов, в соответствии с проектом планировки территории.....	53

## **1. Основные положения**

Разработанная документация по межеванию территории выполнена на основании постановления администрации города Южно-Сахалинска от 23.09.2022 №2354-па «О внесении изменений к постановлению администрации города Южно-Сахалинска от 25.07.2022 № 1723-па «О подготовке проекта межевания территории, предусматривающего размещение линейных объектов по объекту «Комплексное развитие территории «Северный городок в г. Южно-Сахалинске. Обеспечение инженерно-транспортной инфраструктурой жилого комплекса и микрорайона «Северная долина».

Проект межевания территории подготовлен в соответствии с основными нормативными правовыми актами:

- Градостроительный кодекс Российской Федерации;
- Земельный кодекс Российской Федерации;
- Федеральный закон от 13.07.2015 № 218-ФЗ «О государственной регистрации недвижимости»;
- Приказ Федеральной службы государственной регистрации, кадастра и картографии от 10 ноября 2020 № П/0412 «Об утверждении классификатора видов разрешенного использования земельных участков».

Подготовка проекта межевания территории выполнялась на топографической основе М 1:500. Топографическая основа выполнена АО «СахалинГИСИЗ» в 2022 году.

## **2. Цели и задачи проекта межевания территории**

Целью выполнения проекта межевания территории является установление границ образуемых и изменяемых земельных участков, а также установление границ образуемых земельных участков, которые после образования будут отнесены к территориям общего пользования, имуществу общего пользования или в отношении которых планируется резервирование и (изъятие) для государственных и муниципальных нужд для размещения линейных объектов.

В проекте межевание территории виды разрешенного использования земельных участков принято строго в соответствии с Приказом Федеральной службы государственной регистрации, кадастра и картографии от 10 ноября 2020 № П/0412 «Об утверждении классификатора видов разрешенного использования земельных участков».

## **3. Основные проектные решения**

В соответствии со ст. 11.2 Земельного кодекса Российской Федерации подготовка проектов межевания территории осуществлялась на основании устанавливаемой проектом планировки территории зон планируемого размещения линейных объектов.

Для подготовки проекта межевания территории использовались сведения Единого государственного реестра недвижимости.

Проект межевания территории подготовлен в системе координат, используемой для ведения Единого государственного реестра недвижимости на территории Сахалинской области. Образование земельных участков при подготовке проекта межевания территории, осуществляется внутри части границ кадастровых кварталов 65:02:0000012, 65:00:0000000, 65:02:0000011, 65:02:0000023, ограниченных на юго-востоке автомобильной дорогой федерального значения А-393 "Южно-Сахалинск-Оха».

В ходе строительства возможно и допускается оформление прав для дополнительных земельных участков.

Таблица 3.1. Сведения о существующих в границах проектирования земельных участках

№ п.п	Номер существующего земельного участка	Местоположение существующего земельного участка	Разрешенное использование	Площадь существующего земельного участка, кв.м.
1.	65:02:0000012:704/ 1	Сахалинская область, г. Южно-Сахалинск	Для сельскохозяйственного использования	195475
2.	65:02:0000012:704/ 2	Сахалинская область, г. Южно-Сахалинск	Для сельскохозяйственного использования	4006116
3.	65:02:0000012:179 4	Сахалинская область, г. Южно-Сахалинск	Сельскохозяйственное использование	91774
4.	65:02:0000012:139 4	Сахалинская область, городской округ «Город Южно-Сахалинск», 1 км в северо-западном направлении от административного здания по улице 2-я Красносельская, в п/р Ново-Александровск	Земли сельскохозяйственного назначения	150490
5.	65:02:0000012:149	Сахалинская область,	Земли	3592



	3	городской округ «Город Южно- Сахалинск»	сельскохозяйственного назначения	
6.	65:02:0000012:194	Сахалинская область, г. Южно-Сахалинск	Земельный участок для ведения крестьянского (фермерского) хозяйства	28999
7.	65:02:0000012:679	Сахалинская область, г. Южно-Сахалинск	Под полосу отвода железнодорожной	109294
8.	65:02:0000023:692	-	Для сельскохозяйственного использования	609365
9.	65:02:0000023:18	Сахалинская область	-	72718
10.	65:02:0000023:24	Сахалинская область, г. Южно-Сахалинск	Для сельскохозяйственного использования	958259
11.	65:02:0000023:25	Сахалинская область, г. Южно-Сахалинск	Для сельскохозяйственного использования	4520348
12.	65:02:0000023:51	Сахалинская область, г. Южно-Сахалинск	Для сельскохозяйственного использования	89149
13.	65:02:0000023:194	Сахалинская область, г. Южно-Сахалинск, Южнее села Новая Деревня	Для сельскохозяйственного использования	967711
14.	65:02:0000012:28	Сахалинская область, г. Южно-Сахалинск	Для индивидуального садоводства	1000
15.	65:02:0000012:146 0	Сахалинская область, территория городского округа «Город Южно- Сахалинск»	Для сельскохозяйственного использования	5482657

16.	65:02:0000012:673	Сахалинская область, г. Южно-Сахалинск, п/р. Ново- Александровск	Для расширения крестьянского (фермерского) хозяйства	640002
17.	65:02:0000012:677	Сахалинская область, г. Южно-Сахалинск	Под полосу отвода железной дороги	411947
18.	65:02:0000012:142 6	Сахалинская область, г. Южно-Сахалинск	Для организации КФХ	73719
19.	65:02:0000012:818	Сахалинская область, г. Южно-Сахалинск	Для ведения крестьянского (фермерского) хозяйства	151937
20.	65:02:0000012:139 8	Сахалинская область, г. Южно-Сахалинск	Под существующую линию электропередачи ВЛ 35 кВ Т113 ПС "Ново- Александровская"- ПС "Березняки", оп. №1- 6,10-22,24,49,53	545
21.	65:02:0000012:135 1	Сахалинская область, г. Южно-Сахалинск	Для ведения крестьянского (фермерского) хозяйства	341094
22.	65:02:0000011:45	Сахалинская область, г. Южно-Сахалинск	Для организации крестьянского (фермерского) хозяйства	42721
23.	65:01:0901004:61	Сахалинская область, г. Южно-Сахалинск	Под полосу отвода железной дороги	49749
24.	65:01:0901004:28	Сахалинская область, г. Южно-Сахалинск	Кооперативные гаражи	1446
25.	65:01:0000000:221 8	Сахалинская область, г. Южно-Сахалинск	Улица 2-я Красносельская	39374
26.	65:01:0901004:15	Сахалинская область, г. Южно-Сахалинск	под здание электроцеха с прилегающей территорией	2781
27.	65:01:0901006:55	Сахалинская область, г. Южно-Сахалинск	Под водозабор "Ново- Александровский" в составе 7 артезианских скважин	12032
28.	65:00:0000000:498 6	Сахалинская область, г. Южно-Сахалинск	Под полосу отвода автомобильной дороги	98303

			"Южно-Сахалинск-Оха", для иного использования"	
29.	65:00:0000000:501 6	Сахалинская область, г. Южно-Сахалинск, ул. 2-я Хабаровская	4.6 Общественное питание	9412
30.	65:02:0000011:120 9	Сахалинская область, г. Южно-Сахалинск	для ГОНО ОПХ «Тимирязевское»	5127244
31.	65:02:0000012:178 8	Сахалинская область, г. Южно-Сахалинск	Земельный участок для ведения крестьянского (фермерского) хозяйства	15320
32.	65:02:0000012:178 9	Сахалинская область, г. Южно-Сахалинск	Земельный участок для ведения крестьянского (фермерского) хозяйства	13679
33.	65:01:0901004:19	Сахалинская область, г. Южно-Сахалинск, п/ р Ново-Александровск, ул. 2-я Красносельская, д. 1, по северной стороне ул.2-я Красносельская	Под существующую производственную базу в составе: гараж, маслосклад, склад, мойка, проходная	6238
34.	65:02:0000011:257 *	Сахалинская область, г. Южно-Сахалинск	Для использования по специальному назначению	316429

\* Земельный участок без координат границ.

Таблица 3.2. Перечень и сведения о площади образуемых земельных участков, возможные способы их образования, виды разрешенного использования (Этап 1)

Условные номера образуемых земельных участков	Местоположение образуемого земельного участка	Вид разрешенного использования	Источник образования (исходные земельные участки и территории)		Площадь земельных участков (территорий), включаемых в состав образуемого земельного участка, кв.м	Площадь образуемого земельного участка, кв.м.	Способ образования земельных участков
			Кадастровый номер земельного участка (учетный номер кадастрового квартала)	Площадь, кв.м			
1	2	3	4	5	6	7	8
ЗУ 1	Сахалинская область, г. Южно-Сахалинск	Предоставление коммунальных услуг 3.1.1	65:02:0000011:257	316 429	9112	9112	Образование земельного участка путем раздела с сохранением исходного земельного участка с кадастровым номером 65:02:0000011:257 в измененных границах

ЗУ 2	Сахалинская область, г. Южно-Сахалинск	Предоставление коммунальных услуг 3.1.1	65:02:0000011:257	316 429	1124	1124	Образование земельного участка путем раздела с сохранением исходного земельного участка с кадастровым номером 65:02:0000011:257 в измененных границах
ЗУ 3	Сахалинская область, г. Южно-Сахалинск	Размещение автомобильных дорог 7.2.1	-	-	12108	12108	Образование земельного участка из земель, государственная собственность на которые не разграничена
ЗУ 4	Сахалинская область, г. Южно-Сахалинск	Размещение автомобильных дорог 7.2.1	65:02:0000023:25	4 520 348	658	658	Образование земельного участка путем раздела с сохранением исходного земельного участка с кадастровым номером 65:02:0000023:25 в измененных границах

ЗУ 5	Сахалинская область, г. Южно-Сахалинск	Предоставление коммунальных услуг 3.1.1	65:02:0000023:25	4 520 348	101	101	Образование земельного участка путем раздела с сохранением исходного земельного участка с кадастровым номером 65:02:0000023:25 в измененных границах
ЗУ 6	Сахалинская область, г. Южно-Сахалинск	Предоставление коммунальных услуг 3.1.1	65:02:0000023:25	4 520 348	111	111	Образование земельного участка путем раздела с сохранением исходного земельного участка с кадастровым номером 65:02:0000023:25 в измененных границах
ЗУ 7	Сахалинская область, г. Южно-Сахалинск	Предоставление коммунальных услуг 3.1.1	65:02:0000012:1460	4 201 542	260	260	Образование земельного участка путем раздела с сохранением исходного земельного участка с кадастровым

							номером 65:02:0000012:1460 в измененных границах
ЗУ 8	Сахалинская область, г. Южно- Сахалинск	Предоставление коммунальных услуг  3.1.1	65:02:0000012:704/2	4 201 542	2347	2347	Образование земельного участка путем раздела с сохранением исходного земельного участка с кадастровым номером 65:02:0000012:704/2 в измененных границах
ЗУ 9	Сахалинская область, г. Южно- Сахалинск	Предоставление коммунальных услуг  3.1.1	65:02:0000012:673	640 002	492	492	Образование земельного участка путем раздела с сохранением исходного земельного участка с кадастровым номером 65:02:0000012:673 в измененных границах
ЗУ 10	Сахалинская область, г. Южно- Сахалинск	Размещение автомобильных	65:02:0000012:1794	91 774	12 471	12 471	Образование земельного участка путем раздела с

		дорог 7.2.1					сохранением исходного земельного участка с кадастровым номером 65:02:0000012:1794 в измененных границах
--	--	----------------	--	--	--	--	---

Таблица 3.3. Перечень и сведения о площади изменяемых земельных участков, возможные способы их образования, виды разрешенного использования (этап 1)

Условные номера образуемых земельных участков	Местоположение образуемого земельного участка	Вид разрешенного использования образуемого земельного участка	Источник образования (исходные земельные участки и территории)		Площадь изменяемого земельного участка, кв.м.
			Кадастровый номер земельного участка (учетный номер кадастрового квартала)	Площадь, кв. м	
1	2	3	4	5	6
ЗУ 11	Сахалинская область, г. Южно-Сахалинск	Сельскохозяйственное использование	65:02:0000012:1794	91 774	79 303
ЗУ 12/1	Сахалинская область, г. Южно-Сахалинск	Для сельскохозяйственного использования	65:02:0000012:704/1	195 475	195 475



ЗУ 12/2	Сахалинская область, г. Южно-Сахалинск	Для сельскохозяйственного использования	65:02:0000012:704/2	4 006 116	4 003 769
ЗУ 13	Сахалинская область, г. Южно-Сахалинск	Для расширения крестьянского (фермерского) хозяйства	65:02:0000012:673	640 002	639 510
ЗУ 14	Сахалинская область, г. Южно-Сахалинск	Для сельскохозяйственного использования	65:02:0000023:25	4 520 348	4 519 487
ЗУ 15	Сахалинская область, г. Южно-Сахалинск	Для сельскохозяйственного использования	65:02:0000012:1460	5 482 657	5 482 397
ЗУ 16*	Сахалинская область, г. Южно-Сахалинск	Для использования по специальному назначению	65:02:0000011:257	316 429	306 193

\* Земельный участок без координат границ.

Таблица 3.4. Перечень и сведения о площади образуемых земельных участков, возможные способы их образования, виды разрешенного использования (этап 2)

Условные номера образуемых земельных участков	Местоположение образуемого земельного участка	Вид разрешенного использования образуемого земельного	Источник образования (исходные земельные участки и территории)		Площадь земельных участков (территорий), включаемых в состав	Площадь образуемого земельного участка, кв.м.	Способ образования земельных участков
			Кадастровый номер	Площадь,			

		участка	земельного участка (учетный номер кадастрового квартала)	кв.м	образуемого земельного участка, кв.м		
1	2	3	4	5	6	7	8
ЗУ 17	Сахалинская область, г. Южно-Сахалинск	Предоставление коммунальных услуг  3.1.1	ЗУ 7 (Этап 1)	130	260	3 099	Образование земельного участка путем объединения 3 земельных участков
			ЗУ 8 (Этап 1)	130	2347		
			ЗУ 9 (Этап 1)	130	492		

Сведения об образуемых земельных участках, которые будут отнесены к территориям общего пользования или имуществу общего пользования, отсутствуют.

*Целевое назначение лесов, вид (виды) разрешенного использования лесного участка, количественные и качественные характеристики лесного участка, сведения о нахождении лесного участка в границах особо защитных участков лесов (в случае, если подготовка проекта межевания территории осуществляется в целях определения местоположения границ образуемых и (или) изменяемых лесных участков)*

В границах образуемого земельного участка лесные участки отсутствуют.

*Условные номера образуемых земельных участков, кадастровые номера или иные ранее присвоенные государственные учетные номера существующих земельных участков, в отношении которых предполагаются их резервирование и (или) изъятие для государственных или муниципальных нужд, их адреса или описание местоположения, перечень и адреса расположенных на таких земельных участках объектов недвижимого имущества (при наличии сведений о них в Едином государственном реестре недвижимости)*

Земельные участки, в отношении которых предполагаются их резервирование и (или) изъятие для государственных или муниципальных нужд, представлены в таблице 3.5.

Таблица 3.5

№ п/п	Номер существующего земельного участка/номер изымаемого земельного участка	Местоположение существующего земельного участка	Разрешенное использование	Площадь существующего земельного участка/площадь под изъятие, кв.м
1	2	3	4	5
1	65:02:0000023:25/ ЗУ 4-ЗУ 6 (Этап 1)	Сахалинская область, г. Южно-Сахалинск	Для сельскохозяйственного использования	4 520 348/861
2	65:02:0000012:1460/ ЗУ 7 (Этап 1)	Сахалинская область, г. Южно-Сахалинск	Для сельскохозяйственного использования	5 482 657/260
3	65:02:0000012:704/2/ ЗУ 8 (Этап 1)	Сахалинская область, г. Южно-Сахалинск	Для сельскохозяйственного использования	4 006 116/2 347
4	65:02:0000012:673/ ЗУ 9 (Этап 1)	Сахалинская область, г. Южно-Сахалинск	Для расширения крестьянского (фермерского) хозяйства	640 002/492

*Перечень кадастровых номеров существующих земельных участков, на которых линейный объект может быть размещен на условиях сервитута, публичного сервитута, их адреса или описание местоположения, перечень и адреса расположенных на таких земельных участках объектов недвижимого имущества (при наличии сведений о них в Едином государственном реестре недвижимости).*

Публичные сервитуты, подлежащие установлению в соответствии с законодательством Российской Федерации

Таблица 3.6

Публичный сервитут на период строительства системы электроснабжения

№ п/п	Условные номера	Кадастровые номера существующих земельных участков, на которых линейный объект может быть размещен на условиях публичного сервитута	Собственник	Площадь, кв.м	Примечание (согласно ЗК РФ ст. 39.37)
1	2	3	4	5	6
1	С 1	ЗУ 15 (Этап 1) (изменяемый: 65:02:0000012:1460)	Правообладатель Сахалинская область Аренда ООО «Грин Агро-Сахалин» Аренда АО «Совхоз Южно-Сахалинский»	29812.26	Размещение линейных объектов системы электроснабжения, которые являются объектами местного значения, и необходимы для организации электроснабжения населения
2	С 2	65:02:0000012:28	Правообладатель РФ Аренда Сахалин Энерджи	6811.01	

			Инвестмент Компани Лтд.	
3	С 3	ЗУ 12/2 (Этап 1) (изменяемый: 65:02:0000012:704/2)	Правообладатель Сахалинская область Аренда АО «Совхоз Южно-Сахалинский» Аренда ООО «Грин Агро-Сахалин»	240423.23
4	С 4	ЗУ 13 (Этап 1) (изменяемый: 65:02:0000012:673)	Аренда Крестьянское (фермерское) хозяйство «Мегу»	46570.12
5	С 5	ЗУ 12/2 (Этап 1) (изменяемый: 65:02:0000012:704/2)	Правообладатель Сахалинская область Аренда АО «Совхоз Южно-Сахалинский» Аренда ООО «Грин Агро-Сахалин»	6635.76
6	С 6	65:02:0000012:677	Правообладатель РФ Аренда ООО «Российские железные дороги»	4280.46
7	С 7	земли, относящиеся к неразграниченной государственной и муниципальной собственности	-	2180.22
8	С 8	ЗУ1 (Этап 1) (изменяемый: 65:02:0000011:257)	АО «Корпорация развития Сахалинской области»	4179.58
9	С 9	65:00:0000000:4987	ГКУ «Управление автомобильных дорог Сахалинской области»	239.68
10	С 9.1	земли, относящиеся к неразграниченной государственной и муниципальной собственности	-	804.02
11	С 10	65:02:0000012:677	Правообладатель РФ Аренда ООО «Российские железные дороги»	592.20
12	С 11	ЗУ11 (Этап 1) (изменяемый: 65:02:0000012:1794)	Правообладатель Сахалинская область АО «Корпорация развития Сахалинской области»	5421.44

13	С 12	земли, относящиеся к неразграниченной государственной и муниципальной собственности	-	78.43	
14	С 13	65:01:0901004:61	Правообладатель РФ Аренда ООО «Российские железные дороги»	1012.08	
15	С 14	ЗУ10 (Этап 1) (изменяемый: 65:02:0000012:1794)	Правообладатель Сахалинская область АО «Корпорация развития Сахалинской области»	9936.03	
16	С 15	ЗУ 12/2 (Этап 1) (изменяемый: 65:02:0000012:704/2)	Правообладатель Сахалинская область Аренда АО «Совхоз Южно- Сахалинский» Аренда ООО «Грин Агро-Сахалин»	3218.69	Размещение линейных объектов системы электроснабжения и системы связи, которые являются объектами местного значения, и необходимы для организации электроснабжения населения
17	С 16	ЗУ10 (Этап 1) (изменяемый: 65:02:0000012:1794)	Правообладатель Сахалинская область АО «Корпорация развития Сахалинской области»	1207.30	
18	С 17	65:02:0000012:1394	Правообладатель Сахалинская область. Аренда: Соцердотский В.В.	22126.53	
19	С 18	65:02:0000012:1398	-	54.00	
20	С 19	ЗУ3 (Этап 1) (земли, относящиеся к неразграниченной государственной и муниципальной собственности)	-	11869.46	

Таблица 3.7

## Публичный сервитут на период строительства системы газоснабжения

№ п/п	Условные номера	Кадастровые номера существующих земельных участков, на которых линейный объект может быть размещен на условиях публичного сервитута	Собственник	Площадь, кв.м	Примечание (согласно ЗК РФ ст. 39.37)
1	2	3	4	5	6
1	С 20	65:02:0000011:45	Сахалинская область, городской округ город Южно-Сахалинск	515.25	Размещение линейных объектов системы газоснабжения, которые являются объектами местного значения, и необходимы для организации газоснабжения населения
2	С 21	земли, относящиеся к неразграниченной государственной и муниципальной собственности	-	1463.12	
3	С 22	65:02:0000012:677	Правообладатель РФ Аренда ООО «Российские железные дороги»	2330.90	
4	С 23	ЗУ 12/2 (Этап 1) (изменяемый:	Правообладатель Сахалинская	70912.57	



		65:02:0000012:704/2)	область Аренда АО «Совхоз Южно-Сахалинский»  Аренда ООО «Грин Агро-Сахалин»	
5	С 24	ЗУ10 (Этап 1) (изменяемый: 65:02:0000012:1794)	Правообладатель Сахалинская область АО «Корпорация развития Сахалинской области»	363.54
	С 25	ЗУ11 (Этап 1) (изменяемый: 65:02:0000012:1794)	Правообладатель Сахалинская область АО «Корпорация развития Сахалинской области»	89.79
6	С 26	65:02:0000012:1394	Правообладатель Сахалинская область. Аренда: Соцердотский В.В.	17231.76
7	С 27	земли, относящиеся к неразграниченной государственной и муниципальной собственности	-	38.20
8	С 28			34.38
9	С 29			2314.51
10	С 30			25.47
11	С 31		65:02:0000012:1493	Согласно Выписке из ЕГРН. Сведения о зарегистрированных правах,

			отсутствуют.	
12	С 32	65:02:0000012:1788	Собственность Ким Тон Хани	2480.08
13	С 33	65:02:0000012:1789	Собственность Ким Тон Хани	1624.66
14	С 34	-	-	331.74
15	С 35	65:02:0000012:679	Правообладатель РФ Аренда ООО «Российские железные дороги»	978.02
16	С 36	65:02:0000023:692	АО «Корпорация развития Сахалинской области»	16623.43
17	С 37	65:02:0000023:18	Правообладатель ГКУ «Управление автомобильных дорог Сахалинской области»  Правообладатель Сахалинская область	379.71
18	С 38	65:02:0000023:24	Правообладатель АО «Совхоз Южно-Сахалинский»  Аренда ООО «Грин Агро- Сахалин»	11092.43
19	С 39	земли, относящиеся к неразграниченной государственной и муниципальной	-	24582.08

		собственности			
20	С 40	ЗУ14 (Этап 1) (изменяемый: 65:02:0000023:25)	Правообладатель Сахалинская область Аренда АО «Совхоз Южно- Сахалинский»	36370.27	
21	С 41	65:02:0000023:51	Правообладатель Сахалинская область Аренда АО «Совхоз Южно- Сахалинский»	364.13	
22	С 42	65:02:0000023:194	Правообладатель АО «Совхоз Южно-Сахалинский»  Аренда ООО «Грин Агро- Сахалин»	229.81	

Таблица 3.8

Публичный сервитут на период строительства системы водоснабжения,  
водоотведения, бытовой и ливневой канализации

№ п/п	Условные номера	Кадастровые номера существующих земельных участков, на которых линейный объект может быть размещен на условиях публичного сервитута	Собственник	Площадь, кв.м	Примечание (согласно ЗК РФ ст. 39.37)
1	2	3	4	5	6
1	С 43	земли, относящиеся к неразграниченной государственной и муниципальной собственности	-	78.47	Размещение водопроводных сетей, сетей водоотведения, которые являются объектами местного значения, и необходимы для организации водоснабжения населения и водоотведения
2	С 44	65:01:0901004:61	Правообладатель РФ Аренда ООО «Российские железные дороги»	2997.24	
3	С 45	65:02:0000012:677	Правообладатель РФ Аренда ООО «Российские железные дороги»	1266.32	

4	С 46	65:01:0901004:28	Правообладатель Гаражно-строительный кооператив «Сахалин-19»	277.90
5	С 47	65:00:0000000:4987	ГКУ «Управление автомобильных дорог Сахалинской области»	173.25
6	С 47.1	земли, относящиеся к неразграниченной государственной и муниципальной собственности	-	4281.59
7	С 48	65:00:0000000:4986	-	2597.09
8	С 49	земли, относящиеся к неразграниченной государственной и муниципальной собственности	-	8824.51
9	С 50	65:01:0000000:2218	Правообладатель Администрация города Южно-Сахалинска Городской округ «город Южно-Сахалинск»	5726.83
10	С 51	65:01:0901006:55	Правообладатель Городской округ «город Южно-Сахалинск»	699.83
11	С 52	земли, относящиеся к	-	864.23

		неразграниченной государственной и муниципальной собственности			
12	С 53	ЗУ10 (Этап 1) (изменяемый: 65:02:0000012:1794)	Правообладатель Сахалинская область АО «Корпорация развития Сахалинской области»	12475.01	
13	С 54	65:00:0000000:4986	-	14960.19	Размещение водопроводных сетей, сетей водоотведения, систем электроснабжения, которые являются объектами местного значения, и необходимы для организации водоснабжения населения и водоотведения
14	С 55	65:00:0000000:4987	ГКУ «Управление автомобильных дорог Сахалинской области»	33.92	
15	С 56	земли, относящиеся к неразграниченной государственной и муниципальной собственности	-	268.36	
16	С 57	65:00:0000000:5016	-	280.30	
17	С 58	земли, относящиеся к неразграниченной государственной и муниципальной собственности	-	1035.68	

Таблица 3.9

## Публичный сервитут на период строительства системы электросвязи

№ п/п	Условные номера	Кадастровые номера существующих земельных участков, на которых линейный объект может быть размещен на условиях публичного сервитута	Собственник	Площадь, кв.м	Примечание (согласно ЗК РФ ст. 39.37)
1	2	3	4	5	6
2	С 59	земли, относящиеся к неразграниченной государственной и муниципальной собственности	-	343.36	Размещение линейных объектов системы связи, которые являются объектами местного значения, и необходимы для организации связи населения
3	С 59.1	земли, относящиеся к неразграниченной государственной и муниципальной собственности	-	91.94	
4	С 60	65:00:0000000:4986	-	13526.92	
5	С 61	земли, относящиеся к неразграниченной государственной и муниципальной	-	1035.68	

		собственности		
6	С 62	65:01:0901004:61	Правообладатель РФ Аренда ООО «Российские железные дороги»	228.43
7	С 63	65:01:0901003:27	-	19.25
8	С 64	65:00:0000000:4986	-	8648.06
9	С 65	земли, относящиеся к неразграниченной государственной и муниципальной собственности	-	9.42
10	С 66	65:01:0000000:2218	Правообладатель Администрация города Южно-Сахалинска Городской округ «город Южно-Сахалинск»	1972.17
11	С 67	65:01:0901004:15	-	21.15



Таблица 3.10

## Публичный сервитут на период строительства сети транспортной инфраструктуры

№ п/п	Условные номера	Кадастровые номера существующих земельных участков, на которых линейный объект может быть размещен на условиях публичного сервитута	Собственник	Площадь, кв.м	Примечание (согласно ЗК РФ ст. 39.37)
1	2	3	4	5	6
1	С 68	65:01:0901004:19	-	3.08	Устройство пересечений автомобильных дорог, находящихся в государственной собственности, а также устройство пересечений автомобильных дорог или примыканий автомобильных дорог к другим автомобильным дорогам на земельных участках, находящихся в государственной или муниципальной собственности, в границах полосы отвода автомобильной дороги
2	С 69	земли, относящиеся к неразграниченной государственной и муниципальной собственности	-	15.20	
3	С 70	65:00:0000000:4987	ГКУ «Управление автомобильных дорог Сахалинской области»	413.23	
4	С 70.1	земли, относящиеся к неразграниченной	-	1112.88	

		государственной и муниципальной собственности		
5	С 71	65:00:0000000:4986	-	5827.63
6	С 72	65:00:0000000:4986	-	5768.90
7	С 73	земли, относящиеся к неразграниченной государственной и муниципальной собственности	-	2475.50
8	С 74	65:01:0901004:61	Правообладатель РФ Аренда ООО «Российские железные дороги»	371.64
9	С 75	65:01:0901003:27	-	89.79
10	С 76	65:00:0000000:4986	-	8243.72
11	С 77	земли, относящиеся к неразграниченной государственной и муниципальной собственности	-	405.26
12	С 78	земли, относящиеся к неразграниченной государственной и муниципальной собственности	-	190.59
12	С 79	65:02:0000011:1209	Согласно Выписке из ЕГРН.	3185.35

			Сведения о зарегистрированных правах, отсутствуют.		
13	С 80	земли, относящиеся к неразграниченной государственной и муниципальной собственности	-	19546.14	
14	С 81	65:02:0000012:1394	Правообладатель Сахалинская область. Аренда: Соцердотский В.В.	1815.62	
15	С 82	65:02:0000012:1351	Правообладатель Сахалинская область. Аренда: Соцердотский В.В.	151.19	
16	С 83	земли, относящиеся к неразграниченной государственной и муниципальной собственности	-	6.02	
17	С 84	65:02:0000012:818	Согласно Выписке из ЕГРН. Сведения о зарегистрированных правах, отсутствуют	1269.57	
18	С 85	65:02:0000012:1426	Крестьянское (фермерское) хозяйство «Восточка»	63.61	
19	С 86	земли, относящиеся к неразграниченной государственной и	-	49.59	

		муниципальной собственности			
20	С 87	65:02:0000012:1493	Согласно Выписке из ЕГРН. Сведения о зарегистрированных правах, отсутствуют	211.46	

*Сведения об отнесении образуемого земельного участка к определенной категории земель (в том числе в случае, если земельный участок в связи с размещением линейного объекта подлежит отнесению к определенной категории земель в силу закона без необходимости принятия решения о переводе земельного участка из состава земель этой категории в другую) или сведения о необходимости перевода земельного участка из состава земель одной категории в другую.*

В проекте межевания территории предусмотрен перевод земельных участков из состава земель одной категории в другую и представлен в таблице 3.11.

Таблица 3.11

№ № п/ п	Условные номера образуемых земельных участков	Площадь, кв.м	Вид разрешенного использования	Категория земель (исходные данные)	Категория земель по проекту
1	2	3	4	5	6
1	ЗУ 3	12108	Размещение автомобильных дорог 7.2.1	земли, относящиеся к неразграниченной государственной и муниципальной собственности	Земли промышленности, энергетики, транспорта, связи, радиовещания, телевидения, информатики, земли для обеспечения космической деятельности, земли обороны, безопасности и земли иного специального назначения
2	ЗУ 4	658	Размещение автомобильных дорог 7.2.1	земли сельскохозяйственного назначения	
3	ЗУ 5	101	Предоставление коммунальных услуг		
4	ЗУ 6	111			

			3.1.1		
5	ЗУ 10	12471	Размещение автомобильных дорог 7.2.1		

Необходимо внести изменения в документы территориального планирования городского округа города Южно-Сахалинска.

**4. Перечень координат характерных точек образуемых земельных участков**

Система координат: МСК-65.

Перечень координат характерных точек образуемых земельных участков

Этап 1.

Таблица 4.1

## Земельный участок ЗУ1

№ точки	X	Y
1	2	3
1	697949.36	1300962.41
2	697998.38	1300995.01
3	698002.12	1300997.55
4	698007.97	1301001.52
5	698011.56	1301003.95
6	698016.25	1301007.14
7	698026.37	1301014.01
8	698050.2	1301030.19
9	698064.69	1301039.78
10	698063.45	1301042.42
11	698062.63	1301044.25
12	698061.8	1301046.06
13	698061.01	1301047.9
14	698060.24	1301049.75
15	698059.49	1301051.61
16	698058.77	1301053.47
17	698058.08	1301055.35
18	698057.44	1301057.24
19	698056.79	1301059.13
20	698056.13	1301061.02
21	698055.53	1301062.93
22	698054.95	1301064.84
23	698054.4	1301066.76
24	698053.89	1301068.7

25	698053.38	1301070.63
26	698052.88	1301072.57
27	698052.42	1301074.51
28	698051.99	1301076.46
29	698051.58	1301078.42
30	698051.19	1301080.39
31	698050.83	1301082.35
32	698050.52	1301084.33
33	698050.34	1301085.5
34	698050.22	1301086.3
35	698049.93	1301088.28
36	698049.65	1301090.26
37	698049.41	1301092.25
38	698049.2	1301094.24
39	698049.01	1301096.23
40	698048.85	1301098.22
41	698048.71	1301100.22
42	698048.6	1301102.21
43	698048.51	1301104.21
44	697916.94	1301015.17
45	697947.5	1300965.43
1	697949.36	1300962.41

Таблица 4.2

## Земельный участок ЗУ2

№ точки	X	Y
1	2	3
1	697551.22	1300791.28
2	697549.5	1300851.86
3	697526.02	1300855.21
4	697529.74	1300812.75
1	697551.22	1300791.28



Земельный участок ЗУ3

№ точки	X	Y
1	2	3
1	698501,22	1300426,19
2	697786,9	1299945,21
3	697766,89	1299966,62
4	697750,23	1299951,4
5	697741,14	1299943,1
6	697738,52	1299940,71
7	697776,06	1299899,46
8	697788,82	1299911,78
9	697780,79	1299921,28
10	697782,61	1299928,21
11	697789,2	1299932,59
12	697813,52	1299948,46
13	698132,6	1300159,99
14	698168,34	1300183,69
15	698177,08	1300189,56
16	698173,97	1300194,46
17	698506,8	1300417,24
1	698501,22	1300426,19

Таблица 4.4

Земельный участок ЗУ4

№ точки	X	Y
1	2	3
1	693362,74	1298985,86
2	693367,39	1299002,85
3	693350,38	1299007,51
4	693350,01	1299006,19
5	693347,62	1299006,83
6	693344,48	1298995,4
7	693339,03	1298996,9

8	693338,74	1298995,61
9	693322,73	1299000,43
10	693323,75	1299004,45
11	693314,93	1299006,97
12	693313,18	1298997,95
13	693314,85	1298997,58
14	693313,12	1298989,96
15	693320,25	1298988,27
16	693321,83	1298994,47
17	693346,92	1298987,38
1	693362,74	1298985,86

Таблица 4.5

## Земельный участок ЗУ5

№ точки	X	Y
1	2	3
1	693344,48	1298995,4
2	693339,03	1298996,9
3	693338,33	1298997,09
4	693342,51	1299012,3
5	693348,65	1299010,61
6	693347,62	1299006,83
1	693344,48	1298995,4

Таблица 4.6

## Земельный участок ЗУ6

№ точки	X	Y
1	2	3
1	693376,33	1298993,43
2	693374,28	1298984,76
3	693362,74	1298985,86
4	693365,57	1298996,21
1	693376,33	1298993,43

Таблица 4.7

## Земельный участок ЗУ7

№ точки	X	Y
1	2	3
1	700130,8	1298583,18
2	700139,83	1298590,16
3	700132,86	1298599,19
4	700123,83	1298592,21
1	700130,8	1298583,18
6	699956,43	1298584,2
7	699954,29	1298595,4
8	699943,09	1298593,27
9	699945,22	1298582,06
6	699956,43	1298584,2

Таблица 4.8

## Земельный участок ЗУ8

№ точки	X	Y
1	2	3
1	699963,39	1298827,88
2	699957,96	1298837,91
3	699947,93	1298832,48
4	699953,36	1298822,45
1	699963,39	1298827,88
6	699909,97	1298832,22
7	699905,91	1298842,88
8	699895,25	1298838,81
9	699899,31	1298828,15
6	699909,97	1298832,22

11	699779,37	1299129,03
12	699774,7	1299136,72
13	699767	1299132,05
14	699771,67	1299124,36
11	699779,37	1299129,03
16	699733,22	1299124,3
17	699728,55	1299132
18	699720,85	1299127,33
19	699725,52	1299119,63
16	699733,22	1299124,3
21	699597,32	1299429,17
22	699592,65	1299436,87
23	699584,95	1299432,2
24	699589,62	1299424,51
21	699597,32	1299429,17
26	699560,01	1299411,08
27	699555,35	1299418,77
28	699547,65	1299414,1
29	699552,32	1299406,41
26	699560,01	1299411,08
31	699417,31	1299729,85
32	699409,9	1299738,53
33	699401,22	1299731,12
34	699408,63	1299722,44
31	699417,31	1299729,85
36	699386,29	1299702,8
37	699378,9	1299711,49
38	699370,21	1299704,09
39	699377,6	1299695,4
36	699386,29	1299702,8
41	699175,31	1299979,74

42	699167,9	1299988,42
43	699159,22	1299981,01
44	699166,63	1299972,33
41	699175,31	1299979,74
46	699146,98	1299947,8
47	699139,59	1299956,49
48	699130,9	1299949,1
49	699138,29	1299940,41
46	699146,98	1299947,8
51	699010,78	1300237,73
52	699005,71	1300245,17
53	698998,27	1300240,1
54	699003,34	1300232,67
51	699010,78	1300237,73
56	698976,02	1300216,33
57	698970,96	1300223,76
58	698963,52	1300218,7
59	698968,59	1300211,26
56	698976,02	1300216,33
61	698848,2	1300495,79
62	698843,13	1300503,22
63	698835,69	1300498,16
64	698840,76	1300490,72
61	698848,2	1300495,79
66	698808,22	1300482,88
67	698803,15	1300490,32
68	698795,72	1300485,25
69	698800,78	1300477,81
66	698808,22	1300482,88
71	698678,18	1300748,77
72	698685,61	1300753,84

73	698680,55	1300761,28
74	698673,11	1300756,21
71	698678,18	1300748,77
76	698637,77	1300753,73
77	698632,7	1300761,17
78	698625,26	1300756,1
79	698630,33	1300748,66
76	698637,77	1300753,73
81	698521,04	1301005,27
82	698524,12	1301016,26
83	698513,14	1301019,34
84	698510,05	1301008,35
81	698521,04	1301005,27
86	698465,6	1301017,01
87	698468,68	1301028
88	698457,69	1301031,08
89	698454,61	1301020,09
86	698465,6	1301017,01
91	698790,95	1301194,79
92	698798,39	1301199,86
93	698793,32	1301207,3
94	698785,88	1301202,23
91	698790,95	1301194,79
96	698741,13	1301210,39
97	698736,06	1301217,82
98	698728,63	1301212,75
99	698733,7	1301205,32
96	698741,13	1301210,39
101	699066,57	1301383,46
102	699074	1301388,52
103	699068,93	1301395,96

104	699061,5	1301390,89
101	699066,57	1301383,46
106	699006,34	1301391,08
107	699013,78	1301396,15
108	699008,71	1301403,58
109	699001,27	1301398,52
106	699006,34	1301391,08
111	699204,55	1301477,88
112	699211,98	1301482,95
113	699206,92	1301490,39
114	699199,48	1301485,32
111	699204,55	1301477,88
116	699281,06	1301590,08
117	699273,63	1301585,01
118	699278,15	1301578,37
119	699285,37	1301583,76
116	699281,06	1301590,08
121	699824,44	1301965,05
122	699822,63	1301958,61
123	699830,63	1301963,32
121	699824,44	1301965,05

Таблица 4.9

## Земельный участок ЗУ9

№ точки	X	Y
1	2	3
1	699278,15	1301578,37
2	699278,69	1301577,57
3	699286,13	1301582,64
4	699285,37	1301583,76
1	699278,15	1301578,37

6	699342,18	1301572,11
7	699349,62	1301577,18
8	699344,55	1301584,62
9	699337,11	1301579,55
6	699342,18	1301572,11
11	699617,82	1301760,81
12	699625,26	1301765,88
13	699620,19	1301773,32
14	699612,75	1301768,25
11	699617,82	1301760,81
16	699551,17	1301763,66
17	699558,6	1301768,72
18	699553,54	1301776,16
19	699546,1	1301771,09
16	699551,17	1301763,66
21	699822,63	1301958,61
22	699821,36	1301954,06
23	699832,35	1301950,98
24	699835,43	1301961,97
25	699830,63	1301963,32
21	699822,63	1301958,61
27	699888,02	1301951,24
28	699899	1301948,16
29	699902,08	1301959,15
30	699891,1	1301962,23
27	699888,02	1301951,24



## Земельный участок ЗУ10

№ точки	X	Y
1	2	3
1	698559.02	1300445.92
2	698547.94	1300462.56
3	698539.62	1300457.02
4	698516.08	1300458.85
5	698294.72	1300665.87
6	698210.55	1300786.97
7	698190.55	1300773.05
8	698193.58	1300768.74
9	698193.44	1300764.88
10	698188.94	1300761.55
11	698197.34	1300749.42
12	698204.12	1300753.92
13	698207.56	1300753.74
14	698249.67	1300693.18
15	698250.32	1300687.6
16	698243.98	1300683.25
17	698252.8	1300670.63
18	698257.63	1300674.04
19	698261.62	1300672.01
20	698275.29	1300653.8
21	698286.37	1300641.47
22	698306.1	1300623.2
23	698312.56	1300617.4
24	698304.96	1300608.8
25	698331.24	1300585.01
26	698342.88	1300588.61
27	698468.2	1300475.93
28	698484.04	1300453.69
29	698501.22	1300426.19
30	698506.81	1300417.25
1	698559.02	1300445.92

## Земельный участок ЗУ11

№ точки	X	Y
1	2	3
1	698210.55	1300786.97
2	698138.4	1300890.77
3	698079.07	1300849.19
4	697971.89	1300765.54
5	698178.81	1300468.37
6	698291.43	1300537.23
7	698484.04	1300453.69
8	698468.2	1300475.93
9	698342.88	1300588.61
10	698331.24	1300585.01
11	698304.96	1300608.8
12	698312.56	1300617.4
13	698306.1	1300623.2
14	698286.37	1300641.47
15	698275.29	1300653.8
16	698261.62	1300672.01
17	698257.63	1300674.04
18	698252.8	1300670.63
19	698243.98	1300683.25
20	698250.32	1300687.6
21	698249.67	1300693.18
22	698207.56	1300753.74
23	698204.12	1300753.92
24	698197.34	1300749.42
25	698188.94	1300761.55
26	698193.44	1300764.88
27	698193.58	1300768.74
28	698190.55	1300773.05
1	698210.55	1300786.97

Таблица 4.12

## Земельный участок ЗУ12/1

№ точки	X	Y
1	2	3
1	697630,74	1300112,34
2	697959,6	1300205,63
3	698148,01	1300449,52
4	698178,81	1300468,37
5	697971,89	1300765,54
6	697878,77	1300692,88
7	697888,48	1300673,15
8	697893,83	1300654,14
9	697910,37	1300631,27
10	697943,05	1300590,43
11	697954,41	1300536
12	697874,3	1300476,93
13	697762,25	1300400,49
14	697757,99	1300393,03
15	697723,48	1300446,17
16	697692,03	1300510,38
17	697682,72	1300524,78
18	697663,31	1300566,34
19	697558,84	1300513,25
20	697531,42	1300506,79
21	697556,84	1300441,89
22	697540,71	1300405,05
23	697603,18	1300248,61
24	697588,96	1300233,32
25	697656,39	1300157,59
26	697617,72	1300122,76
1	697630,74	1300112,34

## Земельный участок ЗУ12/2

№ точки	X	Y
1	2	3
1	700657,77	1298790,83
2	700656,9	1299277,43
3	700658,22	1299735,84
4	701129,19	1299742,94
5	701129,09	1299823,8
6	701043,79	1299825,77
7	701045,16	1299935,82
8	700975,54	1299933,8
9	700976,86	1299998,11
10	700924,25	1300000,18
11	700925,63	1300065,71
12	700860,24	1300065,71
13	700860,29	1300192,64
14	700501,29	1300187,13
15	700794,27	1300493,96
16	700795,08	1300720,68
17	700589,48	1300699,01
18	700584,27	1300765,03
19	700583,81	1300770,94
20	700671,94	1300824,27
21	700746,92	1300869,64
22	700811,85	1300961,49
23	700853,52	1301020,44
24	700868,33	1301041,38
25	700883,54	1301062,89
26	701026,08	1301009,3
27	701044,49	1301017,21
28	701238,6	1301100,45
29	701253,5	1301106,85
30	701130,47	1301524,15
31	700953,15	1301401,98
32	700825,04	1301377,85

33	700331,25	1301283,94
34	700533,54	1300928,47
35	700533	1300847,57
36	699801,11	1300765,37
37	699602,95	1300749,76
38	699406,16	1300753,94
39	699297,16	1300912,46
40	699337,73	1300936,63
41	699309,44	1300979,08
42	699145,98	1300861,66
43	699040,64	1300791,45
44	698830,89	1300655,05
45	698726,18	1300817,41
46	698940,18	1300951,61
47	698839,8	1301108,65
48	698952,4	1301189,75
49	699118,3	1301309,59
50	699318,87	1301436,25
51	699245,33	1301553,85
52	699278,15	1301578,37
53	699278,15	1301578,37
54	699273,63	1301585,01
55	699281,06	1301590,08
56	699285,37	1301583,76
57	699290,24	1301587,4
58	699608,9	1301825,48
59	699691,63	1301881,49
60	699822,63	1301958,61
61	699824,44	1301965,05
62	699830,63	1301963,32
63	699956,04	1302037,14
64	700032,75	1302058,22
65	700050,17	1302042,24
66	700135,38	1302061,72
67	700186,15	1302096,12
68	700276,1	1302115,19
69	700459,66	1302129,49

70	700467,9	1302192,47
71	700367,7	1302196,23
72	700269,85	1302188,77
73	700173,42	1302175,45
74	700078,29	1302154,17
75	699984,8	1302125,05
76	699894,53	1302088,51
77	699808,26	1302044,56
78	699724,48	1301992,43
79	699641,94	1301935,51
80	699560,24	1301878,78
81	699478,03	1301821,66
82	699395,89	1301764,72
83	699313,6	1301707,57
84	699231,17	1301650,21
85	699149,15	1301593
86	699066,93	1301536,17
87	698984,79	1301479,02
88	698902,59	1301421,83
89	698820,96	1301365,17
90	698738,46	1301307,88
91	698656,83	1301251,14
92	698574,17	1301193,83
93	698492,02	1301136,81
94	698410,03	1301079,8
95	698327,85	1301022,62
96	698245,68	1300965,5
97	698163,6	1300908,44
98	698138,4	1300890,77
99	698294,72	1300665,87
100	698516,08	1300458,85
101	698539,62	1300457,02
102	698547,94	1300462,56
103	698559,02	1300445,92
104	698600	1300468,25
105	698976,16	1299665,99
106	699233,12	1299791,67

107	699858,1	1298782,93
108	700163,81	1298785,93
109	700169,6	1299084,77
110	700631,44	1299096,19
111	700630,71	1298790,55
112	700657,77	1298790,83
113	699953,36	1298822,45
114	699963,39	1298827,88
115	699957,96	1298837,91
116	699947,93	1298832,48
117	699953,36	1298822,45
118	699899,31	1298828,15
119	699909,97	1298832,22
120	699905,91	1298842,88
121	699895,25	1298838,81
122	699899,31	1298828,15
123	699771,67	1299124,36
124	699779,37	1299129,03
125	699774,7	1299136,72
126	699767	1299132,05
127	699771,67	1299124,36
128	699725,52	1299119,63
129	699733,22	1299124,3
130	699728,55	1299132
131	699720,85	1299127,33
132	699725,52	1299119,63
133	699589,62	1299424,51
134	699597,32	1299429,17
135	699592,65	1299436,87
136	699584,95	1299432,2
137	699589,62	1299424,51
138	699552,32	1299406,41
139	699560,01	1299411,08
140	699555,35	1299418,77
141	699547,65	1299414,1
142	699552,32	1299406,41
143	699408,63	1299722,44

144	699417,31	1299729,85
145	699409,9	1299738,53
146	699401,22	1299731,12
147	699408,63	1299722,44
148	699377,6	1299695,4
149	699386,29	1299702,8
150	699378,9	1299711,49
151	699370,21	1299704,09
152	699377,6	1299695,4
153	699166,63	1299972,33
154	699175,31	1299979,74
155	699167,9	1299988,42
156	699159,22	1299981,01
157	699166,63	1299972,33
158	699138,29	1299940,41
159	699146,98	1299947,8
160	699139,59	1299956,49
161	699130,9	1299949,1
162	699138,29	1299940,41
163	699003,34	1300232,67
164	699010,78	1300237,73
165	699005,71	1300245,17
166	698998,27	1300240,1
167	699003,34	1300232,67
168	698968,59	1300211,26
169	698976,02	1300216,33
170	698970,96	1300223,76
171	698963,52	1300218,7
172	698968,59	1300211,26
173	698840,76	1300490,72
174	698848,2	1300495,79
175	698843,13	1300503,22
176	698835,69	1300498,16
177	698840,76	1300490,72
178	698800,78	1300477,81
179	698808,22	1300482,88
180	698803,15	1300490,32



181	698795,72	1300485,25
182	698800,78	1300477,81
183	698678,18	1300748,77
184	698685,61	1300753,84
185	698680,55	1300761,28
186	698673,11	1300756,21
187	698678,18	1300748,77
188	698630,33	1300748,66
189	698637,77	1300753,73
190	698632,7	1300761,17
191	698625,26	1300756,1
192	698630,33	1300748,66
193	698521,04	1301005,27
194	698524,12	1301016,26
195	698513,14	1301019,34
196	698510,05	1301008,35
197	698521,04	1301005,27
198	698465,6	1301017,01
199	698468,68	1301028
200	698457,69	1301031,08
201	698454,61	1301020,09
202	698465,6	1301017,01
203	698790,95	1301194,79
204	698798,39	1301199,86
205	698793,32	1301207,3
206	698785,88	1301202,23
207	698790,95	1301194,79
208	698733,7	1301205,32
209	698741,13	1301210,39
210	698736,06	1301217,82
211	698728,63	1301212,75
212	698733,7	1301205,32
213	699066,57	1301383,46
214	699074	1301388,52
215	699068,93	1301395,96
216	699061,5	1301390,89
217	699066,57	1301383,46

218	699006,34	1301391,08
219	699013,78	1301396,15
220	699008,71	1301403,58
221	699001,27	1301398,52
222	699006,34	1301391,08
223	699204,55	1301477,88
224	699211,98	1301482,95
225	699206,92	1301490,39
226	699199,48	1301485,32
1	699204,55	1301477,88

Таблица 4.14

## Земельный участок ЗУ13

№ точки	X	Y
1	2	3
1	699517,8	1301118,15
2	699835,55	1301329,54
3	699916,72	1301379,97
4	700393,62	1301734,32
5	700426,89	1301762,71
6	700602,39	1301924,25
7	700459,66	1302129,49
8	700276,1	1302115,19
9	700186,15	1302096,12
10	700135,38	1302061,72
11	700050,17	1302042,24
12	700032,75	1302058,22
13	699956,04	1302037,14
14	699830,63	1301963,32
15	699835,43	1301961,97
16	699832,35	1301950,98
17	699821,36	1301954,06
18	699822,63	1301958,61
19	699691,63	1301881,49
20	699608,9	1301825,48

21	699285,37	1301583,76
22	699286,13	1301582,64
23	699278,69	1301577,57
24	699278,15	1301578,37
25	699245,33	1301553,85
26	699517,8	1301118,15
27	699342,18	1301572,11
28	699349,62	1301577,18
29	699344,55	1301584,62
30	699337,11	1301579,55
31	699342,18	1301572,11
32	699551,17	1301763,66
33	699558,6	1301768,72
34	699553,54	1301776,16
35	699546,1	1301771,09
36	699551,17	1301763,66
37	699617,82	1301760,81
38	699625,26	1301765,88
39	699620,19	1301773,32
40	699612,75	1301768,25
41	699617,82	1301760,81
42	699899	1301948,16
43	699902,08	1301959,15
44	699891,1	1301962,23
45	699888,02	1301951,24
1	699899	1301948,16

Таблица 4.15

## Земельный участок ЗУ14

№ точки	X	Y
1	2	3
1	697586,73	1297370,26
2	697607,24	1297396,13
3	697575,59	1297419
4	697532,83	1297448,43
5	697439,26	1297443,11

6	697340,35	1297461,85
7	697281,56	1297512,66
8	697305,63	1297552,75
9	697284,27	1297627,62
10	697188,05	1297699,83
11	697139,93	1297691,83
12	697107,84	1297651,74
13	697043,68	1297670,47
14	696893,99	1297678,55
15	696829,86	1297769,46
16	696717,65	1297980,7
17	696768,45	1298010,08
18	696787,17	1298050,17
19	696744,41	1298066,23
20	696674,93	1298119,72
21	696584,06	1298221,35
22	696537,17	1298253,04
23	696517,43	1298221,49
24	696411,07	1298194,93
25	696344,63	1298288,02
26	696225,06	1298480,81
27	695776,15	1298514,05
28	695488,24	1298530,59
29	695389,54	1298555,31
30	695233,26	1298571,81
31	695247,85	1298763,89
32	694935,24	1298809,42
33	694596,45	1298860,44
34	693999,84	1298954,44
35	693838,41	1298977,48
36	693542,56	1299016,91
37	693322,59	1299046,58
38	693314,93	1299006,97
39	693323,75	1299004,45
40	693322,73	1299000,43
41	693338,74	1298995,61
42	693339,03	1298996,9

43	693338,33	1298997,09
44	693342,51	1299012,3
45	693348,65	1299010,61
46	693347,62	1299006,83
47	693350,01	1299006,19
48	693350,38	1299007,51
49	693367,39	1299002,85
50	693365,57	1298996,21
51	693376,33	1298993,43
52	693374,28	1298984,76
53	693362,74	1298985,86
54	693346,92	1298987,38
55	693321,83	1298994,47
56	693320,25	1298988,27
57	693313,12	1298989,96
58	693314,85	1298997,58
59	693313,18	1298997,95
60	693290,03	1298878,29
61	693279,29	1298861,73
62	693379,19	1298860,81
63	693418,32	1298843,78
64	693468,45	1298812,58
65	693523,14	1298706,46
66	693527,23	1298640,63
67	693574,53	1298607,7
68	693702,08	1298582,97
69	693747,34	1298605,59
70	693796,75	1298685,8
71	693868,73	1298615,83
72	694224,58	1298473,75
73	694199,82	1298247,47
74	694380,82	1298111,62
75	694475,41	1298021,07
76	694510,35	1297922,31
77	694545,3	1297870,87
78	694683,13	1297823,51
79	694713,96	1297753,55

80	695261,17	1297669,02
81	695304,36	1297652,53
82	695339,3	1297576,41
83	695277,38	1296990,11
84	695297,94	1296918,1
85	695443,95	1296784,33
86	695439,81	1296706,15
87	695380,12	1296625,94
88	695382,15	1296535,42
89	695390,88	1296389,71
90	695471,66	1296413,77
91	695469,83	1296433,42
92	695533,46	1296452,79
93	695570,68	1296460,36
94	695691,38	1296471,81
95	695802,2	1296468,99
96	695903,29	1296455,01
97	696031,1	1296461,79
98	696299,08	1296475,81
99	696366,63	1296478,74
100	696606,4	1296472,73
101	696638,98	1296473,33
102	696656,31	1296657,45
103	696910,77	1296647,15
104	696915,51	1296680,11
105	696993,98	1297225,9
106	696996,1	1297282,12
107	697008,64	1297388,19
108	697219,3	1297361,8
109	697228,04	1297300,85
110	697363,12	1297273,27
111	697420,19	1297277,25
112	697420,68	1297276,88
113	697481,09	1297351,43
114	697519,79	1297320,17
1	697586,73	1297370,26

## Земельный участок ЗУ15

№ точки	X	Y
1	2	3
1	701539,23	1297929,99
2	700868,57	1297933,29
3	700864	1297605,02
4	700994,45	1297608
5	701230,75	1297605,92
6	701438,76	1297601,5
7	701442,55	1297405,42
8	701442,4	1297366,18
9	701443,25	1297316,25
10	701553,93	1297323,68
11	701539,23	1297929,99
12	701553,78	1297620,26
13	702092,13	1297612,99
14	702095,17	1297323,49
15	702170,77	1297321,39
16	702170,98	1297920,61
17	702610,92	1297920,46
18	701549,92	1297929,99
19	701553,78	1297620,26
20	703622,14	1297619,49
21	703564,32	1297072,05
22	703555,58	1296801,21
23	703539,44	1296387,63
24	703535,03	1296315,09
25	703530,86	1296230,54
26	703117,63	1296225,55
27	702299,32	1296227,36
28	703472,59	1296230,6
29	703497,76	1296317,79
30	703448,15	1296595,93
31	703415,65	1296778,17
32	703392,82	1296796,25

33	703321,9	1297259,33
34	703254,15	1297384,15
35	703241,45	1297448,38
36	703352,81	1297720,09
37	703377,4	1297836,09
38	703449,6	1298109,66
39	702638,09	1298122
40	702610,92	1297920,46
41	702663,15	1298392,41
42	702663,15	1298392,41
43	702665,59	1298392,41
44	703682,68	1298392,06
45	703561,83	1298207,31
46	703622,14	1297619,49
47	700858,71	1297943,83
48	702602,57	1297927,83
49	702654,36	1298392,41
50	702065,92	1298392,61
51	702005,54	1298590,5
52	701963,78	1298632,28
53	701388,82	1298653,35
54	700658,03	1298644,93
55	700657,86	1298735,49
56	700633,86	1298735,34
57	700633,04	1298651,52
58	700160,95	1298649,52
59	700165,02	1298730,92
60	699832,15	1298727,61
61	699521,89	1298724,53
62	699362,44	1298722,87
63	699059,79	1298719,7
64	698845,52	1298427,55
65	699234,21	1297791,35
66	699600,77	1298002,88
67	699906,56	1298179,16
68	699916,33	1298136,04
69	700016,25	1298034,09



70	700049,56	1297992,93
71	700041,7	1297938,05
72	699992,66	1297791,09
73	700022,02	1297698,97
74	700045,5	1297612,73
75	700151,3	1297508,82
76	700278,66	1297410,79
77	700360,91	1297255,94
78	700472,55	1297040,32
79	700562,64	1296869,79
80	700605,74	1296840,37
81	700605,73	1296797,26
82	700248,97	1296573,96
83	700333,19	1296440,67
84	700366,51	1296432,81
85	700399,79	1296348,53
86	700464,45	1296297,56
87	700493,83	1296252,48
88	700544,79	1296254,41
89	700574,18	1296264,21
90	700769,06	1296015,85
91	700784,88	1296024,13
92	700807,88	1296014,62
93	700840,63	1296024,71
94	700899,31	1296269,99
95	700987,12	1296247,67
96	701029,19	1296128,8
97	701106,73	1296109,45
98	701064,82	1295953,02
99	701072,49	1295950,71
100	701117,17	1295927,92
101	701157,51	1295890,28
102	701182,14	1295851,32
103	701211,9	1295837
104	701210,78	1295912,17
105	701199,45	1296120,73
106	701310,65	1296122,03

107	701623,02	1296125,45
108	701734,01	1296133,36
109	701750,66	1295694,96
110	701636,99	1295688,3
111	701503,86	1295712,91
112	701318,46	1295760,07
113	701212,17	1295818,36
114	701211,54	1295825,87
115	701176,57	1295843,37
116	701151,15	1295885,51
117	701110,64	1295922,88
118	701069,3	1295941,97
119	701004,14	1295961,86
120	700894,47	1296000,04
121	700826,14	1295976,02
122	700883,34	1295904,29
123	700964,77	1295798,34
124	701968,32	1295507,61
125	702329,72	1295404,66
126	702338,18	1295570,07
127	702440,22	1295567,2
128	703030,91	1295561,34
129	703034,14	1295632,79
130	702903,07	1295632,34
131	702610,35	1295635,99
132	702366,58	1295640,79
133	702153,72	1295630,47
134	701998,67	1295681
135	701996,63	1295797,26
136	702126,45	1295795,04
137	702126,03	1295809,57
138	702121,51	1296102,88
139	702120,61	1296225,77
140	701176,13	1296171,66
141	701174,79	1296388,93
142	701208,13	1296455,62
143	701458,16	1296442,2

144	701458,27	1296765,49
145	701450,47	1296765,49
146	700875,02	1296765,69
147	700875,05	1296854
148	701071,25	1296853,93
149	701071,31	1297042,66
150	701240,31	1297042,6
151	701242,46	1297103,94
152	701254,67	1297315,67
153	701357,5	1297317,15
154	701244,77	1297315,6
155	701107,2	1297315,88
156	700990,55	1297315,83
157	700874,62	1297314,02
158	700866,92	1297430,91
159	700867,01	1297521,21
160	700860,59	1297530,55
161	700858,71	1297943,83
162	700130,8	1298583,18
163	700139,83	1298590,16
164	700132,86	1298599,19
165	700123,83	1298592,21
166	700130,8	1298583,18
167	699945,22	1298582,06
168	699956,43	1298584,2
169	699954,29	1298595,4
170	699943,09	1298593,27
1	699945,22	1298582,06

Перечень координат характерных точек образуемых земельных участков  
Этап 2.

Таблица 4.17

## Земельный участок ЗУ17

№ точки	X	Y
1	2	3
1	700130,8	1298583,18
2	700139,83	1298590,16
3	700132,86	1298599,19
4	700123,83	1298592,21
1	700130,8	1298583,18
6	699956,43	1298584,2
7	699954,29	1298595,4
8	699943,09	1298593,27
9	699945,22	1298582,06
6	699956,43	1298584,2
11	699963,39	1298827,88
12	699957,96	1298837,91
13	699947,93	1298832,48
14	699953,36	1298822,45
11	699963,39	1298827,88
16	699909,97	1298832,22
17	699905,91	1298842,88
18	699895,25	1298838,81
19	699899,31	1298828,15
16	699909,97	1298832,22
21	699779,37	1299129,03
22	699774,7	1299136,72
23	699767	1299132,05

24	699771,67	1299124,36
21	699779,37	1299129,03
26	699733,22	1299124,3
27	699728,55	1299132
28	699720,85	1299127,33
29	699725,52	1299119,63
26	699733,22	1299124,3
31	699597,32	1299429,17
32	699592,65	1299436,87
33	699584,95	1299432,2
34	699589,62	1299424,51
31	699597,32	1299429,17
36	699560,01	1299411,08
37	699555,35	1299418,77
38	699547,65	1299414,1
39	699552,32	1299406,41
36	699560,01	1299411,08
41	699417,31	1299729,85
42	699409,9	1299738,53
43	699401,22	1299731,12
44	699408,63	1299722,44
41	699417,31	1299729,85
46	699386,29	1299702,8
47	699378,9	1299711,49
48	699370,21	1299704,09
49	699377,6	1299695,4
46	699386,29	1299702,8
51	699175,31	1299979,74
52	699167,9	1299988,42
53	699159,22	1299981,01
54	699166,63	1299972,33

51	699175,31	1299979,74
56	699146,98	1299947,8
57	699139,59	1299956,49
58	699130,9	1299949,1
59	699138,29	1299940,41
56	699146,98	1299947,8
61	699010,78	1300237,73
62	699005,71	1300245,17
63	698998,27	1300240,1
64	699003,34	1300232,67
61	699010,78	1300237,73
66	698976,02	1300216,33
67	698970,96	1300223,76
68	698963,52	1300218,7
69	698968,59	1300211,26
66	698976,02	1300216,33
71	698848,2	1300495,79
72	698843,13	1300503,22
73	698835,69	1300498,16
74	698840,76	1300490,72
71	698848,2	1300495,79
76	698808,22	1300482,88
77	698803,15	1300490,32
78	698795,72	1300485,25
79	698800,78	1300477,81
76	698808,22	1300482,88
81	698678,18	1300748,77
82	698685,61	1300753,84
83	698680,55	1300761,28
84	698673,11	1300756,21
81	698678,18	1300748,77

86	698637,77	1300753,73
87	698632,7	1300761,17
88	698625,26	1300756,1
89	698630,33	1300748,66
86	698637,77	1300753,73
91	698521,04	1301005,27
92	698524,12	1301016,26
93	698513,14	1301019,34
94	698510,05	1301008,35
91	698521,04	1301005,27
96	698465,6	1301017,01
97	698468,68	1301028
98	698457,69	1301031,08
99	698454,61	1301020,09
96	698465,6	1301017,01
101	698790,95	1301194,79
102	698798,39	1301199,86
103	698793,32	1301207,3
104	698785,88	1301202,23
101	698790,95	1301194,79
106	698741,13	1301210,39
107	698736,06	1301217,82
108	698728,63	1301212,75
109	698733,7	1301205,32
106	698741,13	1301210,39
111	699066,57	1301383,46
112	699074	1301388,52
113	699068,93	1301395,96
114	699061,5	1301390,89
111	699066,57	1301383,46

116	699006,34	1301391,08
117	699013,78	1301396,15
118	699008,71	1301403,58
119	699001,27	1301398,52
116	699006,34	1301391,08
121	699204,55	1301477,88
122	699211,98	1301482,95
123	699206,92	1301490,39
124	699199,48	1301485,32
121	699204,55	1301477,88
126	699342,18	1301572,11
127	699349,62	1301577,18
128	699344,55	1301584,62
129	699337,11	1301579,55
126	699342,18	1301572,11
131	699617,82	1301760,81
132	699625,26	1301765,88
133	699620,19	1301773,32
134	699612,75	1301768,25
131	699617,82	1301760,81
136	699551,17	1301763,66
137	699558,6	1301768,72
138	699553,54	1301776,16
139	699546,1	1301771,09
136	699551,17	1301763,66
141	699888,02	1301951,24
142	699899	1301948,16
143	699902,08	1301959,15
144	699891,1	1301962,23
141	699888,02	1301951,24
146	699273,63	1301585,01



147	699278,69	1301577,57
148	699286,13	1301582,64
149	699281,06	1301590,08
146	699273,63	1301585,01
151	699824,44	1301965,05
152	699821,36	1301954,06
153	699832,35	1301950,98
154	699835,43	1301961,97
151	699824,44	1301965,05

**5. Сведения о границах территории, применительно к которой осуществляется подготовка проекта межевания, содержащие перечень координат характерных точек**

Таблица 5.1

Перечень координат характерных точек границ территории, применительно к которой осуществляется подготовка проекта межевания (в системе координат, используемой для ведения Единого государственного реестра недвижимости)

№ точки	X	Y
1	2	3
1	697174.84	1301810.22
2	697193.45	1301805.23
3	697192.43	1301801.41
4	697221.46	1301793.8
5	697224.51	1301804.74
6	697238.83	1301853.47
7	697291.57	1302012.67
8	697617.49	1301945.83
9	697621.38	1301969.35
10	697279.16	1302041.66
11	697195.33	1301837.48
12	697187.8	1301840.49
13	697174.84	1301810.22

1	699597.22	1302563.91
2	699594.88	1302567.17
3	699590.87	1302572.99
4	699592.85	1302584.04
5	700131.88	1302953.15
6	700141.17	1302955.61
7	700158.31	1302957.96
8	700179.42	1302957.16
9	700196.28	1302953.52
10	700306.88	1302920.31
11	700306.25	1302922.24
12	700325.27	1302928.42
13	700390.02	1302729.76
14	700395.39	1302714.44
15	700429.05	1302628.46
16	700411.81	1302617.47
17	700378.31	1302702.86
18	700366.66	1302736.6
19	700316.35	1302891.13
20	700312.2	1302895.59
21	700306.29	1302899.56
22	700195.6	1302932.92
23	700189.63	1302934.49
24	700183.56	1302935.65
25	700177.43	1302936.39
26	700171.27	1302936.71
27	700165.09	1302936.6
28	700158.94	1302936.08
29	700152.84	1302935.13
30	700146.82	1302933.76
31	700140.9	1302931.98
32	700135.12	1302929.81
33	700129.51	1302927.24
34	700124.08	1302924.29
35	700118.87	1302920.98
36	699597.22	1302563.91
1	697551.2	1300791.3

2	697529.74	1300812.75
3	697526.02	1300855.21
4	697549.5	1300851.86
5	697551.22	1300791.3
6	697551.2	1300791.3
1	697258.24	1300808.86
2	697218.56	1300814.31
3	697220.14	1300823.28
4	697120.23	1300837.59
5	697129.94	1300933.72
6	697140.32	1300938.86
7	697130.4	1300955.2
8	697117.33	1300947.85
9	697113.47	1300943.52
10	697103.81	1300839.69
11	697099.66	1300832.3
12	697097.54	1300808.88
13	697216.61	1300794.18
14	697255.51	1300788.92
15	697253.6	1300774.97
16	697450.2	1300748
17	697450.43	1300744.35
18	697461.79	1300743.56
19	697528.84	1300739.88
20	697580.16	1300743.25
21	697621.28	1300748.73
22	697644.85	1300753.41
23	697642.59	1300765.64
24	697701.86	1300775.9
25	697789.06	1300811.08
26	697915.28	1300899.4
27	697924.35	1300885.66
28	697975.64	1300919.62
29	698038.4	1300817.45
30	697971.89	1300765.54
31	698178.81	1300468.37
32	698291.43	1300537.23

33	698464.63	1300462.11
34	698415.93	1300430.93
35	698413.23	1300435.11
36	698401.62	1300427.49
37	698405.43	1300421.56
38	697887.23	1300079.82
39	697878.35	1300091.91
40	697845.14	1300069.64
41	697853.64	1300057.56
42	697775.81	1300006.51
43	697754.42	1299987.97
44	697749.22	1299993.95
45	697738.45	1299984.71
46	697743.34	1299978.35
47	697746.85	1299974.47
48	697738.78	1299963.94
49	697729.74	1299955.61
50	697726.17	1299952.29
51	697717.69	1299962.58
52	697706.05	1299951.77
53	697711.87	1299937.92
54	697702.67	1299927.44
55	697737.93	1299769.27
56	697728.13	1299717.65
57	697712.08	1299705.46
58	697659.71	1299670.17
59	697607.16	1299631.83
60	697550.83	1299590.69
61	697534.33	1299580.75
62	697533.47	1299582.22
63	697527.16	1299578.2
64	697524.48	1299582.36
65	697507.14	1299571.5
66	697513.72	1299561.31
67	697456.86	1299524.14
68	697453.48	1299529.45
69	697428.58	1299514.04

70	697466.13	1299450.68
71	697468.5	1299452
72	697610.3	1299212.72
73	697606.84	1299210.64
74	697615.22	1299197.04
75	697604.58	1299190.83
76	697601.4	1299196.89
77	697589.2	1299190.39
78	697592.87	1299183.61
79	697569.21	1299169.97
80	697404.92	1299076.85
81	697202.53	1298962.44
82	697157.74	1298939.28
83	697137.85	1298931.33
84	697110.31	1298919.33
85	696811.59	1298805.24
86	696618.57	1298731.52
87	696571.81	1298707.19
88	696496.18	1298673.89
89	696498.79	1298667.92
90	696412.73	1298638.42
91	696400.73	1298638.4
92	696363.87	1298642.14
93	696364.37	1298649.61
94	696343.7	1298652.05
95	696334.59	1298663.64
96	696322.72	1298664.6
97	696316.12	1298606.78
98	696101.91	1298626.41
99	695838.09	1298663.56
100	695418.21	1298723.63
101	695419.21	1298733.06
102	695408.58	1298734.4
103	695407.92	1298724.93
104	694900.67	1298798.18
105	694890.77	1298792.93
106	694869.67	1298796.02

107	694872.33	1298812.13
108	694861.31	1298813.61
109	694859.09	1298797.62
110	694836.35	1298801.03
111	694837.01	1298806.46
112	694295.03	1298884.91
113	694296.89	1298898.91
114	694286.86	1298900.13
115	694285.08	1298886.7
116	694271.69	1298888.77
117	693885.39	1298944.2
118	693886.76	1298959.49
119	693871.14	1298961.39
120	693869	1298947.15
121	693843.68	1298951.09
122	693844.9	1298963.97
123	693833.96	1298964.47
124	693831.98	1298949.22
125	693808.46	1298952.33
126	693810.19	1298966.99
127	693794.48	1298968.92
128	693793.11	1298957.16
129	693331.1	1299021.87
130	693328.01	1299010.77
131	693307.36	1299016.64
132	693307.94	1299019.06
133	693300.81	1299021.85
134	693285.2	1299025.61
135	693283.82	1299014.57
136	693287.58	1299004.16
137	693296.73	1299001.64
138	693314.85	1298997.58
139	693313.12	1298989.96
140	693320.25	1298988.27
141	693321.83	1298994.47
142	693346.92	1298987.38
143	693374.28	1298984.76

144	693376.33	1298993.43
145	693376.83	1298997.27
146	693771.21	1298936.83
147	693786.03	1298934.73
148	693786.57	1298939.2
149	693870.29	1298927.75
150	693870.49	1298928.74
151	694255.48	1298873.46
152	694254.68	1298865.9
153	694314.85	1298857.57
154	694330.78	1298855.7
155	694331.66	1298862.41
156	694833.89	1298790.1
157	694833.02	1298783.24
158	694882.5	1298775.86
159	694897.53	1298773.89
160	694898.38	1298780.44
161	695385.41	1298711.17
162	695384.77	1298704.37
163	695448.61	1298696.37
164	695449.38	1298702.21
165	695685.84	1298667.03
166	695789.3	1298653.56
167	695788.65	1298647.62
168	695803.27	1298645.77
169	695803.86	1298650.52
170	695870.91	1298642.09
171	695869.51	1298627.85
172	695909.02	1298622.02
173	695910.82	1298636.45
174	695984.98	1298623.78
175	695993.15	1298622.86
176	695997.83	1298623.85
177	696094.88	1298609.79
178	696303.08	1298592.65
179	696302.69	1298586.43
180	696312.68	1298585.57

181	696314.37	1298579.08
182	696319.68	1298578.88
183	696324.27	1298619.79
184	696354.56	1298615.65
185	696356.44	1298632.12
186	696362.57	1298631.4
187	696427.58	1298627.88
188	696475.37	1298643.68
189	696473.15	1298649.93
190	696502.35	1298659.55
191	696502.94	1298658.18
192	696580.28	1298690.76
193	696593.41	1298665.28
194	696605.46	1298669.95
195	696591.14	1298698.12
196	696615.12	1298710.44
197	696627.17	1298677.12
198	696640.42	1298682.07
199	696628.1	1298717
200	696818.7	1298790.05
201	697103.72	1298898.97
202	697118.47	1298878.04
203	697131.35	1298884.14
204	697116.71	1298904.33
205	697145.25	1298914.28
206	697158.14	1298919.78
207	697167.35	1298899.36
208	697179.89	1298906.27
209	697167.15	1298930.96
210	697207.38	1298953.66
211	697213.9	1298941.83
212	697227.66	1298949.31
213	697224.18	1298955.66
214	697315.47	1299006.93
215	697325.25	1298990.34
216	697337.06	1298997.25
217	697326.61	1299013.24



218	697406.52	1299058.47
219	697423.51	1299048.78
220	697437.69	1299056.98
221	697432.29	1299066.4
222	697452.92	1299077.39
223	697449.88	1299082.89
224	697482.07	1299101.14
225	697497.57	1299092.28
226	697511.96	1299100.59
227	697514.12	1299113.11
228	697527	1299120.18
229	697524.44	1299125.02
230	697571.78	1299151.54
231	697579.59	1299141.32
232	697592.58	1299148.8
233	697579.34	1299155.77
234	697601.08	1299168.52
235	697639.83	1299190.39
236	697622.53	1299219.71
237	697620.22	1299218.4
238	697478.51	1299457.82
239	697480.73	1299459.08
240	697454.84	1299502.88
241	697457.47	1299510.19
242	697463.28	1299514.09
243	697475.94	1299516.64
244	697473.46	1299521.01
245	697560.72	1299576.84
246	697617.78	1299617.79
247	697627.43	1299624.82
248	697628.58	1299622.83
249	697650.83	1299624.45
250	697716.65	1299638.78
251	697725.41	1299638.55
252	697733.73	1299635.43
253	697728.71	1299643.11
254	697726.11	1299643.99

255	697716.43	1299644.28
256	697652.9	1299630.15
257	697643.49	1299636.62
258	697682.54	1299665.58
259	697724.79	1299688.94
260	697735.1	1299696.54
261	697743.41	1299711.49
262	697741.63	1299725.27
263	697750.31	1299771.09
264	697716.56	1299919.02
265	697719	1299928.06
266	697733.8	1299945.99
267	697776.06	1299899.46
268	697788.82	1299911.78
269	697784.46	1299916.94
270	697783.74	1299920.24
271	697785.04	1299925.03
272	697789.54	1299929.49
273	697811.89	1299945.3
274	697830.11	1299956.92
275	697878.7	1299987.62
276	697943.48	1300029.13
277	697999.6	1300065.99
278	698059.02	1300108.43
279	698106.29	1300140.25
280	698130.19	1300156.39
281	698142.85	1300165.97
282	698142.47	1300166.54
283	698168.34	1300183.69
284	698176	1300188.84
285	698182.03	1300181.78
286	698188.61	1300186.59
287	698185.32	1300192.71
288	698185.32	1300198.05
289	698187.89	1300203.78
290	698506.81	1300417.25
291	698559.02	1300445.92

292	698547.94	1300462.56
293	698545.46	1300466.34
294	698592.85	1300497.83
295	698590.33	1300480.19
296	698601.33	1300487.08
297	698604.53	1300505.59
298	698724.67	1300585.43
299	698960.18	1300211.35
300	699127.85	1299939.43
301	699367.16	1299694.43
302	699544.09	1299406.66
303	699717.27	1299119.94
304	699889.18	1298830.41
305	699935.76	1298586.06
306	699937.62	1298547.9
307	699964.56	1298548.61
308	699964.56	1298562.96
309	700144.37	1298574.34
310	700157.71	1298557.34
311	700168.53	1298565.31
312	700143.21	1298599.77
313	699967.81	1298837.6
314	699782.92	1299136.48
315	699600.9	1299436.58
316	699420.4	1299739.45
317	699178.3	1299989.44
318	699014.08	1300245.14
319	698688.93	1300761.21
320	698533.71	1301008.41
321	699865.37	1301919.85
322	699893	1301912.22
323	699901.94	1301944.58
324	699912.16	1301951.49
325	699906.15	1301959.8
326	699916.18	1301996.08
327	699870.91	1302008.57
328	699858.62	1302025.58

329	699869.55	1302033.04
330	699874.35	1302026.62
331	699892.98	1302038.89
332	699850.01	1302101.46
333	699856.58	1302104.72
334	699852.44	1302112.48
335	699845.59	1302107.76
336	699831.61	1302128.18
337	699834.23	1302129.89
338	699831.7	1302133.83
339	699840.5	1302139.64
340	699835.2	1302147.5
341	699836.22	1302162.03
342	699832.67	1302170.4
343	699722.38	1302097.32
344	699789.42	1301995.47
345	699644.59	1301896.47
346	699509.94	1301804.62
347	699310.63	1301668.59
348	699270.83	1301640.05
349	698472.38	1301067.44
350	698466.55	1301069.09
351	698464.47	1301061.78
352	698373.25	1300996.87
353	698654.94	1300588.66
354	698654.4	1300582.31
355	698495.8	1300477.82
356	698294.72	1300665.87
357	698138.4	1300890.77
358	698104.44	1300866.97
359	698048.39	1300955.83
360	698016.25	1301007.14
361	698050.2	1301030.19
362	698064.69	1301039.78
363	698063.45	1301042.42
364	698062.63	1301044.25
365	698061.8	1301046.06

366	698061.01	1301047.9
367	698060.24	1301049.75
368	698059.49	1301051.61
369	698058.77	1301053.47
370	698058.08	1301055.35
371	698057.44	1301057.24
372	698056.79	1301059.13
373	698056.13	1301061.02
374	698055.53	1301062.93
375	698054.95	1301064.84
376	698054.4	1301066.76
377	698053.89	1301068.7
378	698053.38	1301070.63
379	698052.88	1301072.57
380	698052.42	1301074.51
381	698051.99	1301076.46
382	698051.58	1301078.42
383	698051.19	1301080.39
384	698050.83	1301082.35
385	698050.52	1301084.33
386	698050.22	1301086.3
387	698049.93	1301088.28
388	698049.65	1301090.26
389	698049.41	1301092.25
390	698049.2	1301094.24
391	698049.01	1301096.23
392	698048.85	1301098.22
393	698048.71	1301100.22
394	698048.6	1301102.21
395	698048.51	1301104.21
396	697916.94	1301015.17
397	697947.5	1300965.43
398	697818.66	1300879.49
399	697814.4	1300872.65
400	697784.83	1300852.98
401	697766	1300845.12
402	697712.66	1300818.01

403	697660.8	1300797.44
404	697637.65	1300792.47
405	697635.79	1300802.55
406	697602.46	1300796.29
407	697553.29	1300791.3
408	697525.84	1300791.36
409	697526.2	1300779.03
410	697448.11	1300786.41
411	697447.71	1300793.8
412	697409.8	1300799.69
413	697288.04	1300814.24
414	697283.34	1300814.85
415	697278.38	1300815.49
416	697259.54	1300818.4
417	697258.24	1300808.86
418	698717.59	1300596.68
419	698684.43	1300574.66
420	698398.92	1300995.39
421	698432.41	1301019.11
422	698456.23	1300981.53
423	698469.15	1300989.72
424	698717.59	1300596.68

**6. Вид разрешенного использования образуемых земельных участков, предназначенных для размещения линейных объектов и объектов капитального строительства, проектируемых в составе линейного объекта, а также существующих земельных участков, занятых линейными объектами и объектами капитального строительства, входящими в состав линейных объектов, в соответствии с проектом планировки территории**

Таблица 6.1

Условные номера образуемых земельных участков	Вид разрешенного использования образуемых земельных участков, предназначенных для размещения линейных объектов	Вид разрешенного использования образуемых земельных участков, предназначенных для размещения объектов капитального строительства, проектируемых в составе линейного объекта
ЗУ 1 (этап 1)	-	Предоставление коммунальных услуг 3.1.1
ЗУ 2 (этап 1)	-	Предоставление коммунальных услуг 3.1.1
ЗУ 3 (этап 1)	Размещение автомобильных дорог 7.2.1	
ЗУ 4 (этап 1)	Размещение автомобильных дорог 7.2.1	-
ЗУ 5 (этап 1)	-	Предоставление коммунальных услуг 3.1.1
ЗУ 6 (этап 1)	-	Предоставление коммунальных услуг 3.1.1
ЗУ 10 (этап 1)	Размещение автомобильных дорог 7.2.1	
ЗУ 17 (этап 2)	-	Предоставление коммунальных услуг 3.1.1

Размещение объектов капитального строительства, проектируемых в составе

линейного объекта:

- инженерных сетей водоотведения;
- инженерных сетей водоснабжения;
- инженерных сетей газоснабжения;
- инженерных сетей электроснабжения
- размещение автомобильных дорог.

---

Существующие земельные участки, занятые линейными объектами, входящими в состав линейных объектов, в соответствии с проектом планировки территории отсутствуют.

Существующие земельные участки, занятые объектами капитального строительства, входящими в состав линейных объектов, в соответствии с проектом планировки территории: локальные очистные сооружения, канализационная насосная станция, опоры ЛЭП.

---

---