







Условные графические обозначения

№	Наименование	Графическое обозначение
1	Существующие здания –	
2	Асфальтобетонное покрытие проезда –	
3	Асфальтобетонное покрытие тротуара –	
4	Бетонная отмостка –	
5	Резиновое покрытие –	
6	Зеленые насаждения и газон –	
7	Бортовой камень БР 100.30.15 –	
8	Бортовой камень БР 100.20.8 –	
9	Диван-садово парковый –	
10	Урна –	
11	Стойка для сушки делья –	
12	Площадка для сушки делья –	
13	Детская площадка –	
14	Площадка для отдыха –	
15	Понижение бортового камня на сходах –	
16	Зеленые насаждения (проект) –	
17	Выкорчевка деревьев –	
19	Граница работ –	
20	Дождеприемник (проектируемый)	
21	Установка плиты ПД6 с люком	
22	Установка новых люков на существующих сетях	

Примечание:

1. Устройство радиусов закругления менее 5 м должны быть выполнены максимально плавно, при необходимости нужно сделать спиливание бортового камня.
2. При проектировании территории использовались следующие нормативные документы:
- СП 82.13330.2016 Благоустройство территорий. Актуализированная редакция СНиП III-10-75
 - Региональные нормы градостроительного проектирования Сахалинской области
 - Рекомендации по проектированию улиц и дорог городов и сельских поселений

						13-65-2019-ГП			
						Капитальный ремонт и ремонт дворовых территорий и проездов к дворовым территория МКД			
Изм.	Кол.уч.	Лист	№ док.	Подпись	Дата	ул. Комсомольская, д. 294, 294а, 296а, ул. Пуркаева, д. 43а.	Стадия	Лист	Листов
Разработал		Дудинский					Р	2	
Проверил		Кан И.Э.							
ГИП		Кан И.Э.							
Н. контр.		Кан И.Э.				Генеральный план	МКП ГОРАРХИТЕКТУРА г. Южно-Сахалинск		