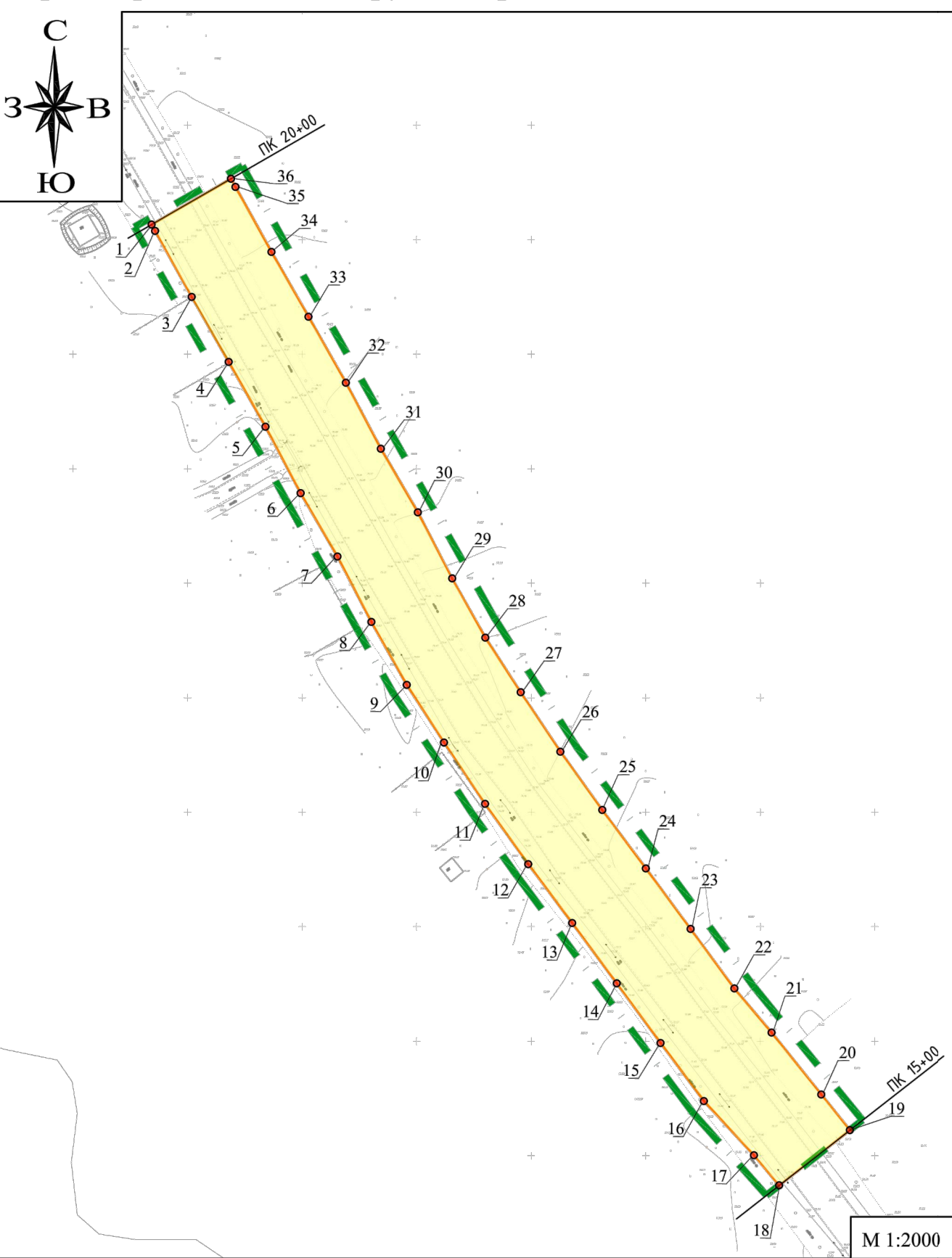





Чертеж границ зон планируемого размещения линейного объекта



Перечень координат характерных точек границ зон планируемого размещения линейного объекта

Номер точки	Координата X	Координата Y	Номер точки	Координата X	Координата Y
1	15306.5447	3484.3479	19	14911.1688	3789.1346
2	15303.78	3485.84	20	14926.7188	3776.6541
3	15275.01	3501.81	21	14953.72	3754.99
4	15246.58	3518.01	22	14973.0129	3738.6872
5	15218.29	3534.06	23	14998.9982	3719.5921
6	15189.26	3549.39	24	15025.3753	3700.1029
7	15161.63	3565.47	25	15050.9371	3681.0556
8	15133.03	3580.31	26	15076.3911	3662.7786
9	15105.55	3595.75	27	15102.3231	3645.4325
10	15080.36	3612	28	15126.2078	3630.0246
11	15053.6	3629.9	29	15152.0435	3615.5085
12	15027.32	3648.77	30	15180.9126	3600.5288
13	15001.54	3667.98	31	15208.6674	3584.3762
14	14975.27	3687.39	32	15237.5028	3569.149
15	14949.21	3706.54	33	15266.3508	3552.7823
16	14923.85	3725.46	34	15294.619	3536.6746
17	3747.28	14900.15	35	15322.9862	3520.9281
18	14887.0335	3758.2306	36	15326.5568	3519.0011

Условные графические обозначения

-  - граница территории, в границах которой осуществляется подготовка проекта планировки территории
-  - номера характерных точек границ зон планируемого размещения линейных объектов
-  - граница зоны планируемого размещения линейного объекта

Примечание:
перечень координат характерных точек границ зон планируемого размещения линейных объектов представлен в местной системе координат города Южно-Сахалинска

						26-04/08/2018-ППТ-1.1			
						Проект планировки территории, предусматривающей размещение линейного объекта "Автомобильная дорога от с. Дальнее до с. Елочки" (от ПК15+00 до ПК20+00)			
Изм.	Кол.	Лист	№ док.	Подпись	Дата	Проект планировки территории Основная (утверждаемая) часть	Стадия	Лист	Листов
Разраб.		Ботин В.А.					ППТ	2	
Проверил		Ботин В.А.				Чертеж границ зон планируемого размещения линейного объекта	