




Чертеж межевания территории

Утвержден
Постановлением администрации
города Южно-Сахалинска
от _____ № _____

Условные графические обозначения

- 
- Зона действия публичного сервитута для обеспечения свободного доступа на земельный участок неограниченного круга граждан
- 
- Зона действия публичного сервитута для содержания и ремонта объектов инженерной и транспортной инфраструктур
- 
- ЗУ-1...9
- Образуемые земельные участки
- 
- ЗУ-1...9
- Изменяемые земельные участки
- 
- Границы земельных участков, сведения о которых внесены в единый государственный реестр недвижимости
- 65:01:0501004
- Номер кадастрового квартала
- 
- Существующие красные линии
- :36
- Номер ранее сформированного земельного участка
- 
- Граница проектирования
- 
- Зона с особыми условиями использования территории
- 
- Линия регулирования застройки




						08/2017-ПМТ-1			
						"Внесение изменений в проект межевания в составе проекта планировки с проектом межевания южного жилого района г. Южно-Сахалинска в границах: проспект Победы - ул. Горького - ул. Инженерная - ул. Ленина", утвержденного постановлением администрации города Южно-Сахалинска от 21.06.2013 № 1055-па			
Изм.	Кол.	Лист	№ док.	Подпись	Дата	Проект межевания территории Основная (утверждаемая) часть	Стадия	Лист	Листов
Разраб.		Дудинский			08.17		Р	1	
Проверил		Смирнов				Чертеж межевания территории	ИП "Смирнов О.А."		

М 1:2000

Ведомость координат земельных участков


№ п/п	Обозначение точки	X, м	Y, м	Дирекционный угол	Расстояние, м
Изменяемый земельный участок: ЗУ-1					
1	н№2	7583.1228	11697.0713	87°58'	33,92
2	н№3	7616.8500	11693.4000	179°55'	56,49
3	н№4	7673.0000	11687.2000	127°4'	4,95
4	н№6	7676.4000	11690.8000	125°15'	38,19
5	н№7	7714.2167	11685.4072	176°13'	2,51
6	н№8	7716.7237	11685.2106	93°24'	26,61
7	н№12	7720.3000	11711.5800	112°6'	3,29
8	н№13	7717.4400	11713.2200	148°23'	4,51
9	н№14	7715.2800	11717.1900	179°38'	21,34
10	н№15	7705.2000	11736.0000	123°45'	70,23
11	н№40	7635.3000	11742.8000	127°0'	26,72
12	н№54	7628.2869	11735.1596	177°20'	8,12
13	н№55	7627.3463	11726.0013	122°37'	25,75
14	н№56	7621.3644	11719.4844	90°59'	23,30
15	н№57	7614.3093	11711.0420	90°59'	23,30
16	н№58	7585.6770	11714.6897	90°59'	23,30
Изменяемый земельный участок: ЗУ-2					
1	н№8	7716.7237	11685.2106	86°36'	11,86
2	н№9	7728.5556	11684.3224	179°46'	11,50
3	н№10	7740.0290	11683.5007	94°3'	92,63
4	н№19	7753.1489	11775.2023	88°6'	20,59
5	н№18	7732.6800	11777.4400	88°56'	3,94
6	н№17	7733.1817	11781.3535	90°22'	21,99
7	н№16	7711.3862	11784.2867	89°38'	48,68
8	н№15	7705.2000	11736.0000	144°31'	21,34
9	н№14	7715.2800	11717.1900	179°38'	4,51
10	н№13	7717.4400	11713.2200	148°23'	3,29
11	н№12	7720.3000	11711.5800	112°6'	26,61
Образуемый земельный участок: ЗУ-3					
1	н№16	7711.3862	11784.2867	90°22'	21,99
2	н№17	7733.1817	11781.3535	90°22'	3,94
3	н№18	7732.6800	11777.4400	88°56'	20,59
4	н№19	7753.1489	11775.2023	91°54'	54,06
5	н№26	7760.8000	11828.6800	90°11'	20,01
6	н№25	7741.0000	11831.5800	178°2'	7,42
7	н№24	7733.6202	11832.4027	92°43'	5,39
8	н№23	7732.7686	11827.0743	90°00'	5,39
9	н№29	7713.8526	11829.1320	180°00'	19,02
10	н№22	7712.9163	11829.2339	90°00'	0,94
11	н№21	7711.8413	11820.7099	88°27'	4,17
12	н№20	7716.0000	11820.3000	88°20'	36,30

№ п/п	Обозначение точки	X, м	Y, м	Дирекционный угол	Расстояние, м
Образуемый земельный участок: ЗУ-4					
1	н№27	7745.9874	11866.6004	89°23'	35,37
2	н№25	7741.0000	11831.5800	91°45'	7,42
3	н№24	7733.6202	11832.4027	92°43'	5,39
4	н№23	7732.7686	11827.0743	92°52'	19,96
5	н№22	7712.9163	11829.2339	180°52'	19,96
6	н№29	7713.8526	11829.1320	90°00'	13,33
7	н№44	7715.4300	11842.3700	90°00'	1,18
8	н№45	7716.6139	11842.3139	90°00'	7,48
9	н№46	7717.5434	11849.6975	90°00'	2,08
10	н№47	7719.6000	11849.4900	90°00'	20,19
11	н№28	7721.9716	11869.7545	90°00'	24,22
Изменяемый земельный участок: ЗУ-5					
1	н№50	7709.9121	11827.9340	90°00'	0,94
2	н№49	7714.0631	11830.8987	90°00'	13,33
3	н№44	7715.4300	11842.3700	90°00'	1,18
4	н№45	7716.6139	11842.3139	90°00'	7,48
5	н№46	7717.5434	11849.6975	90°00'	2,08
6	н№47	7719.6000	11849.4900	90°00'	20,19
7	н№28	7721.9716	11869.7545	90°00'	24,22
8	н№37	7703.5036	11863.8145	152°35'	72,50
9	н№36	7631.5250	11872.5341	88°34'	5,33
10	н№35	7632.2988	11877.8171	89°8'	36,65
11	н№34	7595.9524	11882.5832	57°50'	25,56
12	н№33	7606.6500	11859.3600	147°3'	16,91
13	н№53	7605.2281	11849.5518	89°33'	35,02
14	н№52	7643.0061	11844.3814	131°21'	12,80
15	н№51	7649.9961	11833.8400	129°11'	66,16
Образуемый земельный участок: ЗУ-6					
1	н№30	7646.0000	11827.2000	139°14'	12,80
2	н№31	7638.9212	11837.8752	131°21'	35,02
3	н№32	7604.2238	11842.6240	90°27'	69,86
4	н№38	7594.1996	11773.4781	90°8'	44,64
5	н№39	7638.3650	11766.9759	88°51'	60,70

						08/2017-ПМТ-1				
						"Внесение изменений в проект межевания в составе проекта планировки с проектом межевания южного жилого района г. Южно-Сахалинска в границах: проспект Победы - ул. Горького - ул. Инженерная - ул. Ленина", утвержденного постановлением администрации города Южно-Сахалинска от 21.06.2013 № 1055-па				
Изм.	Кол.	Лист	№ док.	Подпись	Дата					
Разраб.	Дудинский				08.17	Проект межевания территории Основная (утверждаемая) часть		Стадия	Лист	Листов
Проверил	Смирнов				Р			2		
						Ведомость координат земельных участков		ИП "Смирнов О.А."		


Ведомость координат земельных участков

№ п/п	Обозначение точки	X, м	Y, м	Дирекционный угол	Расстояние, м
Образуемый земельный участок: ЗУ-7					
1	н№38	7594.1996	11773.4781	89°52'	44,64
2	н№39	7638.3650	11766.9759	91°9'	24,36
3	н№40	7635.3000	11742.8000	144°41'	26,72
4	н№41	7617.2260	11723.1093	177°20'	8,12
5	н№42	7612.0189	11716.8782	122°37'	25,76
6	н№43	7586.4662	11720.1336	89°1'	53,90
Изменяемый земельный участок: ЗУ-8					
1	н№1	7577.2600	11656.6300	89°36'	40,86
2	н№2	7583.1228	11697.0713	92°2'	33,98
3	н№3	7616.8500	11693.4000	179°55'	56,49
4	н№4	7673.0000	11687.2000	91°53'	43,43
5	н№5	7669.6501	11643.8904	86°34'	93,20
Изменяемый земельный участок: ЗУ-9					
1	н№5	7669.6501	11643.8904	93°26'	43,43
2	н№4	7673.0000	11687.2000	141°4'	4,95
3	н№6	7676.4000	11690.8000	125°15'	38,19
4	н№7	7714.2167	11685.4072	176°13'	2,51
5	н№8	7716.7237	11685.2106	180°0'	11,86
6	н№9	7728.5556	11684.3224	179°46'	11,50
7	н№10	7740.0290	11683.5007	85°57'	48,85
8	н№11	7733.1100	11635.1400	90°17'	64,06
Изменяемый земельный участок: ЗУ-10					
1	н№21	7711.8413	11820.7099	93°26'	43,43
2	н№22	7712.9163	11829.2339	141°4'	4,95
3	н№29	7713.8526	11829.1320	125°15'	38,19
4	н№49	7714.0631	11830.8987	176°13'	2,51
5	н№50	7709.9121	11827.9340	180°0'	11,86
6	н№51	7649.9961	11833.8400	179°46'	11,50
7	н№52	7643.0061	11844.3814	85°57'	48,85
8	н№53	7605.2281	11849.5518	90°17'	64,06
9	н№32	7604.2238	11842.6240	90°17'	64,06
10	н№31	7638.9212	11837.8752	90°17'	64,06
11	н№30	7646.0000	11827.2000	90°17'	64,06

						08/2017-ПМТ-1		
						"Внесение изменений в проект межевания в составе проекта планировки с проектом межевания южного жилого района г. Южно-Сахалинска в границах: проспект Победы - ул. Горького - ул. Инженерная - ул. Ленина", утвержденного постановлением администрации города Южно-Сахалинска от 21.06.2013 № 1055-па		
Изм.	Кол.	Лист	N док.	Подпись	Дата			
Разраб.		Дудинский			08.17	Проект межевания территории Основная (утверждаемая) часть	Стадия	Лист
Проверил		Смирнов					Р	3
						Ведомость координат земельных участков	ИП "Смирнов О.А."	

Ведомость координат земельных участков

№ п/п	Обозначение точки	X, м	Y, м	Дирекционный угол	Расстояние, м
Образуемый земельный участок: ЗУ-11					
1	н№54	7628.2869	11735.1596	89°52'	44,64
2	н№55	7627.3463	11726.0013	91°9'	24,36
3	н№56	7621.3644	11719.4844	144°41'	26,72
4	н№57	7614.3093	11711.0420	177°20'	8,12
5	н№58	7585.6770	11714.6897	122°37'	25,76
6	н№43	7586.4662	11720.1336	89°1'	53,90
7	н№42	7612.0189	11716.8782	89°1'	53,90
8	н№41	7617.2260	11723.1093	89°1'	53,90

						08/2017-ПМТ-1				
						"Внесение изменений в проект межевания в составе проекта планировки с проектом межевания южного жилого района г. Южно-Сахалинска в границах: проспект Победы - ул. Горького - ул. Инженерная - ул. Ленина", утвержденного постановлением администрации города Южно-Сахалинска от 21.06.2013 № 1055-па				
Изм.	Кол.	Лист	N док.	Подпись	Дата					
Разраб.		Дудинский			08.17	Проект межевания территории Основная (утверждаемая) часть		Стадия	Лист	Листов
Проверил		Смирнов						Р	4	
						Ведомость координат земельных участков		ИП "Смирнов О.А."		