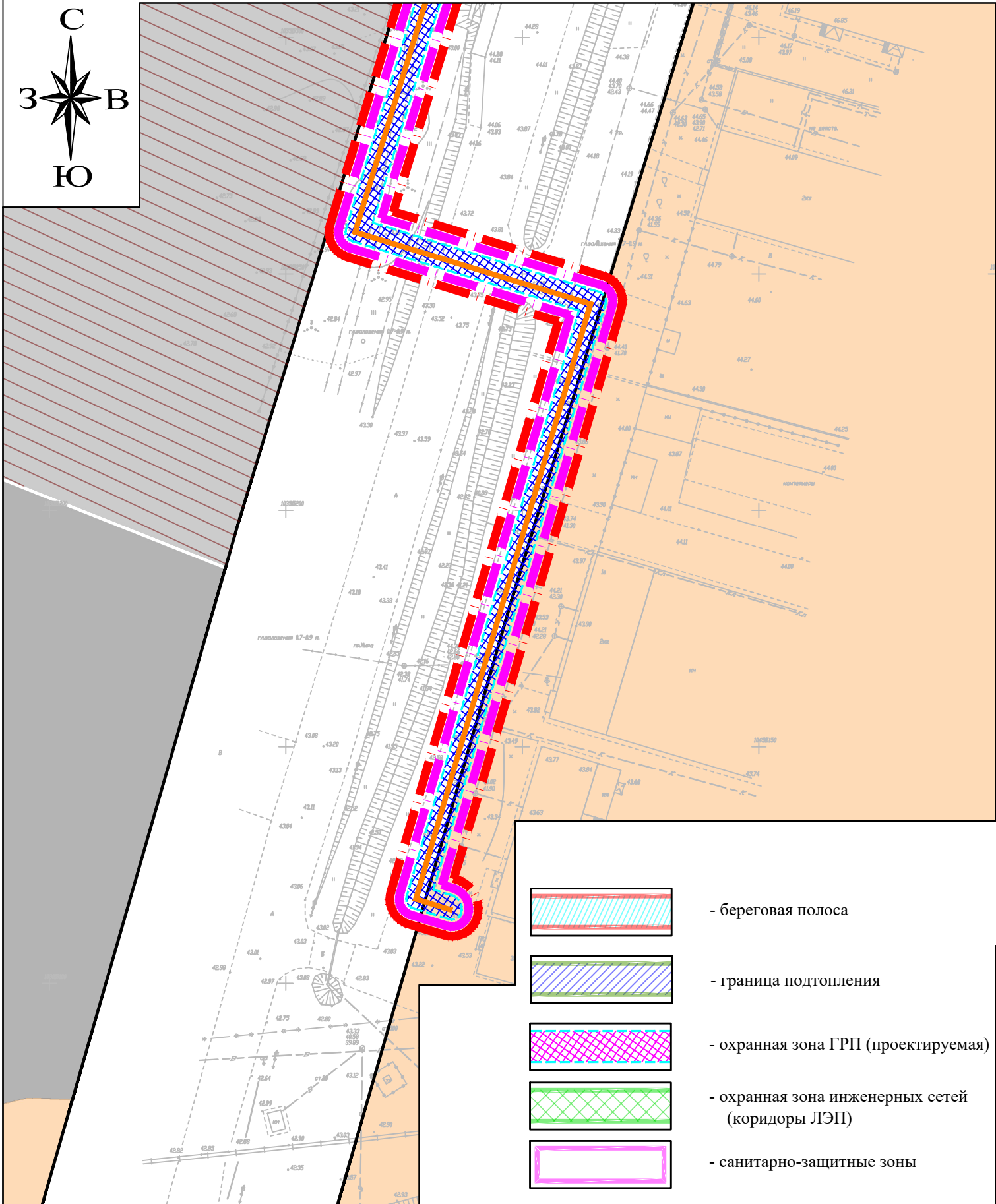


Чертеж планировки территории
Основной чертеж № 2
М 1:1000

Утвержден
постановлением администрации
города Южно-Сахалинска
от _____ № _____

Линия совмещения с листом № 1



Условные графические обозначения

- граница проектирования
- граница зоны планируемого размещения линейного объекта
- красные линии (существующие)
- подземный газопровод среднего давления PN = 0,3 МПа (проектируемый)

Зоны планируемого размещения объектов капитального строительства(федерального, регионального и местного значения):

Жилая застройка:

- индивидуальная

Специального назначения:

- защитные зеленые насаждения

Рекреационная:

- природный ландшафт

Транспортной инфраструктуры:

- гаражи, автостоянки и объекты автосервиса
- объекты транспорта




Производственная:

- производственные объекты
- объекты коммунально-складского назначения и инженерного обеспечения

Зоны с особыми условиями использования территории:

- охранный зона подземного газопровода среднего давления PN = 0,3 МПа (проектируемая)

- береговая полоса
- граница подтопления
- охранный зона ГРП (проектируемая)
- охранный зона инженерных сетей (коридоры ЛЭП)
- санитарно-защитные зоны

						28/05/2017-ППТ-1.1			
						Сеть газораспределения и газопотребления промпредприятий северо-восточной части г. Южно-Сахалинска от ул. Лесной до железнодорожного переезда по пр. Мира			
Изм.	Кол.	Лист	N док.	Подпись	Дата	Проект планировки территории Основная (утверждаемая) часть	Стадия	Лист	Листов
Разраб.		Дудинский			05.17		Р	2	
Проверил		Терехов			05.17				
ГИП		Терехов			05.17				
						Чертеж планировки территории Основной чертеж № 2 М 1:1000	ИП "Смирнов О.А."		