

Градостроительный план земельного участка

Р	Ф	-	6	5	-	3	-	0	2	-	0	-	0	0	-	2	0	2	2	-	0	3	3	2
---	---	---	---	---	---	---	---	---	---	---	---	---	---	---	---	---	---	---	---	---	---	---	---	---

Градостроительный план земельного участка подготовлен на основании

заявления Департамента землепользования города Южно-Сахалинска № СЛЗ-21886/22 от 05.05.2022

(реквизиты заявления правообладателя земельного участка, иного лица в случае, предусмотренном частью 1.1 статьи 57.3 Градостроительного кодекса Российской Федерации, с указанием ф.и.о. заявителя – физического лица, либо реквизиты заявления и наименование заявителя – юридического лица о выдаче градостроительного плана земельного участка)

Местонахождение земельного участка

Сахалинская область
(субъект Российской Федерации)

Городской округ «Город Южно-Сахалинск»
(муниципальный район или городской округ)
г Южно-Сахалинск, ул Советская
(поселение)

Описание границ земельного участка (образуемого земельного участка):

Обозначение (номер) характерной точки	Перечень координат характерных точек в системе координат, используемой для ведения Единого государственного реестра недвижимости	
	X	Y
1	18387.74	9142.02
2	18365.16	9190.58
3	18357.92	9187.17
4	18348.40	9209.18
5	18318.01	9209.33
6	18317.34	9172.84
7	18319.65	9167.82
8	18321.57	9162.18
9	18322.92	9156.39
10	18325.01	9144.84
11	18325.38	9142.95
12	18325.83	9141.06
13	18326.36	9139.20
14	18329.82	9127.77
15	18330.29	9126.76
16	18335.10	9113.92

Кадастровый номер земельного участка (при наличии) или в случае, предусмотренном частью 1.1 статьи 57.3 Градостроительного кодекса Российской Федерации, условный номер образуемого земельного участка

на основании утвержденных проекта межевания территории и (или) схемы расположения земельного участка или земельных участков на кадастровом плане территории

65:01:0901011:928

Площадь земельного участка

4228 м²

Информация о расположенных в границах земельного участка объектах капитального строительства
Объекты капитального строительства отсутствуют

Информация о границах зоны планируемого размещения объекта капитального строительства в соответствии с утвержденным проектом планировки территории (при наличии)

Магазины (4.4)

Параметры застройки территории: этажность – 2, плотность тыс.кв.м/га – 2,8, процент застройки, % - 17

Обозначение (номер) характерной точки	Перечень координат характерных точек в системе координат, используемой для ведения Единого государственного реестра недвижимости	
	X	Y
1	18388,72	9139,82
2	18388,63	9140,00
3	18388,58	9140,08
4	18387,74	9142,02
5	18369,17	9182,57
6	18368,90	9183,15
7	18365,37	9190,68
8	18365,18	9190,58
9	18357,92	9187,17
10	18348,40	9209,18
11	18348,37	9209,26
12	18334,66	9209,38
13	18318,01	9209,52
14	18318,07	9218,56
15	18295,01	9220,43
16	18296,30	9216,89
17	18296,42	9216,59
18	18298,22	9212,74
19	18315,32	9180,00
20	18313,99	9179,30

ЭКСПЛИКАЦИЯ ОБЪЕКТОВ

№ п/п	Наименование объекта
1	Место допустимого размещения зданий, строений и сооружений
2	Изнашиваемые коммуникации
3	Триазеродромная территория

УСЛОВНЫЕ ОБОЗНАЧЕНИЯ

	Граница земельного участка
	Границы, в пределах которых разрешается строительство объектов капитального строительства
	Красные линии
	Линии отступа от красных линий
	Задания и строения
	Водоохранная (рыбоохранная) зона
	Прибрежная защитная полоса
	Границы зоны планировочного размещения объектов капитального строительства в соответствии с утвержденной документацией по планировке территории
	Точки подключения



Чертеж градостроительного плана земельного участка разработан на топографической основе данных ИАС УРГТ

Чертеж градостроительного плана земельного участка разработан 13.05.2022
 Департамент архитектуры и градостроительства города Южно-Сахалинска

Должность	ФИО	Подпись	Дата
Исполнитель	Оболонкова М.В.		13.05.2022

№ РФ6530200020220332

г.Южно-Сахалинск, ул. Советская

1. ЧЕРТЕЖ
 ГРАДОСТРОИТЕЛЬНОГО ПЛАНА
 ЗЕМЕЛЬНОГО УЧАСТКА

Масштаб	Лист	Листов
1:500	4	9

Кадастровый номер
 65.01.0901014.928
 Площадь участка – 4228 м²

21	18317,15	9173,26
22	18319,64	9167,83
23	18321,58	9162,19
24	18322,93	9156,38
25	18325,00	9144,84
26	18325,38	9142,95
27	18325,83	9141,07
28	18326,35	9139,21
29	18334,40	9112,58
30	18337,89	9111,18
31	18388,72	9139,82


Реквизиты проекта планировки территории и (или) проекта межевания территории в случае, если земельный участок расположен в границах территории, в отношении которой утверждены проект планировки территории и (или) проект межевания территории

Постановление Администрации города Южно-Сахалинска от 17.04.2014 N 668-па (с изм. от 25.04.2022) "Об утверждении проекта планировки с проектом межевания северо-восточного района города Южно-Сахалинска" (вместе с "Положениями о размещении объектов капитального строительства и характеристиках планируемого развития территории")

(указывается в случае, если земельный участок расположен в границах территории, в отношении которой утверждены проект планировки территории и (или) проект межевания территории)

Градостроительный план подготовлен Ю Денисом Менчеровичем, Директором департамента архитектуры и градостроительства города Южно-Сахалинска Департамента архитектуры и градостроительства города Южно-Сахалинска
(ф.и.о., должность уполномоченного лица, наименование органа)

М.П.
(при наличии)

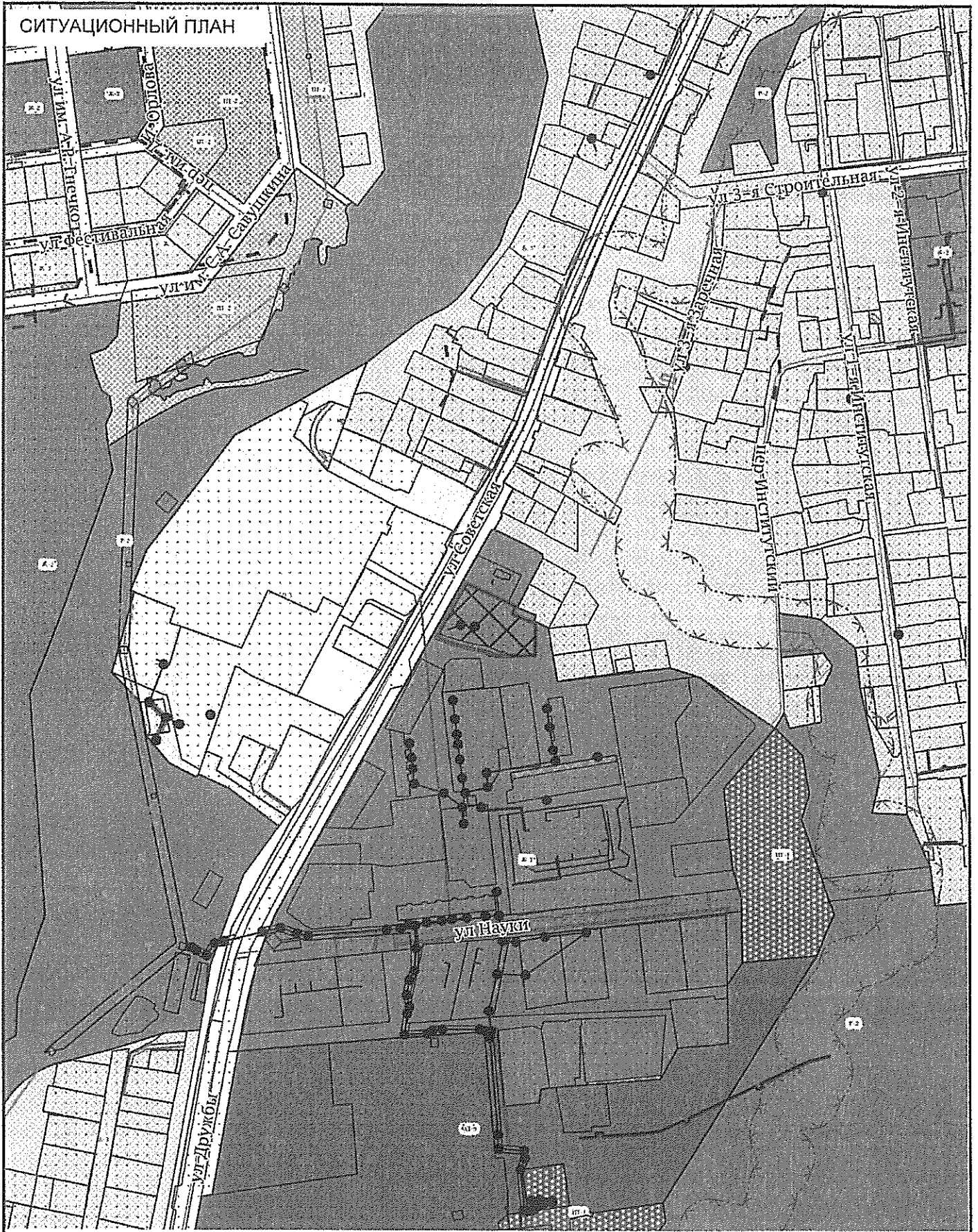



(подпись)

Д.М.Ю
(расшифровка подписи)

Дата выдачи 13.05.2022
(ДД.ММ.ГГГГ)

СИТУАЦИОННЫЙ ПЛАН



Должность	ФИО	Подпись	Дата	№ РФ6530200020220332			
Исполнитель	Оболонкова М.В.		13.05.2022				
				г Южно-Сахалинск, ул Советская			
				СИТУАЦИОННЫЙ ПЛАН	Масштаб	Лист	Листов
					1:5000	5	9

2. Информация о градостроительном регламенте либо требованиях к назначению, параметрам и размещению объекта капитального строительства на земельном участке, на который действие градостроительного регламента не распространяется или для которого градостроительный регламент не устанавливается

Земельный участок расположен в территориальной зоне - Многоэтажной жилой застройки Ж-1. Установлен градостроительный регламент.

2.1. Реквизиты акта органа государственной власти субъекта Российской Федерации, органа местного самоуправления, содержащего градостроительный регламент либо реквизиты акта федерального органа государственной власти, органа государственной власти субъекта Российской Федерации, органа местного самоуправления, иной организации, определяющего, в соответствии с федеральными законами, порядок использования земельного участка, на который действие градостроительного регламента не распространяется или для которого градостроительный регламент не устанавливается

Постановление Администрации города Южно-Сахалинска от 14.02.2022 № 256-па «Об утверждении Правил землепользования и застройки на территории городского округа «Город Южно-Сахалинск»

2.2. Информация о видах разрешенного использования земельного участка

условно разрешенные виды использования земельного участка:

1. Магазины (код 4.4)

вспомогательные виды разрешенного использования земельного участка:

1. Земельные участки (территории) общего пользования (код 12.0)

2. Предоставление коммунальных услуг (код 3.1.1)

Постановление администрации города Южно-Сахалинска № 635-па от 29.03.2022 «О предоставлении разрешения на условно разрешенный вид использования земельного участка на территории городского округа «Город Южно-Сахалинск»

2.3. Предельные (минимальные и (или) максимальные) размеры земельного участка и предельные параметры разрешенного строительства, реконструкции объекта капитального строительства, установленные градостроительным регламентом для территориальной зоны, в которой расположен земельный участок:

Предельные (минимальные и (или) максимальные) размеры земельных участков, в том числе их площадь			Минимальные отступы от границ земельного участка в целях определения мест допустимого размещения зданий, строений, сооружений, за пределами которых запрещено строительство зданий, строений, сооружений	Предельное количество этажей и (или) предельная высота зданий, строений, сооружений	Максимальный процент застройки в границах земельного участка, определяемый как отношение суммарной площади земельного участка, которая может быть застроена, ко всей площади земельного участка, %	Требования к архитектурным решениям объектов капитального строительства, расположенным в границах территории исторического поселения федерального или регионального значения	Иные показатели	
1	2	3						4
Длина, м	Ширина, м	Площадь, м ² или га						
Магазины (код 4.4)								

							Этажность - до 6 эт.; Минимальный отступ от красной линии - 3 м; Максимальный процент застройки, предельные (минимальные и (или) максимальные) размеры земельных участков, в том числе их площадь, минимальный процент озеленения не устанавливаются
--	--	--	--	--	--	--	--

2.4. Требования к назначению, параметрам и размещению объекта капитального строительства на земельном участке, на который действие градостроительного регламента не распространяется или для которого градостроительный регламент не устанавливается (за исключением случая, предусмотренного пунктом 7.1 части 3 статьи 57.3 Градостроительного кодекса Российской Федерации):

Причины отнесения земельного участка к виду земельного участка, на который действие градостроительного регламента не распространяется или для которого градостроительный регламент не устанавливается	Реквизиты акта, регулирующего использование земельного участка	Требования к использованию земельного участка	Требования к параметрам объекта капитального строительства			Требования к размещению объектов капитального строительства	
			Предельное количество этажей и (или) предельная высота зданий, строений, сооружений	Максимальный процент застройки в границах земельного участка, определяемый как отношение суммарной площади земельного участка, которая может быть застроена, ко всей площади земельного участка	Иные требования к параметрам объекта капитального строительства	Минимальные отступы от границ земельного участка в целях определения мест допустимого размещения зданий, строений, сооружений, за пределами которых запрещено строительство во зданий, строений, сооружений	Иные требования к размещению объектов капитального строительства
1	2	3	4	5	6	7	8
-	-	-	-	-	-	-	-

2.5. Предельные параметры разрешенного строительства, реконструкции объекта капитального строительства, установленные положением об особо охраняемых природных территориях, в случае выдачи градостроительного плана земельного участка в отношении земельного участка, расположенного в границах особо охраняемой природной территории:

Причины отнесения земельного участка к виду земельного участка для которого градостроительный регламент не устанавливается	Реквизиты Положения об особо охраняемой природной территории	Реквизиты утвержденной документации по планировке территории	Зонирование особо охраняемой природной территории (да/нет)							
			Функциональная зона	Виды разрешенного использования земельного участка		Требования к параметрам объекта капитального строительства			Требования к размещению объектов капитального строительства	
				Основные виды разрешенного использования	Вспомогательные виды разрешенного использования	Предельное количество этажей и (или) предельная высота зданий, строений, сооружений	Максимальный процент застройки в границах земельного участка, определяемый как отношение суммарной площади земельного участка, которая может быть застроена, ко всей площади земельного участка	Иные требования к параметрам объекта капитального строительства	Минимальные отступы от границ земельного участка в целях определения мест допустимого размещения зданий, строений, сооружений, за пределами которых запрещено строительство зданий, строений, сооружений	Иные требования к размещению объектов капитального строительства
1	2	3	4	5	6	7	8	9	10	11
-	-	-	-	-	-	-	-	-	-	-

3. Информация о расположенных в границах земельного участка объектах капитального строительства и объектах культурного наследия

3.1. Объекты капитального строительства

№ _____, _____
 (согласно чертежу(ам) градостроительного плана) (назначение объекта капитального строительства, этажность, высотность, общая площадь, площадь застройки)
 инвентаризационный или кадастровый номер _____

3.2. Объекты, включенные в единый государственный реестр объектов культурного наследия (памятников истории и культуры) народов Российской Федерации

№ _____, _____
 (согласно чертежу(ам) градостроительного плана) (назначение объекта культурного наследия, общая площадь, площадь застройки)

(наименование органа государственной власти, принявшего решение о включении выявленного объекта культурного наследия в реестр, реквизиты этого решения) _____ от _____ (дата)

4. Информация о расчетных показателях минимально допустимого уровня обеспеченности территории объектами коммунальной, транспортной, социальной инфраструктур и расчетных показателях максимально допустимого уровня территориальной доступности указанных объектов для населения в случае, если земельный участок расположен в границах территории, в отношении которой предусматривается осуществление деятельности по комплексному и устойчивому развитию территории:

Информация о расчетных показателях минимально допустимого уровня обеспеченности территории								
Объекты коммунальной инфраструктуры			Объекты транспортной инфраструктуры			Объекты социальной инфраструктуры		
Наименование вида объекта	Единица измерения	Расчетный показатель	Наименование вида объекта	Единица измерения	Расчетный показатель	Наименование вида объекта	Единица измерения	Расчетный показатель
1	2	3	4	5	6	7	8	9
-	-	-	-	-	-	-	-	-
Информация о расчетных показателях максимально допустимого уровня территориальной доступности								
Наименование вида объекта	Единица измерения	Расчетный показатель	Наименование вида объекта	Единица измерения	Расчетный показатель	Наименование вида объекта	Единица измерения	Расчетный показатель
1	2	3	4	5	6	7	8	9
-	-	-	-	-	-	-	-	-

5. Информация об ограничениях использования земельного участка, в том числе если земельный участок полностью или частично расположен в границах зон с особыми условиями использования территорий

Разработка проектной документации, строительство, и реконструкция объектов капитального характера обеспечивается в соответствии с Федеральным законом от 21.12.1994 N 69-ФЗ "О пожарной безопасности", Федеральным законом от 22.07.2008 N 123-ФЗ "Технический регламент о требованиях пожарной безопасности" при выполнении требований пожарной безопасности, установленных техническими регламентами, принятыми в соответствии с Федеральным законом от 27.12.2002 N 184-ФЗ "О техническом регулировании" Постановлением Главного государственного санитарного врача РФ от 25.09.2007 N 74 (ред. от 25.04.2014) "О введении в действие новой редакции санитарно-эпидемиологических правил и нормативов СанПиН 2.2.1/2.1.1.1200-03 "Санитарно-защитные зоны и санитарная классификация предприятий, сооружений и иных объектов" (Зарегистрировано в Минюсте России 25.01.2008 N 10995), приказом Министерства архитектуры и градостроительства Сахалинской области от 30.12.2020 N 3.39-46-п (ред. от 07.09.2021) "Об утверждении региональных нормативов градостроительного проектирования Сахалинской области" (вместе с "Перечнем принятых сокращений и обозначений", "Перечнем использованных нормативных правовых и нормативно-технических документов"), а также в соответствии с иными нормативными техническими документами.

Земельный участок расположен в границах зоны с особыми условиями использования территории Приаэродромная территория: Третья подзона приаэродромной территории аэродрома Южно-Сахалинск (Хомутово), часть 1 (сектор 1), . Ограничения: Ограничения использования объектов недвижимости и осуществления деятельности: 1) Высота объектов не должна превышать максимальную абсолютную отметку верха N=168.20 м в Балтийской системе высот 1977 г.; 2) Ограничения распространяются на новые и реконструируемые объекты/сооружения; Площадь земельного участка, покрываемая зоной с особыми условиями использования территории, составляет 4228 м².

Земельный участок расположен в границах зоны с особыми условиями использования территории Приаэродромная территория: Третья подзона приаэродромной территории аэродрома Южно-Сахалинск (Хомутово), . Ограничения: Ограничения определяются в зависимости от местоположения объекта; Площадь земельного участка, покрываемая зоной с особыми условиями использования территории, составляет 4228 м².

6. Информация о границах зон с особыми условиями использования территорий, если земельный участок полностью или частично расположен в границах таких зон:

Перечень координат характерных точек в системе координат, используемой для ведения Единого государственного реестра недвижимости		
Обозначение (номер) характерной точки	X	Y
1	2	3

Третья подзона приаэродромной территории аэродрома Южно-Сахалинск (Хомутово), часть 1 (сектор 1)		
1	18387,74	9142,02
2	18365,16	9190,58
3	18357,92	9187,17
4	18348,40	9209,18
5	18318,01	9209,33
6	18317,34	9172,84
7	18319,65	9167,82
8	18321,57	9162,18
9	18322,92	9156,39
10	18325,01	9144,84
11	18325,38	9142,95
12	18325,83	9141,06
13	18326,36	9139,20
14	18329,82	9127,77
15	18330,29	9126,76
16	18335,10	9113,92
Третья подзона приаэродромной территории аэродрома Южно-Сахалинск (Хомутово)		
1	18387,74	9142,02
2	18365,16	9190,58
3	18357,92	9187,17
4	18348,40	9209,18
5	18318,01	9209,33
6	18317,34	9172,84
7	18319,65	9167,82
8	18321,57	9162,18
9	18322,92	9156,39
10	18325,01	9144,84
11	18325,38	9142,95
12	18325,83	9141,06
13	18326,36	9139,20
14	18329,82	9127,77
15	18330,29	9126,76
16	18335,10	9113,92

7. Информация о границах публичных сервитутов Информация отсутствует

Обозначение (номер) характерной точки	Перечень координат характерных точек в системе координат, используемой для ведения Единого государственного реестра недвижимости	
	X	Y
-	-	-

8. Номер и (или) наименование элемента планировочной структуры, в границах которого расположен земельный участок

р-н п.р. Ново-Александровск

9. Информация о технических условиях подключения (технологического присоединения) объектов капитального строительства к сетям инженерно-технического обеспечения, определенных с учетом программ комплексного развития систем коммунальной инфраструктуры поселения, городского округа

10. Реквизиты нормативных правовых актов субъекта Российской Федерации, муниципальных правовых актов, устанавливающих требования к благоустройству территории

Решение городской Думы города Южно-Сахалинска № 177/12-15-5 от 24.06.2015 Об утверждении Правил благоустройства территории городского округа «Город Южно-Сахалинск»

11. Информация о красных линиях: _____

Обозначение (номер) характерной точки	Перечень координат характерных точек в системе координат, используемой для ведения Единого государственного реестра недвижимости	
	X	Y
1	18317,15	9173,26
2	18319,64	9167,83
1	18319,64	9167,83
2	18321,58	9162,19
1	18321,58	9162,19
2	18322,93	9156,38
1	18322,93	9156,38
2	18325,00	9144,84
1	18325,83	9141,07
2	18326,35	9139,21

