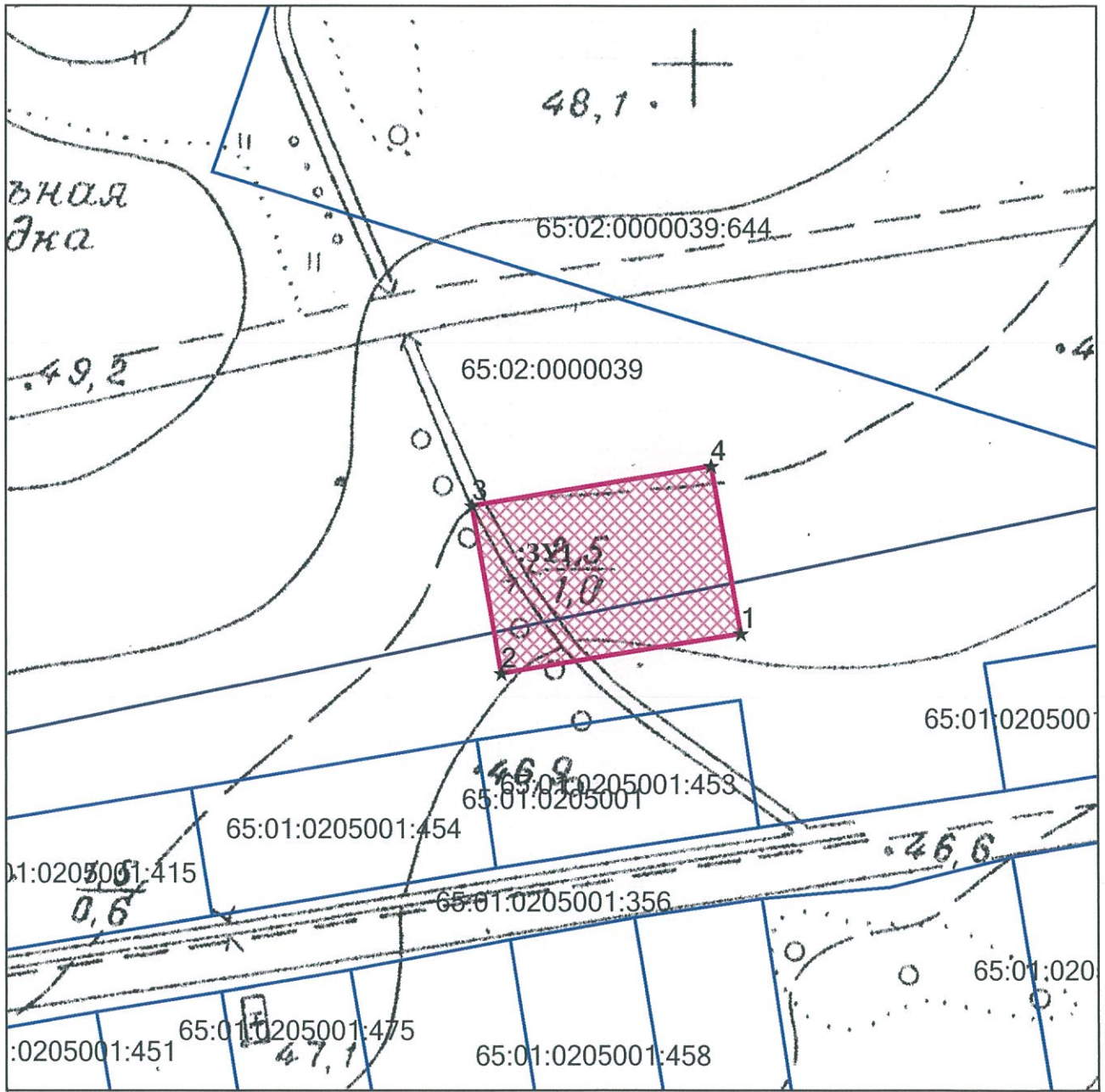




УТВЕРЖДЕНА

постановлением администрации
города Южно-Сахалинска

от _____ № _____

Схема расположения земельного участка или
земельных участков на кадастровом плане территории



Условные обозначения:	
:ЗУ1	образуемый земельный участок
65:01:0205001:454	кадастровый номер земельного участка
	границы земельных участков, имеющиеся в ГКН
	границы образуемого земельного участка

Условный номер земельного участка: :ЗУ1		
Площадь земельного участка: 1000 кв.м.		
Обозначение характерных точек границ	Координаты, м	
	X	Y
1	2	3
1	4807.01	11511.68
2	4769.64	11505.55
3	4765.07	11531.60
4	4802.40	11537.68