



## АДМИНИСТРАЦИЯ ГОРОДА ЮЖНО-САХАЛИНСКА

### ПОСТАНОВЛЕНИЕ

от 04.04.2024 № 931-па

Об утверждении проекта межевания территории, предусматривающего размещение линейного объекта «Улица Золотая на участке от ул. Транзитная до ул. Украинская с кольцевым пересечением»

В соответствии со ст. 46 Градостроительного кодекса Российской Федерации, ст. 16, Федерального закона от 06.10.2003 № 131-ФЗ «Об общих принципах организации местного самоуправления в Российской Федерации», ст. 18, 37 Устава городского округа «Город Южно-Сахалинск», с учетом протокола публичных слушаний от 24.05.2022, заключения о результатах публичных слушаний от 27.05.2022, администрация города Южно-Сахалинска **постановляет:**

1. Утвердить проект межевания территории, предусматривающий размещение линейного объекта «Улица Золотая на участке от ул. Транзитная до ул. Украинская с кольцевым пересечением»(основная часть) (приложение).
2. Постановление администрации города Южно-Сахалинска опубликовать в газете «Южно-Сахалинск сегодня» и на официальном сайте администрации города Южно-Сахалинска в течение семи дней со дня утверждения документации.
3. Контроль исполнения постановления администрации города Южно-Сахалинска возложить на директора Департамента архитектуры и градостроительства города Южно-Сахалинска (Ю Д.М.).

Исполняющий обязанности мэра города

Д.Ф.Хайбриев

**Приложение**  
**УТВЕРЖДЕНА**  
постановлением администрации  
города Южно-Сахалинска  
от 04.04.2024 № 931-па

**Проект межевания территории, предусматривающий размещение линейного  
объекта «Улица Золотая на участке от ул. Транзитная до  
ул. Украинская с кольцевым пересечением»**

**ПРОЕКТ МЕЖЕВАНИЯ ТЕРРИТОРИИ  
ОСНОВНАЯ ЧАСТЬ**

I ЧЕРТЕЖ МЕЖЕВАНИЯ ТЕРРИТОРИИ (Листы)

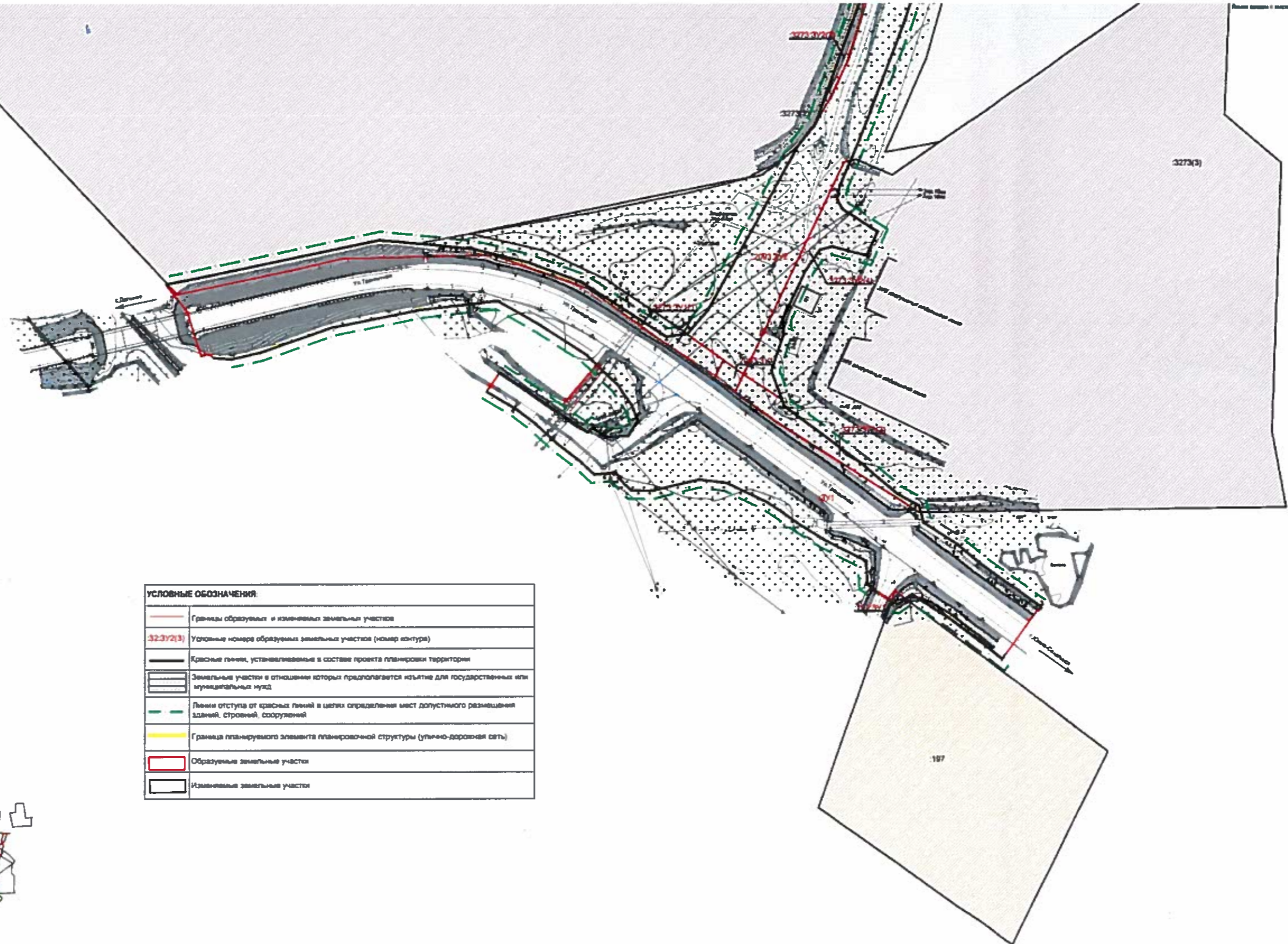
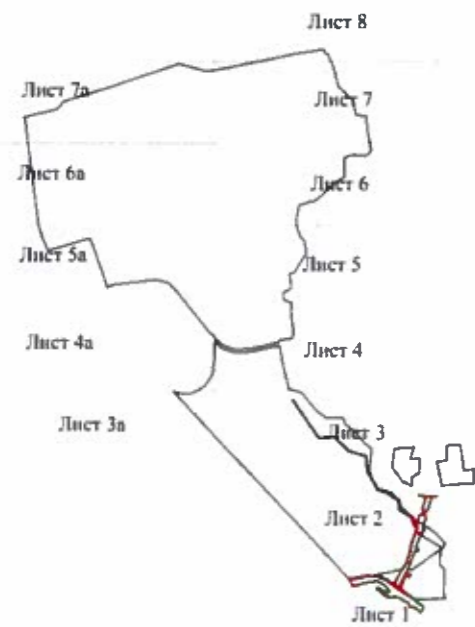
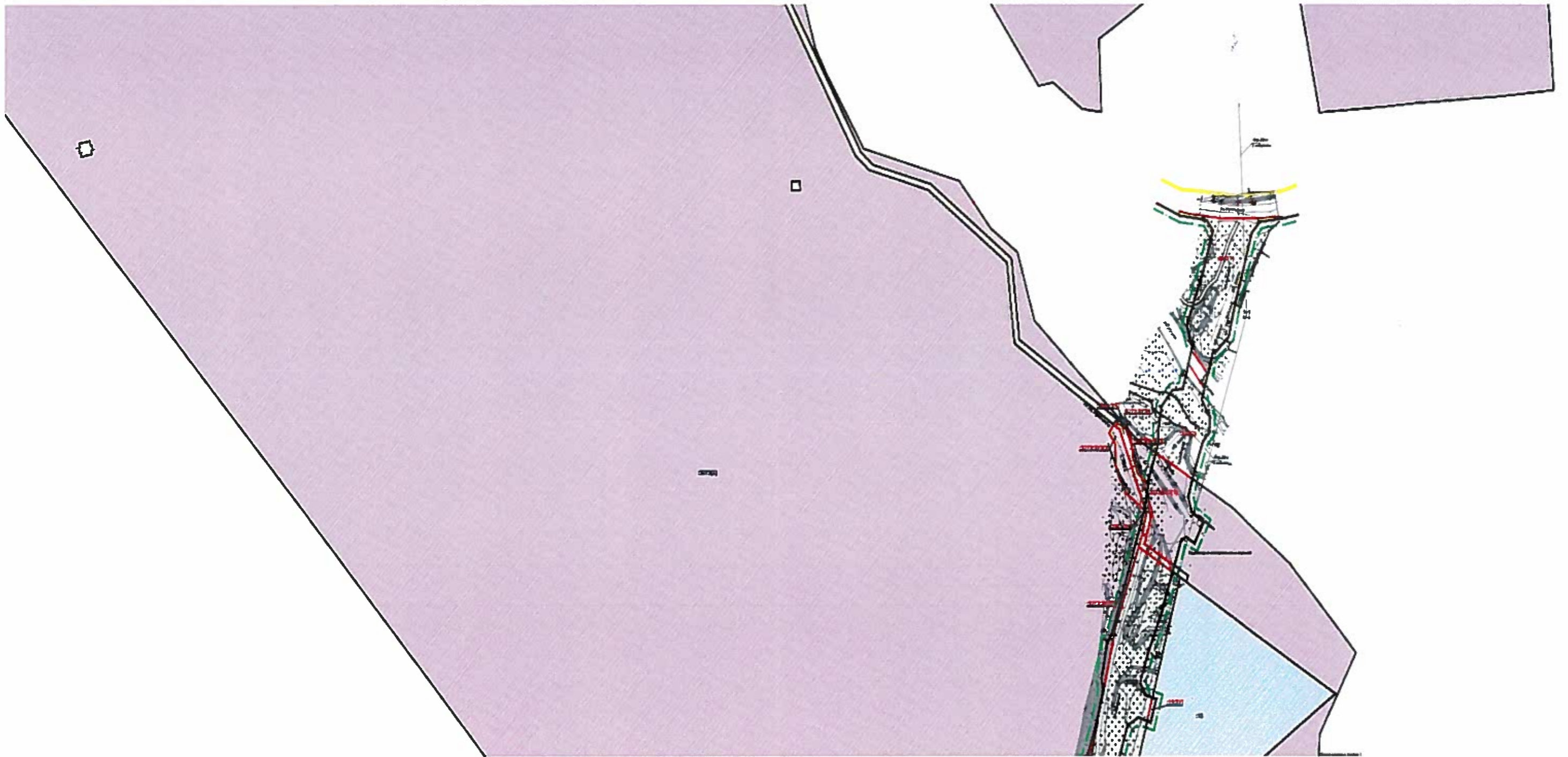



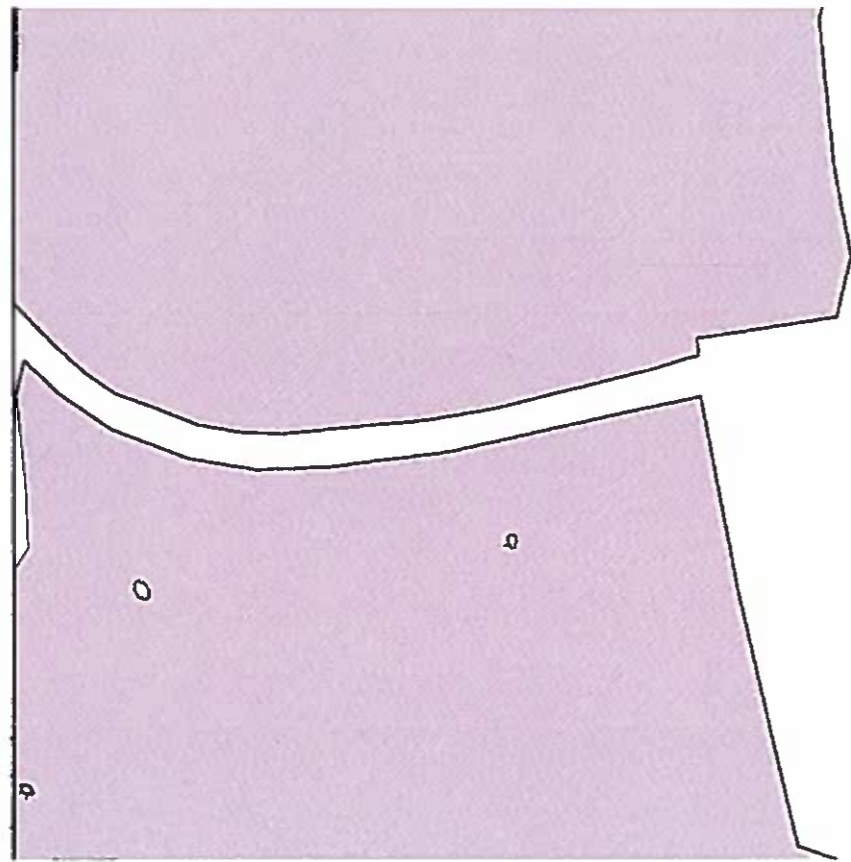
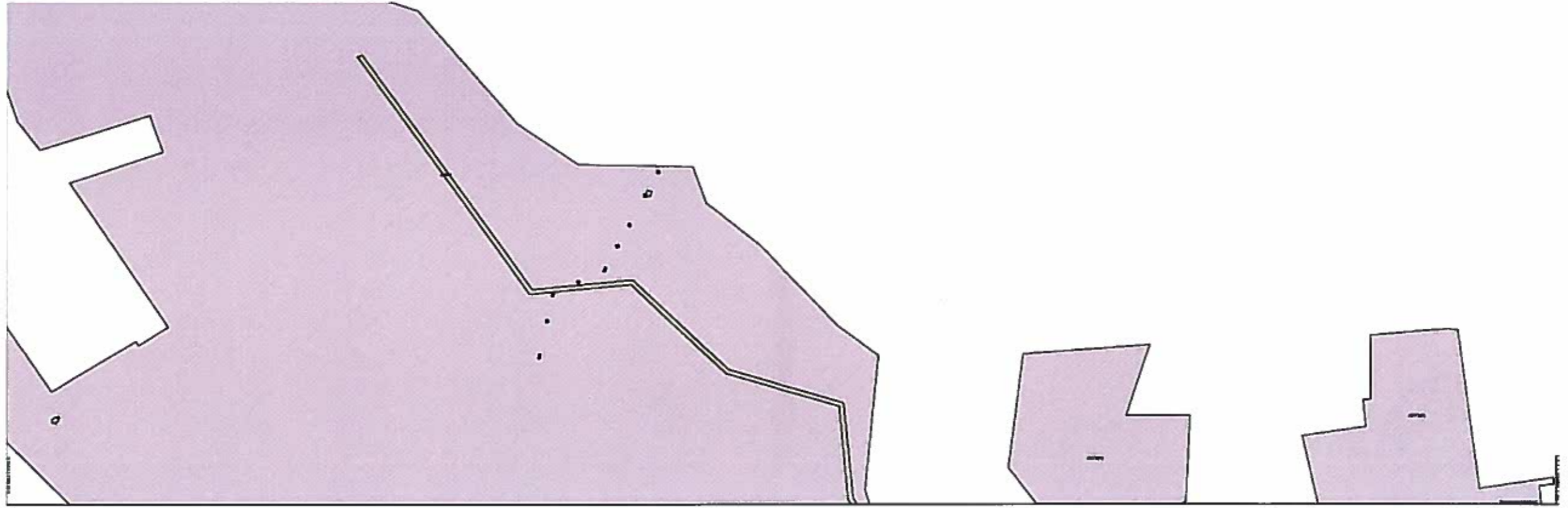
Схема расположения листов чертежа

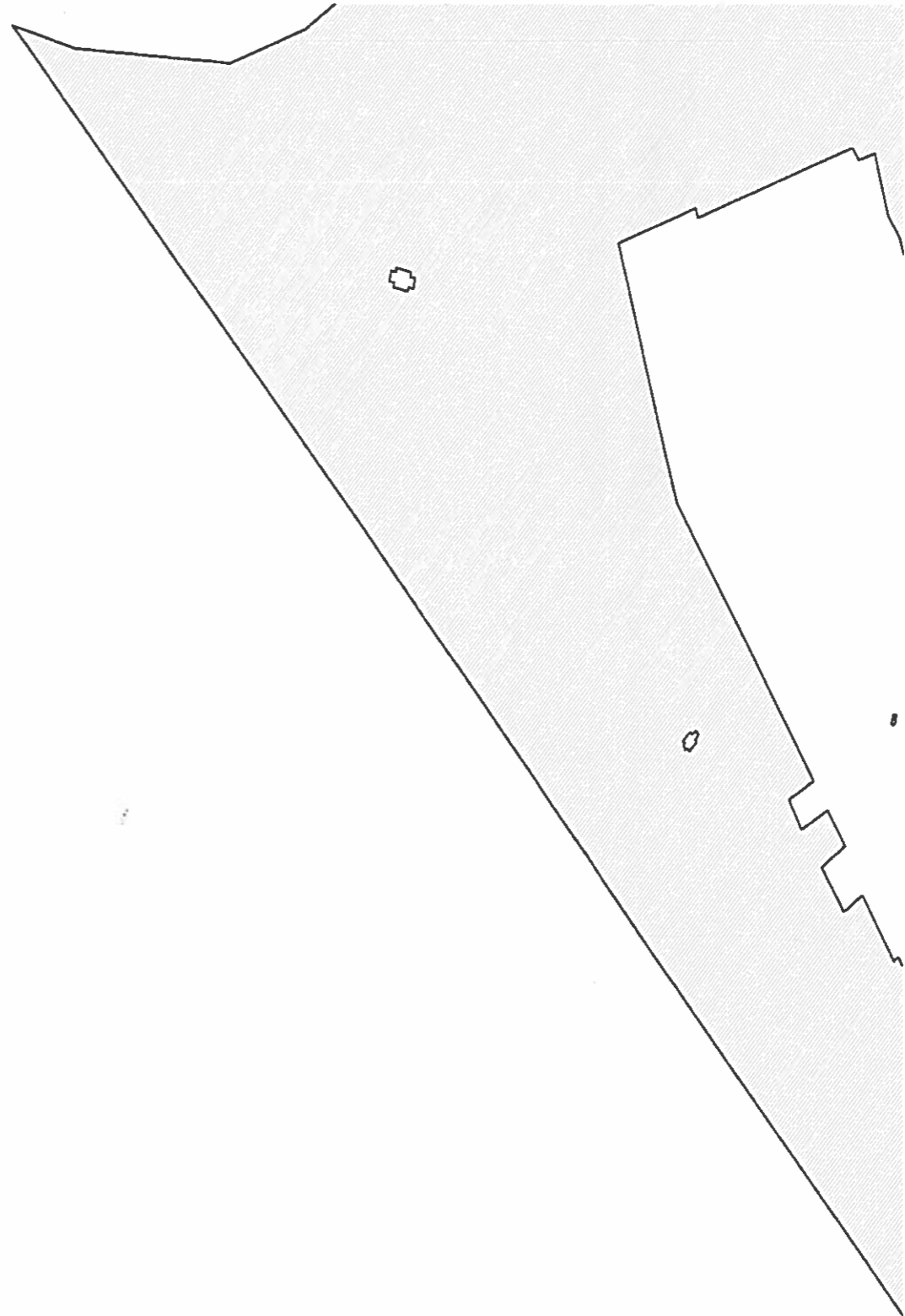
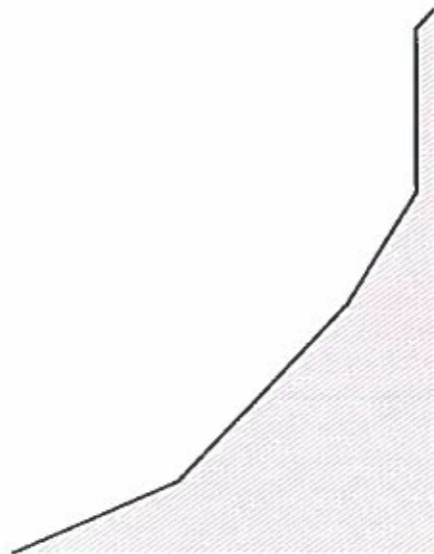
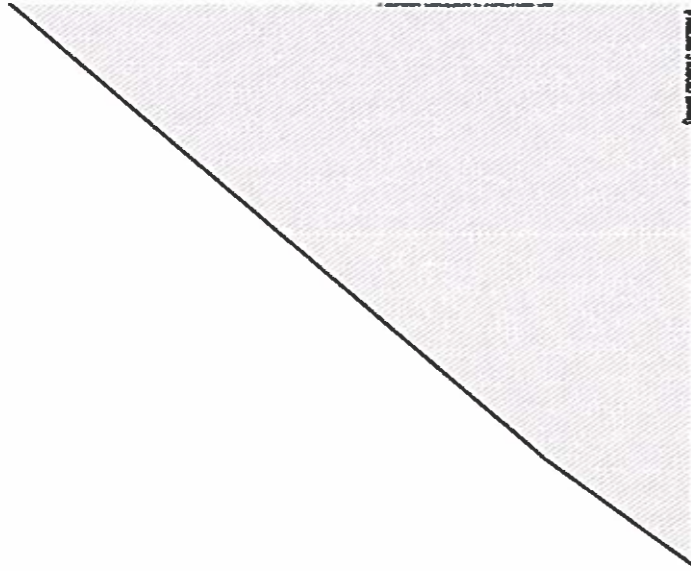




УСЛОВНЫЕ ОБОЗНАЧЕНИЯ	
	Границы образуемых и изменяемых земельных участков
	Условные номера образуемых земельных участков (номер контура)
	Красные линии, устанавливаемые в составе проекта планировки территории
	Земельные участки в отношении которых предполагается изъятие для государственных или муниципальных нужд
	Линии отступа от красных линий в целях соблюдения мест допустимого размещения зданий, строений, сооружений
	Граница планируемого элемента планировочной структуры (улично-дорожная сеть)
	Образуемые земельные участки
	Изменяемые земельные участки



4









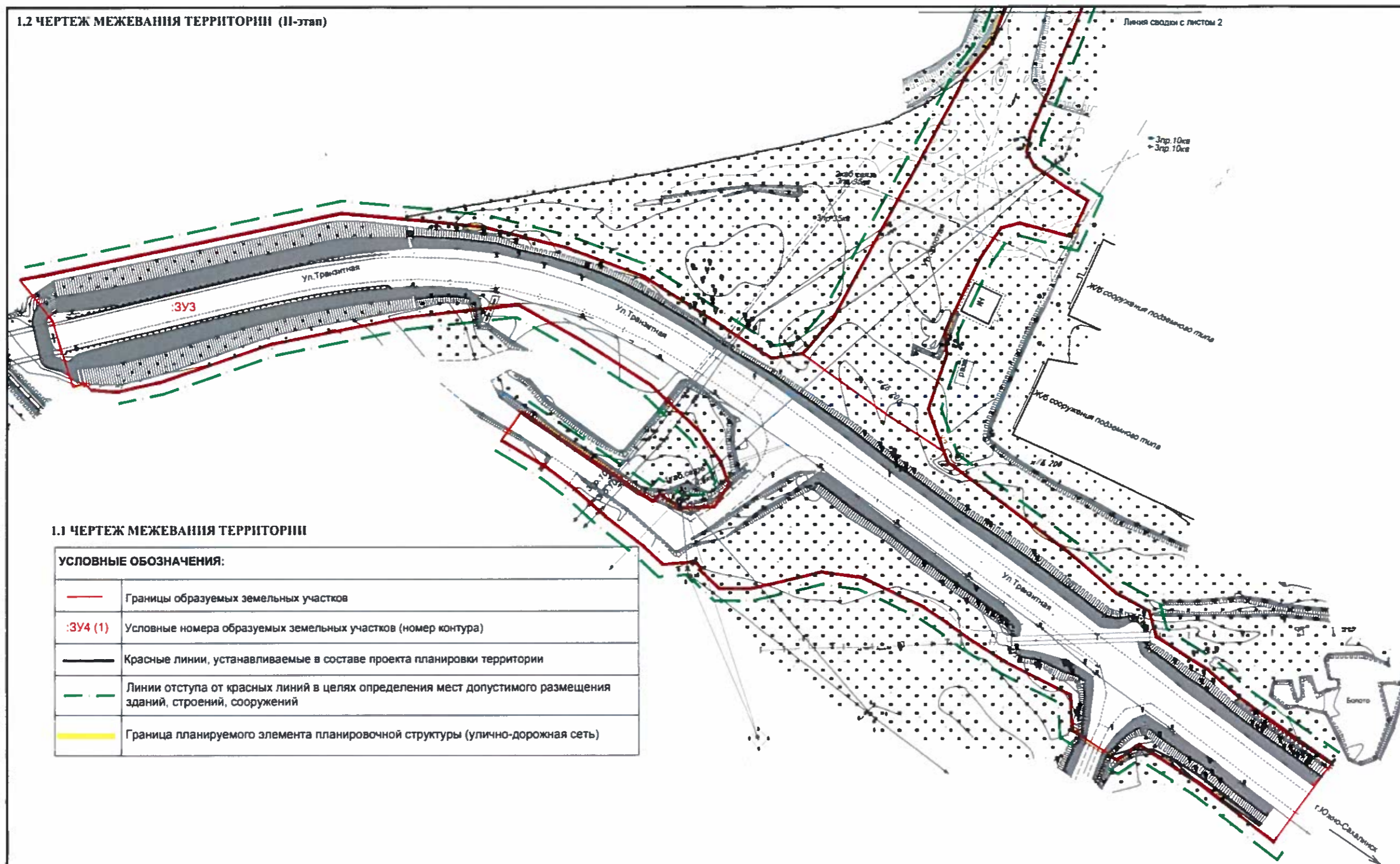













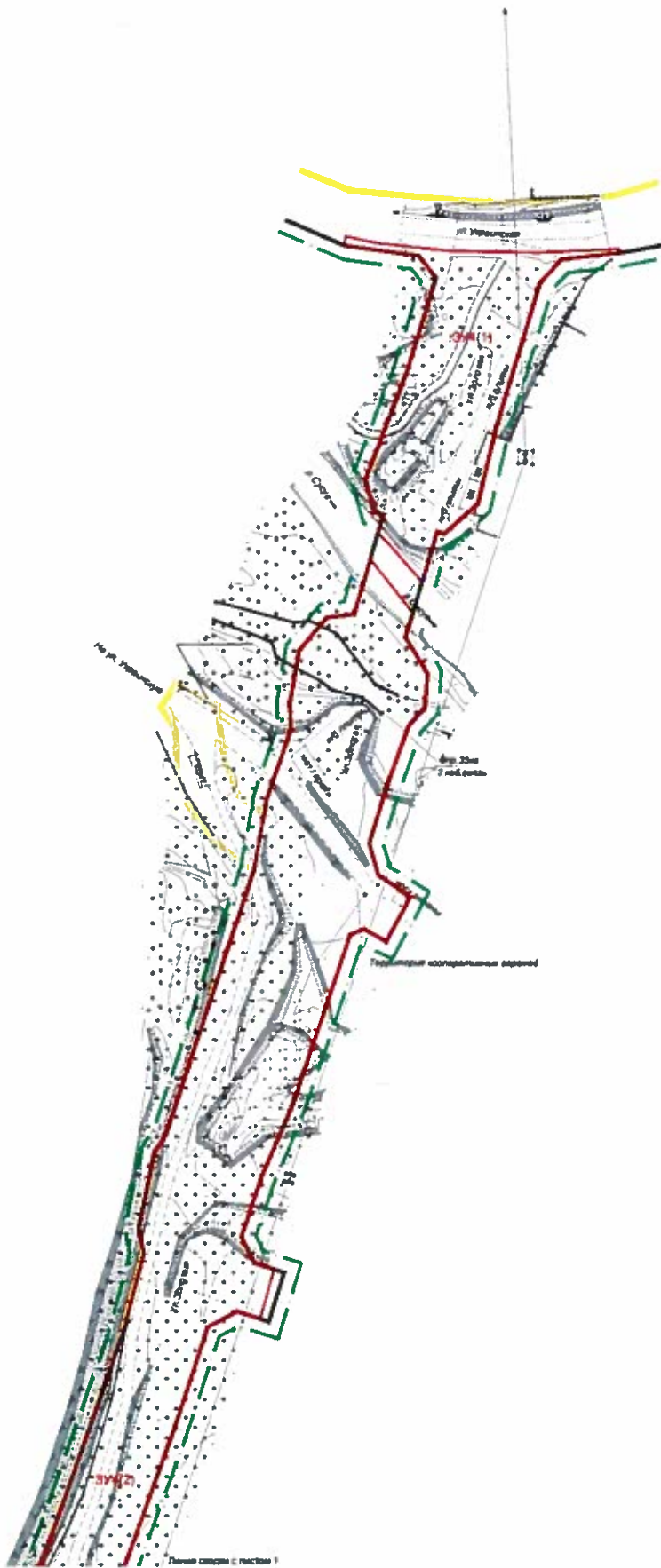
1.2 ЧЕРТЕЖ МЕЖЕВАНИЯ ТЕРРИТОРИИ (II-этап)



1.1 ЧЕРТЕЖ МЕЖЕВАНИЯ ТЕРРИТОРИИ

## УСЛОВНЫЕ ОБОЗНАЧЕНИЯ:

	Границы образуемых земельных участков
	Условные номера образуемых земельных участков (номер контура)
	Красные линии, устанавливаемые в составе проекта планировки территории
	Линии отступа от красных линий в целях определения мест допустимого размещения зданий, строений, сооружений
	Граница планируемого элемента планировочной структуры (улично-дорожная сеть)



**2.1. Перечень образуемых земельных участков и кадастровых номеров существующих земельных участков, в отношении которых предполагается их резервирование и (или) изъятие для государственных или муниципальных нужд**

№ п/п	Условный номер образуемых земельных участков (частей земельных участков)	Кадастровый номер исходных земельных участков	Площадь образуемых земельных участков, кв.м	Способ образования земельных участков	Сведения об отнесении (не отнесении) к территории общего пользования
1	2	3	4	5	6
<b>I этап</b>					
<b>Улица Транзитная</b>					
1	ЗУ1	-	26685	Образование из земель, находящихся в государственной или муниципальной собственности	Территория общего пользования
2	:3273:ЗУ1 (1) (2)	65:01:0000000:3 273	3130 2075 1055	Раздел с сохранением земельного участка, раздел которого осуществлен, в измененных границах	Территория общего пользования
3	:2093:ЗУ1	65:01:0000000:2 093	187	Раздел с сохранением земельного участка, раздел которого осуществлен, в измененных границах	Территория общего пользования
4	:197:ЗУ1	65:01:0310005:1 97	36	Раздел с сохранением земельного участка, раздел которого осуществлен, в измененных границах	Территория общего пользования
<b>Улица Золотая</b>					
5	:ЗУ2 (1) (2)	-	7228 4421 2807	Образование из земель, находящихся в государственной или муниципальной собственности	Территория общего пользования

6	:3273:3У2 (1) (2) (3) (4)	65:01:0000000:3 273	5725 2925 504 367 1930	Раздел с сохранением земельного участка, раздел которого осуществлен, в измененных границах	Территория общего пользования
7	:2093:3У2	65:01:0000000:2 093	13313	Раздел с сохранением земельного участка, раздел которого осуществлен, в измененных границах	Территория общего пользования
8	:2092:3У1	65:01:0000000:2 092	347	Раздел с сохранением земельного участка, раздел которого осуществлен, в измененных границах	Территория общего пользования
<b>Съезды с улицы Золотая</b>					
9	:3273:3У3 (1) (2) (3)	65:01:0000000:3 273	804 23 31 750	Раздел с сохранением земельного участка, раздел которого осуществлен, в измененных границах	Территория общего пользования
10	:2092:3У2	65:01:0000000:2 092	340	Раздел с сохранением земельного участка, раздел которого осуществлен, в измененных границах	Территория общего пользования
11	:15:3У1	65:01:0306003:1 5	67	Раздел с сохранением земельного участка, раздел которого осуществлен, в измененных границах	Территория общего пользования
<b>II этап</b>					
<b>Улица Транзитная</b>					
12	:3У3	:3У1, :3273:3У1, :2093:3У1, : 197:3У1	30037	Объединение земельных участков	Территория общего пользования
<b>Улица Золотая</b>					
13	:3У4 (1) (2)	:3У2, :3273:3У2, :2092:3У1, :2093:3У2	26615 4422 22193	Объединение земельных участков	Территория общего пользования

**2.2 Перечень образуемых земельных участков и кадастровых номеров существующих земельных участков, в отношении которых предполагается их резервирование и (или) изъятие для государственных или муниципальных нужд.**

№ п/п	Кадастровые или иные ранее присвоенные учетные номера исходных земельных участков, из состава которых предполагается резервирование и (или) изъятие для государственных или муниципальных нужд	Адрес /описание местоположения исходных ЗУ	Условный номер образуемого земельного участка	Перечень и адреса расположенных на ЗУ ОН, сведения о которых имеются в ЕГРН
1	2	3	4	5
1	65:01:0310005:197	Сахалинская область, г. Южно-Сахалинск, юго-восточнее северной объездной автодороги и линии железной дороги	:197:ЗУ1	Данные отсутствуют
2	65:01:0000000:2092	Сахалинская область, г Южно-Сахалинск, северная часть города, севернее ул Украинская, в районе водозабора «Луговской»	:2092:ЗУ1 :2092:ЗУ2	Данные отсутствуют
3	65:01:0000000:2093	Сахалинская область, г Южно-Сахалинск, северная часть города, севернее ул Украинская, в районе водозабора «Луговской»	:2093:ЗУ1 :2093:ЗУ2	Данные отсутствуют
4	65:01:0306003:15	Сахалинская область, г Южно-Сахалинск, северная часть города, севернее ул Украинская, в районе водозабора «Луговской»	:15:ЗУ1	Данные отсутствуют
5	65:01:0000000:3273	Российская Федерация, Сахалинская область, г Южно-Сахалинск	:3273:ЗУ1 :3273:ЗУ2	65:01:0000000:1437 (Сахалинская область, г Южно-Сахалинск, ул Аграрная, Гаражная), 65:01:0000000:2109, 65:01:0000000:2147 (Сахалинская область, г Южно-Сахалинск, ЖУО "Весна" (в границах улиц Аграрная, Плодородная, Пригородная),

				<p>65:01:0000000:2155 (Сахалинская область, г Южно-Сахалинск, теплотрасса XII от НС-1 ул. Долинская до ул. Холмское шоссе),</p> <p>65:01:0000000:2194(Сахалинская область, г Южно-Сахалинск, ул Украинская, д 155, литер I),</p> <p>65:01:0000000:2202(Сахалинская область, г. Южно-Сахалинск, ул. Украинская, д. 155),</p> <p>65:01:0000000:2204(Сахалинская область, г. Южно-Сахалинск, ул. Украинская, д. 155),</p> <p>65:01:0000000:2237(Сахалинская область, г Южно-Сахалинск, ул Украинская, д 155, литер 22),</p> <p>65:01:0000000:2433(Сахалинская область, г Южно-Сахалинск),</p> <p>65:01:0000000:2447 (Сахалинская область, г Южно-Сахалинск7),</p> <p>65:01:0000000:3016 (Российская Федерация, Сахалинская область, г Южно-Сахалинск, ул Украинская, д 155),</p> <p>65:01:0000000:3017 (Российская Федерация, Сахалинская область, г Южно-Сахалинск, ул Украинская, д 155),</p> <p>65:01:0000000:3091(Российская Федерация, Сахалинская область, г Южно-Сахалинск, ЛЭП 220 кВ "Южно-Сахалинск - Холмск"),</p> <p>65:01:0305001:10(Сахалинская область, г. Южно-Сахалинск, ул. Украинская, д. 155),</p> <p>65:01:0305001:11 (Сахалинская область, г. Южно-Сахалинск, ул. Украинская, д. 155),</p> <p>65:01:0305001:22(Сахалин</p>
--	--	--	--	---

				<p>нская область, г. Южно-Сахалинск, ул. Украинская, д. 155), 65:01:0305001:23(Сахалинская область, г. Южно-Сахалинск, ул. Украинская, д. 155), 65:01:0305001:24(Сахалинская область, г. Южно-Сахалинск, ул. Украинская, д. 155) 65:01:0305001:25(Сахалинская область, г. Южно-Сахалинск, ул. Украинская, д. 155) 65:01:0305001:26 (Сахалинская область, г. Южно-Сахалинск, ул. Украинская, д. 155), 65:01:0305001:27(Сахалинская область, г. Южно-Сахалинск, ул. Украинская, д. 155), 65:01:0305001:28(Сахалинская область, г. Южно-Сахалинск, ул. Украинская, д. 155), 65:01:0305001:29(Сахалинская область, г. Южно-Сахалинск, ул. Украинская, д. 155), 65:01:0305001:30(Сахалинская область, г. Южно-Сахалинск, ул. Украинская, д. 155), 65:01:0305001:31(Сахалинская область, г. Южно-Сахалинск, ул. Украинская, д. 155), 65:01:0305001:32(Сахалинская область, г. Южно-Сахалинск, ул. Украинская, д. 155), 65:01:0305001:33(Сахалинская область, г. Южно-Сахалинск, ул. Украинская, д. 155), 65:01:0305001:34(Сахалинская область, г. Южно-Сахалинск, ул. Украинская, д. 155), 65:01:0305001:35(Сахалинская область, г. Южно-Сахалинск, ул.</p>
--	--	--	--	---



				<p>Украинская, д. 155), 65:01:0305001:36(Сахалинская область, г. Южно-Сахалинск, ул. Украинская, д. 155), 65:01:0305001:37(Сахалинская область, г. Южно-Сахалинск, ул. Украинская, д. 155), 65:01:0305001:38(Сахалинская область, г. Южно-Сахалинск, ул. Украинская, д. 155), 65:01:0305001:39(Сахалинская область, г. Южно-Сахалинск, ул. Украинская, д. 155), 65:01:0305001:4 (Сахалинская область, г. Южно-Сахалинск, ул. Украинская, д. 155), 65:01:0305001:5(Сахалинская область, г. Южно-Сахалинск, ул. Украинская, д. 155), 65:01:0305001:6(Сахалинская область, г. Южно-Сахалинск, ул. Украинская, д. 155), 65:01:0305001:7 (Сахалинская область, г. Южно-Сахалинск, ул. Украинская, д. 155), 3. 65:01:0305001:8 (Сахалинская область, г. Южно-Сахалинск, ул. Украинская, д. 155), 65:01:0305001:9 (Сахалинская область, г. Южно-Сахалинск, ул. Украинская, д. 155), 65:01:0306002:10 (Сахалинская область, г. Южно-Сахалинск, ул. Украинская, д. 155), 65:01:0306002:11 (Сахалинская область, г. Южно-Сахалинск, ул. Украинская, д. 155), 65:01:0306002:12 (Сахалинская область, г. Южно-Сахалинск, ул. Украинская, д. 155), 65:01:0306002:13</p>
--	--	--	--	--

				<p>(Сахалинская область, г. Южно-Сахалинск, ул. Украинская, д. 155), 65:01:0306002:133(Сахалинская область, г. Южно-Сахалинск, ул. Украинская, д. 155), 65:01:0306002:138(Российская Федерация, Сахалинская область, г. Южно-Сахалинск), 65:01:0306002:139(Российская Федерация, Сахалинская область, г. Южно-Сахалинск), 65:01:0306002:14(Сахалинская область, г. Южно-Сахалинск, ул. Украинская, д. 155), 65:01:0306002:140(Российская Федерация, Сахалинская область, г. Южно-Сахалинск), 65:01:0306002:141(Российская Федерация, Сахалинская область, г. Южно-Сахалинск), 65:01:0306002:142(Российская Федерация, Сахалинская область, г. Южно-Сахалинск), 65:01:0306002:143(Российская Федерация, Сахалинская область, г. Южно-Сахалинск), 65:01:0306002:144(Российская Федерация, Сахалинская область, г. Южно-Сахалинск), 65:01:0306002:145(Российская Федерация, Сахалинская область, г. Южно-Сахалинск), 65:01:0306002:15(Сахалинская область, г. Южно-Сахалинск, ул. Украинская, д. 155), 65:01:0306002:16(Сахалинская область, г. Южно-Сахалинск, ул. Украинская, д. 155), 65:01:0306002:17 (Сахалинская область, г. Южно-Сахалинск, ул.</p>
--	--	--	--	---

				<p>Украинская, д. 155),65:01:0306002:19(Сахалинская область, г. Южно-Сахалинск, ул. Украинская, д. 155), 65:01:0306002:20 (Сахалинская область, г. Южно-Сахалинск, ул. Украинская, д. 155), 3. 65:01:0306002:21 (Сахалинская область, г. Южно-Сахалинск, ул. Украинская, д. 155), 65:01:0306002:22 (Сахалинская область, г. Южно-Сахалинск, ул. Украинская, д. 155) 65:01:0306002:8 (Сахалинская область, г. Южно-Сахалинск, ул. Украинская, д. 155);</p>
--	--	--	--	---

**2.3 Перечень кадастровых номеров существующих земельных участков, на которых линейный объект может быть размещен на условиях сервитута, публичного сервитута**

Установление публичных сервитутов данным проектом не предусмотрено.

**2.4 Сведения об отнесении образуемого земельного участка к определенной категории земель**

№ п/п	Условный номер образуемого земельного	Категория земель, образуемого ЗУ			Исходная категория земель
		Подлежит отнесению к	Подлежит переводу из	Не подлежит переводу	

	участка	определенно й категории в силу закона	состава земель одной категории в другую		
1	2	3	4	5	6
<b>I этап</b>					
1	:ЗУ1	-	-	Земли населенных пунктов	Земли населенных пунктов
2	:3273:ЗУ1	-	-	Земли населенных пунктов	Земли населенных пунктов
3	:2093:ЗУ1	-	-	Земли населенных пунктов	Земли населенных пунктов
4	:197:ЗУ1	-	-	Земли населенных пунктов	Земли населенных пунктов
5	:ЗУ2	-	-	Земли населенных пунктов	Земли населенных пунктов
6	:3273:ЗУ2	-	-	Земли населенных пунктов	Земли населенных пунктов
7	:2092:ЗУ1	-	-	Земли населенных пунктов	Земли населенных пунктов
8	:2093:ЗУ2	-	-	Земли населенных пунктов	Земли населенных пунктов
9	:3273:ЗУ3	-	-	Земли населенных пунктов	Земли населенных пунктов
10	:2092:ЗУ2	-	-	Земли населенных пунктов	Земли населенных пунктов
11	:15:ЗУ1	-	-	Земли населенных пунктов	Земли населенных пунктов
<b>II этап</b>					
12	:ЗУ3	-	-	Земли населенных пунктов	Земли населенных пунктов
13	:ЗУ4	-	-	Земли населенных пунктов	Земли населенных пунктов

### 2.5 Перечень координат характерных точек образуемых земельных участков

Условный номер земельного участка

:ЗУ1

Площадь земельного участка

26685 м<sup>2</sup>

Обозначение характерных	Координаты, м	
	X	Y

точек границ		
н1	688210,56	1299024,34
н2	688189,55	1299083,64
н3	688134,77	1299160,85
н4	688125,83	1299173,47
н5	688108,91	1299197,31
н6	688052,15	1299286,73
н7	688052,17	1299287,84
н8	688046,79	1299289,22
н9	688045,72	1299289,51
н10	688031,81	1299311,29
н11	688029,82	1299313,56
н12	688027,23	1299316,52
н13	688021,26	1299323,35
н14	687994,25	1299361,69
н15	687962,28	1299337,91
н16	687985,61	1299307,66
н17	687994,58	1299293,54
н18	687996,74	1299290,17
н19	687997,27	1299289,31
н21	687999,06	1299278,51
н22	688003,85	1299272,05
н23	687997,92	1299269,91
н24	688007,67	1299254,85
н25	688021,97	1299254,14
н26	688035,22	1299227,86
н27	688045,17	1299212,02
н28	688051,52	1299203,22
н29	688057,87	1299193,63
н30	688069,93	1299168,68
н31	688072,27	1299151,79
н32	688065,34	1299122,35
н33	688065,55	1299109,44
н35	688073,72	1299102,15
н36	688076,46	1299099,73
н37	688075,67	1299098,85
н38	688076,37	1299098,29
н39	688075,41	1299086,53
н40	688082,78	1299078,65
н41	688095,10	1299062,85
н42	688106,32	1299050,51
н43	688114,98	1299039,24
н44	688126,43	1299020,18
н45	688138,15	1299028,37
н46	688101,22	1299082,38
н47	688104,27	1299085,55
н48	688102,83	1299087,62
н49	688098,59	1299093,51
н50	688099,04	1299107,58
н51	688108,32	1299113,65
н52	688117,25	1299110,24

н53	688129,68	1299101,80
н54	688139,22	1299091,95
н55	688143,22	1299087,79
н56	688148,75	1299082,10
н57	688162,25	1299061,16
н58	688167,02	1299053,80
н59	688182,19	1299027,19
н60	688178,82	1298997,74
н61	688176,92	1298980,38
н62	688166,08	1298925,89
н63	688150,37	1298880,40
н64	688146,41	1298862,66
н65	688147,21	1298852,14
н66	688149,59	1298850,05
н67	688149,51	1298848,28
н68	688148,49	1298844,66
н69	688162,47	1298840,34
н70	688175,61	1298836,19
н71	688192,55	1298822,98
н72	688192,65	1298823,97
н73	688186,42	1298829,83
н74	688200,86	1298899,14
н75	688204,28	1298913,93
н76	688208,39	1298931,71
н77	688208,46	1298934,61
н1	688210,56	1299024,34

Условный номер земельного участка

:3273:3У1

Площадь земельного участка

3130 м2

Обозначение характерных точек границ	Координаты, м	
	X	Y
н1	688219,59	1298954,71
н2	688217,38	1298978,80
н3	688216,20	1298991,59
н4	688213,79	1299013,55
н5	688205,54	1299046,84
н6	688193,51	1299079,15
н7	688172,66	1299111,83
н8	688169,37	1299116,90
н9	688160,12	1299131,15
н10	688161,67	1299143,68
н11	688161,97	1299143,95
н12	688145,79	1299166,53
н13	688134,77	1299160,85
н14	688189,55	1299083,64
н15	688210,56	1299024,34
н16	688208,39	1298931,71
н17	688204,28	1298913,93
н18	688200,86	1298899,14

н19	688186,42	1298829,83
н20	688192,65	1298823,97
н21	688194,22	1298832,26
н22	688207,49	1298896,30
н1	688219,59	1298954,71
н23	688136,99	1299178,79
н24	688121,66	1299202,14
н25	688117,50	1299203,66
н26	688080,36	1299253,39
н27	688063,56	1299272,92
н28	688056,09	1299286,79
н29	688052,17	1299287,84
н30	688052,15	1299286,73
н31	688108,91	1299197,31
н32	688125,83	1299173,47
н23	688136,99	1299178,79

Условный номер земельного участка

:2093:3У1

Площадь земельного участка

187 м2

Обозначение характерных точек границ	Координаты, м	
	X	Y
н1	688145,79	1299166,53
н2	688136,99	1299178,79
н3	688125,83	1299173,47
н4	688134,77	1299160,85
н1	688145,79	1299166,53

Условный номер земельного участка

:197:3У1

Площадь земельного участка

36 м2

Обозначение характерных точек границ	Координаты, м	
	X	Y
н1	688003,85	1299272,05
н2	687999,06	1299278,51
н3	687995,66	1299273,37
н4	687997,92	1299269,91
н1	688003,85	1299272,05

Условный номер земельного участка

:3У2

Площадь земельного участка

7228 м2

Обозначение характерных точек границ	Координаты, м	
	X	Y
н2	688783,94	1299351,72
н3	688780,96	1299379,31
н4	688780,35	1299410,41
н5	688781,75	1299441,95
н6	688780,19	1299442,08
н7	688777,78	1299420,69

н8	688769,54	1299412,90
н9	688718,60	1299397,01
н10	688688,89	1299389,70
н11	688678,09	1299377,29
н12	688679,01	1299374,53
н13	688660,62	1299369,04
н14	688674,42	1299356,97
н15	688678,71	1299352,69
н16	688685,15	1299354,55
н17	688685,97	1299351,66
н18	688697,74	1299348,23
н19	688704,56	1299350,90
н20	688736,37	1299363,34
н21	688770,95	1299374,31
н22	688778,94	1299368,05
н23	688782,87	1299340,27
н1	688786,33	1299340,67
н24	688669,09	1299349,92
н25	688649,44	1299365,70
н26	688640,52	1299363,04
н27	688627,08	1299371,26
н28	688614,83	1299370,30
н29	688608,43	1299364,52
н30	688587,93	1299356,89
н31	688579,34	1299353,97
н32	688599,67	1299317,80
н33	688606,36	1299320,35
н34	688616,94	1299320,15
н35	688635,59	1299323,54
н36	688647,64	1299334,04
н37	688648,73	1299344,04
н24	688669,09	1299349,92

Условный номер земельного участка

:3273:3У2

Площадь земельного участка

5725 м2

Обозначение характерных точек границ	Координаты, м	
	X	Y
н1	688599,67	1299317,80
н2	688579,34	1299353,97
н3	688565,52	1299349,61
н4	688554,06	1299352,94
н5	688546,01	1299364,93
н6	688529,81	1299355,92
н7	688534,32	1299347,81
н8	688532,37	1299342,65
н9	688512,57	1299335,72
н10	688529,06	1299307,08
н11	688554,10	1299314,54
н12	688567,90	1299309,02
н13	688576,12	1299310,56



н14	688581,38	1299311,43
н1	688599,67	1299317,80
н15	688557,92	1299307,16
н16	688553,84	1299308,85
н17	688536,16	1299304,84
н18	688529,11	1299302,18
н19	688526,99	1299301,38
н20	688519,42	1299298,49
н21	688497,83	1299290,19
н22	688480,40	1299284,05
н23	688463,96	1299277,92
н24	688439,20	1299272,18
н25	688416,98	1299266,09
н26	688426,58	1299264,22
н27	688453,69	1299270,19
н28	688459,75	1299274,27
н29	688548,94	1299304,50
н30	688555,41	1299306,69
н15	688557,92	1299307,16
н31	688391,44	1299259,09
н32	688386,51	1299257,74
н33	688356,41	1299251,02
н34	688328,47	1299242,71
н35	688306,49	1299232,22
н36	688291,04	1299222,92
н31	688391,44	1299259,09
н37	688268,08	1299244,50
н38	688252,44	1299238,01
н39	688244,48	1299236,34
н40	688238,49	1299239,56
н41	688224,42	1299261,24
н42	688209,84	1299254,46
н43	688210,44	1299252,20
н44	688215,37	1299233,54
н45	688213,49	1299225,95
н46	688211,65	1299224,66
н47	688206,62	1299221,11
н48	688201,16	1299217,26
н49	688171,28	1299202,78
н50	688161,35	1299203,38
н51	688139,19	1299195,75
н52	688121,66	1299202,14
н53	688136,99	1299178,79
н54	688267,32	1299240,94
н37	688268,08	1299244,50

Условный номер земельного участка

:2092:3У1

Площадь земельного участка

347 м2

Обозначение характерных точек границ	Координаты, м	
	X	Y

н1	688567,90	1299309,02
н2	688554,10	1299314,54
н3	688529,06	1299307,08
н4	688512,57	1299335,72
н5	688507,90	1299334,09
н6	688526,99	1299301,38
н7	688529,11	1299302,18
н8	688536,06	1299304,83
н9	688553,84	1299308,85
н10	688557,92	1299307,16
н1	688567,90	1299309,02

Условный номер земельного участка

:2093:ЗУ2

Площадь земельного участка

13313 м2

Обозначение характерных точек границ	Координаты, м	
	X	Y
н1	688526,99	1299301,38
н2	688507,90	1299334,09
н3	688471,01	1299321,18
н4	688445,47	1299310,05
н5	688423,29	1299302,24
н6	688413,85	1299306,96
н7	688411,46	1299314,52
н8	688393,68	1299309,33
н9	688396,37	1299300,82
н10	688390,75	1299290,01
н11	688350,49	1299276,31
н12	688292,75	1299254,62
н13	688269,51	1299245,09
н14	688268,08	1299244,50
н15	688267,32	1299240,94
н16	688136,99	1299178,79
н17	688145,79	1299166,53
н18	688161,97	1299143,95
н19	688176,00	1299156,43
н20	688222,55	1299182,10
н21	688227,84	1299185,02
н22	688261,73	1299203,71
н23	688277,17	1299212,22
н24	688291,04	1299222,92
н25	688306,49	1299232,22
н26	688328,47	1299242,71
н27	688356,41	1299251,02
н28	688386,51	1299257,74
н29	688391,44	1299259,09
н30	688416,98	1299266,09
н31	688439,20	1299272,18
н32	688463,96	1299277,92
н33	688480,40	1299284,05
н34	688497,83	1299290,19

н35	688519,42	1299298,49
н1	688526,99	1299301,38

Условный номер земельного участка

:3273:3У3

Площадь земельного участка

804 м2

Обозначение характерных точек границ	Координаты, м	
	X	Y
н1	688617,75	1299289,10
н2	688615,27	1299293,36
н3	688603,57	1299294,77
н1	688617,75	1299289,10
н4	688580,83	1299303,86
н5	688576,12	1299310,56
н6	688567,90	1299309,02
н4	688580,83	1299303,86
н7	688621,32	1299276,51
н8	688617,43	1299282,50
н9	688557,92	1299307,16
н10	688555,41	1299306,69
н11	688561,56	1299298,31
н12	688567,33	1299290,45
н13	688579,78	1299282,31
н14	688590,30	1299278,35
н15	688597,75	1299278,23
н16	688606,43	1299278,09
н17	688614,87	1299272,27
н7	688621,32	1299276,51

Условный номер земельного участка

:2092:3У2

Площадь земельного участка

340 м2

Обозначение характерных точек границ	Координаты, м	
	X	Y
н1	688624,00	1299278,28
н2	688617,75	1299289,10
н3	688603,57	1299294,77
н4	688595,46	1299295,73
н5	688582,96	1299300,80
н6	688580,83	1299303,86
н7	688567,90	1299309,02
н8	688557,92	1299307,16
н9	688617,43	1299282,50
н10	688621,32	1299276,51
н1	688624,00	1299278,28

Условный номер земельного участка

:15:3У1

Площадь земельного участка

67 м2

Обозначение характерных точек границ	Координаты, м	
	X	Y
н1	688411,46	1299314,52
н2	688410,31	1299318,15
н3	688392,66	1299312,55
н4	688393,68	1299309,33
н1	688411,46	1299314,52

Условный номер земельного участка  
Площадь земельного участка

:3У3  
30037 м2

Обозначение характерных точек границ	Координаты, м	
	X	Y
н1	688219,59	1298954,71
н2	688216,20	1298991,59
н3	688213,79	1299013,55
н4	688205,54	1299046,84
н5	688193,51	1299079,15
н6	688172,66	1299111,83
н7	688169,37	1299116,90
н8	688160,12	1299131,15
н9	688161,67	1299143,68
н10	688161,97	1299143,95
н11	688145,79	1299166,53
н12	688136,99	1299178,79
н13	688121,66	1299202,14
н14	688117,50	1299203,66
н15	688080,36	1299253,39
н16	688063,56	1299272,92
н17	688056,09	1299286,79
н18	688052,17	1299287,84
н19	688046,79	1299289,22
н20	688045,72	1299289,51
н21	688031,81	1299311,29
н22	688029,82	1299313,56
н23	688027,23	1299316,52
н24	688021,26	1299323,35
н25	687994,25	1299361,69
н26	687962,28	1299337,91
н27	687985,61	1299307,66
н28	687994,58	1299293,54
н29	687996,74	1299290,17
н30	687997,27	1299289,31
н31	688001,66	1299282,51
н32	687999,06	1299278,51
н33	688003,85	1299272,05
н34	687997,92	1299269,91
н35	688007,67	1299254,85
н36	688021,97	1299254,14
н37	688035,22	1299227,86

н38	688045,17	1299212,02
н39	688051,52	1299203,22
н40	688057,87	1299193,63
н41	688069,93	1299168,68
н42	688072,27	1299151,79
н43	688065,34	1299122,35
н44	688065,55	1299109,44
н45	688073,19	1299101,57
н46	688073,72	1299102,15
н47	688076,46	1299099,73
н48	688075,67	1299098,85
н49	688076,37	1299098,29
н50	688075,41	1299086,53
н51	688082,78	1299078,65
н52	688095,10	1299062,85
н53	688106,32	1299050,51
н54	688114,98	1299039,24
н55	688126,43	1299020,18
н56	688138,15	1299028,37
н57	688101,22	1299082,38
н58	688104,27	1299085,55
н59	688102,83	1299087,62
н60	688098,59	1299093,51
н61	688099,04	1299107,58
н62	688108,32	1299113,65
н63	688117,25	1299110,24
н64	688129,68	1299101,80
н65	688139,22	1299091,95
н66	688143,22	1299087,79
н67	688148,75	1299082,10
н68	688162,25	1299061,16
н69	688167,02	1299053,80
н70	688182,19	1299027,19
н71	688178,82	1298997,74
н72	688176,92	1298980,38
н73	688166,08	1298925,89
н74	688150,37	1298880,40
н75	688146,41	1298862,66
н76	688147,21	1298852,14
н77	688149,59	1298850,05
н78	688149,51	1298848,28
н79	688148,49	1298844,66
н80	688162,47	1298840,34
н81	688175,61	1298836,19
н82	688192,55	1298822,98
н83	688192,65	1298823,97
н84	688194,22	1298832,26
н1	688219,59	1298954,71

Площадь земельного участка		26615 м2	
Обозначение характерных точек границ	Координаты, м		
	X	Y	
н1	688786,33	1299340,67	
н2	688783,94	1299351,72	
н3	688780,96	1299379,31	
н4	688780,35	1299410,41	
н5	688781,75	1299441,95	
н6	688780,19	1299442,08	
н7	688777,78	1299420,69	
н8	688769,54	1299412,90	
н9	688718,60	1299397,01	
н10	688688,89	1299389,70	
н11	688678,09	1299377,29	
н12	688679,01	1299374,53	
н13	688660,62	1299369,04	
н14	688674,42	1299356,97	
н15	688678,71	1299352,69	
н16	688685,15	1299354,55	
н17	688685,97	1299351,66	
н18	688697,74	1299348,23	
н19	688704,56	1299350,90	
н20	688736,37	1299363,34	
н21	688770,95	1299374,31	
н22	688778,94	1299368,05	
н23	688782,87	1299340,27	
н1	688786,33	1299340,67	
н1	688669,09	1299349,92	
н2	688649,44	1299365,70	
н3	688640,52	1299363,04	
н4	688627,08	1299371,26	
н5	688614,83	1299370,30	
н6	688608,43	1299364,52	
н7	688587,93	1299356,89	
н8	688579,34	1299353,97	
н9	688565,52	1299349,61	
н10	688554,06	1299352,94	
н11	688546,01	1299364,93	
н12	688529,81	1299355,92	
н13	688534,32	1299347,81	
н14	688532,37	1299342,65	
н15	688512,57	1299335,72	
н16	688507,90	1299334,09	
н17	688471,01	1299321,18	
н18	688445,47	1299310,05	
н19	688423,29	1299302,24	
н20	688413,85	1299306,96	
н21	688411,46	1299314,52	
н22	688393,68	1299309,33	
н23	688396,37	1299300,82	
н24	688390,75	1299290,01	

н25	688350,49	1299276,31
н26	688292,75	1299254,62
н27	688268,08	1299244,50
н28	688252,44	1299238,01
н29	688244,48	1299236,34
н30	688238,49	1299239,56
н31	688224,42	1299261,24
н32	688209,84	1299254,46
н33	688210,44	1299252,20
н34	688215,37	1299233,54
н35	688213,49	1299225,95
н36	688211,65	1299224,66
н37	688206,62	1299221,11
н38	688201,16	1299217,26
н39	688171,28	1299202,78
н40	688161,35	1299203,38
н41	688139,19	1299195,75
н42	688121,66	1299202,14
н43	688136,99	1299178,79
н44	688145,79	1299166,53
н45	688161,97	1299143,95
н46	688176,00	1299156,43
н47	688222,55	1299182,10
н48	688227,84	1299185,02
н49	688277,17	1299212,22
н50	688291,04	1299222,92
н51	688391,44	1299259,09
н52	688416,98	1299266,09
н53	688426,58	1299264,22
н54	688453,69	1299270,19
н55	688459,75	1299274,27
н56	688555,41	1299306,69
н57	688557,92	1299307,16
н58	688567,90	1299309,02
н59	688576,12	1299310,56
н60	688581,38	1299311,43
н61	688599,67	1299317,80
н62	688606,36	1299320,35
н63	688616,94	1299320,15
н64	688635,59	1299323,54
н65	688647,64	1299334,04
н66	688648,73	1299344,04
н1	688669,09	1299349,92

**2.6 Сведения о границах территории, применительно к которой  
осуществляется подготовка проекта межевания территории**

Система координат: МСК-65 Зона 1

Обозначение характерных точек границ	Координаты, м	
	X	Y

н1	689873,88	1297863,91
н2	689852,08	1297886,71
н3	689827,19	1297923,11
н4	689807,21	1297976,12
н5	689799,93	1298021,02
н6	689801,54	1298068,92
н7	689811,87	1298152,42
н8	689840,12	1298279,81
н9	689845,34	1298304,74
н10	689849,38	1298324,37
н11	689718,32	1298349,70
н12	689545,85	1298390,71
н13	689513,61	1298482,98
н14	689384,72	1298590,69
н15	689337,85	1298657,39
н16	689336,17	1298744,87
н17	689336,10	1298749,34
н18	689335,48	1298781,45
н19	689294,02	1298795,68
н20	689245,02	1298854,71
н21	689153,66	1298938,86
н22	689119,79	1298983,05
н23	689112,72	1298982,38
н24	689108,44	1298981,96
н25	688966,52	1298968,29
н26	688912,36	1298984,33
н27	688893,30	1298994,63
н28	688834,45	1299031,57
н29	688809,21	1299125,92
н30	688772,76	1299156,56
н31	688754,31	1299182,90
н32	688701,97	1299199,26
н33	688620,44	1299287,76
н34	688620,07	1299288,17
н35	688610,47	1299298,58
н36	688590,47	1299334,18
н37	688599,67	1299317,80
н38	688606,36	1299320,35
н39	688616,94	1299320,15
н40	688635,59	1299323,54
н41	688647,64	1299334,04
н42	688648,73	1299344,04
н43	688669,09	1299349,92
н44	688649,44	1299365,70
н45	688640,52	1299363,04
н46	688627,08	1299371,26
н47	688614,83	1299370,30
н48	688608,43	1299364,52
н49	688587,93	1299356,89
н50	688579,34	1299353,97
н51	688557,25	1299393,28



h52	688513,69	1299450,48
h53	688445,93	1299514,25
h54	688383,58	1299478,67
h55	688308,20	1299475,54
h56	688296,58	1299475,07
h57	688266,92	1299509,94
h58	688102,43	1299504,46
h59	688055,32	1299513,09
h60	688052,29	1299296,87
h61	688052,17	1299287,84
h62	688046,79	1299289,22
h63	688045,72	1299289,51
h64	688031,81	1299311,29
h65	688029,82	1299313,56
h66	688027,23	1299316,52
h67	688021,26	1299323,35
h68	687994,25	1299361,69
h69	687962,28	1299337,91
h70	687985,61	1299307,66
h71	687994,58	1299293,54
h72	687996,74	1299290,17
h73	687997,27	1299289,31
h74	688001,66	1299282,51
h75	687999,06	1299278,51
h76	688003,85	1299272,05
h77	687906,10	1299403,78
h78	687788,78	1299344,02
h79	687871,93	1299224,39
h80	687997,92	1299269,91
h81	688007,67	1299254,85
h82	688021,97	1299254,14
h83	688035,22	1299227,86
h84	688045,17	1299212,02
h85	688051,52	1299203,22
h86	688057,87	1299193,63
h87	688069,93	1299168,68
h88	688072,27	1299151,79
h89	688065,34	1299122,35
h90	688065,55	1299109,44
h91	688073,19	1299101,57
h92	688073,72	1299102,15
h93	688076,46	1299099,73
h94	688075,67	1299098,85
h95	688076,37	1299098,29
h96	688075,41	1299086,53
h97	688082,78	1299078,65
h98	688095,10	1299062,85
h99	688106,32	1299050,51
h100	688114,98	1299039,24
h101	688126,43	1299020,18
h102	688138,15	1299028,37

h103	688101,22	1299082,38
h104	688104,27	1299085,55
h105	688102,83	1299087,62
h106	688098,59	1299093,51
h107	688099,04	1299107,58
h108	688108,32	1299113,65
h109	688117,25	1299110,24
h110	688129,68	1299101,80
h111	688139,22	1299091,95
h112	688143,22	1299087,79
h113	688148,75	1299082,10
h114	688162,25	1299061,16
h115	688167,02	1299053,80
h116	688182,19	1299027,19
h117	688178,82	1298997,74
h118	688176,92	1298980,38
h119	688166,08	1298925,89
h120	688150,37	1298880,40
h121	688146,41	1298862,66
h122	688147,21	1298852,14
h123	688149,59	1298850,05
h124	688149,51	1298848,28
h125	688148,49	1298844,66
h126	688162,47	1298840,34
h127	688175,61	1298836,19
h128	688192,55	1298822,98
h129	688192,65	1298823,97
h130	688193,56	1298823,12
h131	688199,32	1298817,70
h132	688547,08	1298490,56
h133	688675,34	1298368,21
h134	688992,04	1298066,30
h135	689171,88	1297894,94
h136	689295,54	1297780,57
h137	689326,13	1297752,39
h138	689360,69	1297719,54
h139	689363,61	1297716,75
h140	689448,39	1297636,14
h141	689521,47	1297566,82
h142	689512,60	1297599,19
h143	689506,68	1297681,08
h144	689519,48	1297720,08
h145	689562,99	1297790,72
h146	689624,63	1297832,29
h147	689664,05	1297849,60
h148	689721,44	1297849,43
h149	689747,16	1297866,34
h150	689788,36	1297864,43
h151	689850,52	1297858,37
h1	689873,88	1297863,91
h152	691956,40	1298641,13

н153	691931,63	1298645,86
н154	691921,72	1298666,92
н155	691833,62	1298708,14
н156	691697,41	1298741,86
н157	691657,56	1298780,95
н158	691623,02	1298814,82
н159	691614,67	1298823,01
н160	691591,90	1298845,35
н161	691503,58	1298866,14
н162	691489,77	1298869,39
н163	691487,15	1298889,16
н164	691479,50	1298946,52
н165	691458,92	1298947,22
н166	691426,47	1298948,25
н167	691399,82	1298949,12
н168	691231,18	1298980,01
н169	691196,33	1298937,19
н170	691206,58	1298848,64
н171	691185,99	1298787,82
н172	691041,05	1298787,58
н173	691033,61	1298755,88
н174	690877,46	1298578,29
н175	690871,45	1298539,16
н176	690846,14	1298463,20
н177	690807,87	1298456,93
н178	690759,89	1298446,10
н179	690704,77	1298444,39
н180	690620,38	1298473,12
н181	690588,40	1298501,55
н182	690507,72	1298516,44
н183	690420,45	1298460,49
н184	690370,03	1298431,09
н185	690359,16	1298398,25
н186	690258,34	1298408,00
н187	690225,05	1298354,60
н188	690193,35	1298351,47
н189	690169,94	1298362,90
н190	690149,39	1298417,18
н191	690105,97	1298405,48
н192	690005,44	1298415,80
н193	689944,33	1298427,52
н194	689902,91	1298417,54
н195	689888,67	1298322,01
н196	689876,76	1298322,78
н197	689875,13	1298315,40
н198	689867,42	1298290,00
н199	689840,58	1298181,91
н200	689832,97	1298134,91
н201	689829,65	1298097,11
н202	689824,03	1298040,12
н203	689824,62	1298013,32

н204	689830,21	1297981,01
н205	689842,50	1297949,91
н206	689851,29	1297925,51
н207	689865,49	1297904,90
н208	689885,98	1297882,19
н209	689953,56	1297816,97
н210	690246,78	1297577,87
н211	690294,76	1297525,55
н212	690310,04	1297472,95
н213	690317,12	1297428,94
н214	690278,72	1297129,76
н215	690263,66	1297089,23
н216	690610,20	1296968,85
н217	690522,74	1296666,46
н218	690608,45	1296628,74
н219	690711,54	1296596,40
н220	691469,41	1296498,74
н221	691474,90	1296498,03
н222	691530,32	1296727,01
н223	691583,04	1296773,20
н224	691685,02	1297104,04
н225	691852,61	1297603,05
н226	691801,44	1297799,24
н227	691820,14	1297922,39
н228	691879,60	1298220,71
н229	691922,85	1298432,56
н152	691956,40	1298641,13
н230	689149,67	1299600,95
н231	689149,04	1299611,07
н232	688967,73	1299634,92
н233	688980,39	1299714,90
н234	688972,39	1299715,36
н235	688970,90	1299699,72
н236	688879,41	1299706,95
н237	688874,19	1299648,85
н238	688869,46	1299572,75
н239	688866,55	1299541,15
н240	688862,19	1299478,44
н241	689028,19	1299442,09
н242	689038,21	1299511,60
н243	689068,87	1299509,15
н244	689069,63	1299516,82
н245	689124,28	1299516,54
н246	689128,29	1299516,52
н247	689142,65	1299516,45
н248	689149,12	1299587,67
н249	689149,27	1299589,46
н250	689149,51	1299596,38
н230	689149,67	1299600,95
н251	689131,76	1299277,06
н252	689127,24	1299275,61

h253	689123,08	1299274,29
h254	689051,35	1299251,39
h255	689050,97	1299320,69
h256	688952,77	1299315,82
h257	688918,75	1299262,23
h258	688862,35	1299264,45
h259	688864,75	1299246,05
h260	688885,14	1299217,64
h261	688882,60	1299203,36
h262	688991,35	1299123,09
h263	689117,17	1299138,84
h264	689121,27	1299139,56
h251	689131,76	1299277,06
h265	688786,33	1299340,67
h266	688783,94	1299351,72
h267	688780,96	1299379,31
h268	688780,35	1299410,41
h269	688781,75	1299441,95
h270	688780,19	1299442,08
h271	688777,78	1299420,69
h272	688769,54	1299412,90
h273	688718,60	1299397,01
h274	688688,89	1299389,70
h275	688678,09	1299377,29
h276	688679,01	1299374,53
h277	688660,62	1299369,04
h278	688674,42	1299356,97
h279	688678,71	1299352,69
h280	688685,15	1299354,55
h281	688685,97	1299351,66
h282	688697,74	1299348,23
h283	688704,56	1299350,90
h284	688736,37	1299363,34
h285	688770,95	1299374,31
h286	688778,94	1299368,05
h287	688782,87	1299340,27
h265	688786,33	1299340,67

**2.7 Вид разрешенного использования образуемых земельных участков, предназначенных для размещения линейных объектов и объектов капитального строительства, проектируемых в составе линейного объекта**

№ п/п	Условный номер образуемого земельного участка (частей земельных участков)	Наименование вида разрешенного использования земельного участка	Описание вида разрешенного использования земельного участка	Код (числовое обозначение) вида разрешенного использования земельного участка
1	2	3	4	5
<b>I этап</b>				
1	:3У1	Земельные участки (территории) общего пользования	Содержание данного вида разрешенного использования включает в себя содержание видов разрешенного использования с кодами 12.0.1 - 12.0.2	12.0
2	:3273:3У1	Земельные участки (территории) общего пользования	Содержание данного вида разрешенного использования включает в себя содержание видов разрешенного использования с кодами 12.0.1 - 12.0.2	12.0
3	:2093:3У1	Земельные участки (территории) общего пользования	Содержание данного вида разрешенного использования включает в себя содержание видов разрешенного использования с кодами 12.0.1 - 12.0.2	12.0
4	:197:3У1	Земельные участки (территории) общего пользования	Содержание данного вида разрешенного использования включает в себя содержание видов разрешенного использования с кодами 12.0.1 - 12.0.2	12.0
5	:3У2	Земельные участки (территории) общего пользования	Содержание данного вида разрешенного использования включает в себя содержание видов разрешенного использования с кодами 12.0.1 - 12.0.2	12.0
6	:3273:3У2	Земельные участки (территории) общего пользования	Содержание данного вида разрешенного использования включает в себя содержание видов разрешенного использования с кодами 12.0.1 - 12.0.2	12.0
7	:2092:3У1	Земельные участки (территории) общего пользования	Содержание данного вида разрешенного использования включает в себя содержание видов разрешенного использования с кодами 12.0.1 - 12.0.2	12.0
8	:2093:3У2	Земельные участки (территории)	Содержание данного вида разрешенного использования включает в себя содержание видов	

		общего пользования	разрешенного использования с кодами 12.0.1 - 12.0.2	12.0
9	:3273:3У3	Земельные участки (территории) общего пользования	Содержание данного вида разрешенного использования включает в себя содержание видов разрешенного использования с кодами 12.0.1 - 12.0.2	12.0
10	:2092:3У2	Земельные участки (территории) общего пользования	Содержание данного вида разрешенного использования включает в себя содержание видов разрешенного использования с кодами 12.0.1 - 12.0.2	12.0
11	:15:3У1	Земельные участки (территории) общего пользования	Содержание данного вида разрешенного использования включает в себя содержание видов разрешенного использования с кодами 12.0.1 - 12.0.2	12.0
II этап				
12	:3У3	Земельные участки (территории) общего пользования	Содержание данного вида разрешенного использования включает в себя содержание видов разрешенного использования с кодами 12.0.1 - 12.0.2	12.0
13	:3У4	Земельные участки (территории) общего пользования	Содержание данного вида разрешенного использования включает в себя содержание видов разрешенного использования с кодами 12.0.1 - 12.0.2	12.0