



**ГОРОДСКАЯ ДУМА  
ГОРОДА ЮЖНО-САХАЛИНСКА**

от «\_\_» \_\_\_\_\_ 20\_\_ года

№ \_\_\_\_\_

**РЕШЕНИЕ**

О внесении изменений в решение Городской Думы города Южно-Сахалинска от 27.01.2016 № 357/21-16-5 «Об утверждении графических отображений схем и определении границ территорий, прилегающих к объектам и организациям, на прилегающих территориях которых не допускается розничная продажа алкогольной продукции в городском округе «Город Южно-Сахалинск»

В соответствии со статьей 35 Федерального закона от 06.10.2003 № 131-ФЗ «Об общих принципах организации местного самоуправления в Российской Федерации», с постановлением Правительства Российской Федерации от 23.12.2020 № 2220 «Об утверждении Правил определения органами местного самоуправления границ прилегающих территорий, на которых не допускается розничная продажа алкогольной продукции и розничная продажа алкогольной продукции при оказании услуг общественного питания», пунктом 61 части 2 статьи 26 Устава городского округа «Город Южно-Сахалинск» Городская Дума города Южно-Сахалинска

**РЕШИЛА:**

1. Внести в решение Городской Думы города Южно-Сахалинска от 27.01.2016 № 357/21-16-5 «Об утверждении графических отображений схем и определении границ территорий, прилегающих к объектам и организациям, на прилегающих территориях которых не допускается розничная продажа алкогольной продукции в городском округе «Город Южно-Сахалинск» следующие изменения:

1) в приложении 1:

а) строки 10, 12, 13, 16, 19, 22, 23, 29, 30, 37, 40, 41, 48, 49, 52, 53, 60, 62, 65, 66, 68, 71, 120, 141 изложить в следующей редакции:

10.	Муниципальное автономное дошкольное образовательное учреждение детский сад комбинированного вида № 10 «Росинка» г. Южно-Сахалинска	г. Южно-Сахалинск, пр. Победы, д. 86а
12.	Муниципальное автономное дошкольное	г. Южно-Сахалинск,

	комбинированного вида № 55 «Веснушка» г. Южно-Сахалинска	
49.	Муниципальное автономное дошкольное образовательное учреждение детский сад № 58 «Ручеек» с.Дальнее	г. Южно-Сахалинск, с.Дальнее, ул. Новая, д.20
52.	Муниципальное автономное общеобразовательное учреждение средняя общеобразовательная школа № 4 г. Южно-Сахалинска	г. Южно-Сахалинск, ул. Садовая, д. 5
53.	Муниципальное автономное общеобразовательное учреждение средняя общеобразовательная школа № 5 г. Южно-Сахалинска	г. Южно-Сахалинск, ул. Курильская, д. 54
60.	Муниципальное автономное общеобразовательное учреждение средняя общеобразовательная школа №14 города Южно-Сахалинска	г. Южно-Сахалинск, ул. Деповская, д. 16
62.	Муниципальное автономное общеобразовательное учреждение средняя общеобразовательная школа № 18 села Синегорск	с. Синегорск, ул. Коммунистическая, д. 49
65.	Муниципальное автономное общеобразовательное учреждение средняя общеобразовательная школа № 22 города Южно-Сахалинска	г. Южно-Сахалинск, ул. Пуркаева, д. 78а
66.	Муниципальное автономное общеобразовательное учреждение средняя общеобразовательная школа № 23 города Южно-Сахалинска	г. Южно-Сахалинск, ул. Тихоокеанская, д. 18
68.	Муниципальное автономное общеобразовательное учреждение средняя общеобразовательная школа № 30 г. Южно-Сахалинска	г. Южно-Сахалинск, ул. Дружбы, д. 71
71.	Муниципальное автономное общеобразовательное учреждение средняя общеобразовательная школа № 34 с.Березняки	с. Березняки, ул. Крайняя, д. 6а
120.	Муниципальное автономное дошкольное образовательное учреждение № 26 детский сад «Островок» г. Южно-Сахалинска	г. Южно-Сахалинск, ул. Комсомольская, д. 2936
141.	Муниципальное автономное дошкольное образовательное учреждение №47 детский сад «Ягодка» г. Южно-Сахалинска	г. Южно-Сахалинск, ул. Поповича, дом 5

б) схемы 10, 12, 13, 16, 19, 22, 23, 29, 30, 37, 40, 41, 48, 49, 52, 53, 60, 62, 65, 66, 68, 71, 120, 141 изложить в следующей редакции:  
- схема 10 (приложение 1);



- схема 12 (приложение 2);
- схема 13 (приложение 3);
- схема 16 (приложение 4);
- схема 19 (приложение 5);
- схема 22 (приложение 6);
- схема 23 (приложение 7);
- схема 29 (приложение 8);
- схема 30 (приложение 9);
- схема 37 (приложение 10);
- схема 40 (приложение 11);
- схема 41 (приложение 12);
- схема 48 (приложение 13);
- схема 49 (приложение 14);
- схема 52 (приложение 15);
- схема 53 (приложение 16);
- схема 60 (приложение 17);
- схема 62 (приложение 18);
- схема 65 (приложение 19);
- схема 66 (приложение 20);
- схема 68 (приложение 21);
- схема 71 (приложение 22);
- схема 120 (приложение 23);
- схема 141 (приложение 24);

в) строки и схемы 14, 47, 50, 61, 64, 70, 77, 86, 102, 103, 104, 105, 106, 107, 108, 109, 110, 111, 112, 114, 125, 136, 140, 142, 151 исключить;

2) в приложении 2:

а) строки 26, 39, 40, 48, 51, 52, 163, 266, 270, 276, 277, 281, 288, 291, 292, 293, 385, 406

изложить в следующей редакции:

26.	Государственное бюджетное учреждение здравоохранения (ГБУЗ) «Городская поликлиника № 6 города Южно-Сахалинска» (Муниципальное автономное общеобразовательное учреждение средняя общеобразовательная школа № 30 г. Южно-Сахалинска)	г. Южно-Сахалинск, п/р Луговое, ул. Дружбы, д. 71
39.	Государственное бюджетное учреждение здравоохранения (ГБУЗ) «Южно-Сахалинская детская городская поликлиника» (Муниципальное автономное общеобразовательное учреждение средняя общеобразовательная школа № 4 г. Южно-Сахалинска)	г. Южно-Сахалинск, ул. Садовая, д. 5
40.	Государственное бюджетное учреждение здравоохранения (ГБУЗ) «Южно-Сахалинская детская городская поликлиника» Муниципальное автономное общеобразовательное учреждение средняя общеобразовательная школа № 5 г. Южно-Сахалинска)	г. Южно-Сахалинск, ул. Курильская, д. 54
48.	Государственное бюджетное учреждение здравоохранения (ГБУЗ) «Южно-Сахалинская детская городская поликлиника» (Муниципальное автономное общеобразовательное учреждение средняя общеобразовательная школа №14 города Южно-	г. Южно-Сахалинск, ул. Дёповская, д. 16

	Сахалинска)	
51.	Государственное бюджетное учреждение здравоохранения (ГБУЗ) «Южно-Сахалинская детская городская поликлиника» (Муниципальное автономное общеобразовательное учреждение средняя общеобразовательная школа № 22 города Южно-Сахалинска)	г. Южно-Сахалинск, ул. Пуркаева М.А., д. 78а
52.	Государственное бюджетное учреждение здравоохранения (ГБУЗ) «Южно-Сахалинская детская городская поликлиника» (Муниципальное автономное общеобразовательное учреждение средняя общеобразовательная школа № 23 города Южно-Сахалинска)	г. Южно-Сахалинск, ул. Тихоокеанская, д. 18
163.	АО «Профмедассист Сахалин»	г. Южно-Сахалинск, ул. Милицейская, д. 7/1
266.	Муниципальное автономное дошкольное образовательное учреждение детский сад комбинированного вида № 22 «Ивушка» г. Южно-Сахалинска	г. Южно-Сахалинск, пер. Красносельский, д. 1
270.	Муниципальное автономное дошкольное образовательное учреждение детский сад № 58 «Ручеек» с. Дальнее	с. Дальнее, ул. Новая, д. 20
276.	Муниципальное автономное дошкольное образовательное учреждение детский сад комбинированного вида № 10 «Росинка» г. Южно-Сахалинска	г. Южно-Сахалинск, пр. Победы, д. 86а
277.	Муниципальное автономное дошкольное образовательное учреждение детский сад № 13 «Колокольчик» г. Южно-Сахалинска	г. Южно-Сахалинск, Библиотечный проезд, д. 56
281.	Муниципальное бюджетное дошкольное образовательное учреждение детский сад комбинированного вида №41 «Звездочка» города Южно-Сахалинска	г. Южно-Сахалинск, ул. Пограничная, д. 22а
288.	Муниципальное автономное дошкольное образовательное учреждение детский сад общеразвивающего вида № 42 «Черёмушки» г. Южно-Сахалинска	г. Южно-Сахалинск, ул. Комсомольская, д. 1576
291.	Муниципальное автономное дошкольное образовательное учреждение детский сад комбинированного вида № 31 «Аистенок» г. Южно-Сахалинска	г. Южно-Сахалинск, ул. 2-ая Красносельская, д. 16а
292.	Муниципальное автономное дошкольное образовательное учреждение детский сад общеразвивающего вида № 21 «Кораблик» города Южно-Сахалинска	г. Южно-Сахалинск, ул. Хабаровская, д. 12



293.	Муниципальное автономное дошкольное образовательное учреждение детский сад комбинированного вида № 18 «Гармония» г. Южно-Сахалинска	г. Южно-Сахалинск, ул. им. В.Гайдука, д. 42, помещения № 112, 115, 117-120 на 1-ом этаже
385.	Муниципальное автономное дошкольное образовательное учреждение №47 детский сад «Ягодка» г. Южно-Сахалинска	г. Южно-Сахалинск, ул. им. Космонавта Поповича, д. 5, помещения № 46 - 54 на 1-м этаже
406.	Муниципальное автономное дошкольное образовательное учреждение детский сад общеразвивающего вида № 12 «Лесная сказка» г. Южно-Сахалинска	г. Южно-Сахалинск, ул. Украинская, д. 5, помещения № 27 - 30 (по плану БТИ) на 1 этаже

б) схемы 26, 39, 40, 48, 51, 52, 163, 266, 270, 276, 277, 281, 288, 291, 292, 293, 385, 406 изложить в следующей редакции:

- схема 26 (приложение 25);
- схема 39 (приложение 26);
- схема 40 (приложение 27);
- схема 48 (приложение 28);
- схема 51 (приложение 29);
- схема 52 (приложение 30);
- схема 163 (приложение 31);
- схема 266 (приложение 32);
- схема 270 (приложение 33);
- схема 276 (приложение 34);
- схема 277 (приложение 35);
- схема 281 (приложение 36);
- схема 288 (приложение 37);
- схема 291 (приложение 38);
- схема 292 (приложение 39);
- схема 293 (приложение 40);
- схема 385 (приложение 41);
- схема 406 (приложение 42);

в) строки и схемы 12, 13, 24, 37, 46, 49, 50, 67, 71, 72, 78, 79, 85, 86, 106, 141, 145, 200, 261, 298, 367, 387, 405, 411 исключить;

3) в приложении 3:

а) строки 36, 37, 38, 51, 59 изложить в следующей редакции:

36.	Государственное бюджетное учреждение дополнительного образования «Спортивная школа восточных видов единоборств Сахалинской области», спортивный зал	г. Южно-Сахалинск, ул. Ленина, д. 254в
37.	Государственное бюджетное учреждение дополнительного образования «Спортивная школа самбо и дзюдо», спортивный зал	г. Южно-Сахалинск, пр. Победы, д. 50а
38.	Муниципальное автономное учреждение дополнительного образования «Спортивная школа по	г. Южно-Сахалинск, пр. Коммунистический, д. 3

	плаванию города Южно-Сахалинска», дворец спорта	
51.	Муниципальное бюджетное учреждение дополнительного образования «Спортивная школа игровых видов спорта г. Южно-Сахалинска», стрелковый тир	г. Южно-Сахалинск, ул. Пограничная, д. 48
59.	Муниципальное автономное учреждение дополнительного образования «Дворец детского (юношеского) творчества города Южно-Сахалинска, шахматный клуб	г. Южно-Сахалинск, ул. Чехова, д. 4

б) схемы 36, 37, 38, 51, 59 изложить в следующей редакции:

- схема 36 (приложение 43);
- схема 37 (приложение 44);
- схема 38 (приложение 45);
- схема 51 (приложение 46);
- схема 59 (приложение 47);

в) строки и схемы 32, 33 исключить;

4) в приложении 8:

а) строки 38, 68, 96, 100 изложить в следующей редакции:

38	ГБУЗ «Центр скорой медицинской помощи и медицины катастроф»	г. Южно-Сахалинск, ул. им. Ф.Э. Дзержинского, д. 2	По кратчайшему пути пешеходного следования от каждого входа для посетителей на обособленную территорию или от входа для посетителей в здание (строение, сооружение, помещение) на расстоянии: - 50 метров до входа в торговый объект; - 30 метров до входа в объект общественного питания
68	ГБУЗ «Центр скорой медицинской помощи и медицины катастроф»	г. Южно-Сахалинск, ул. 2-я Комсомольская, д. 21.	По кратчайшему пути пешеходного следования от каждого входа для посетителей на обособленную территорию или от входа для посетителей в здание (строение, сооружение, помещение) на расстоянии: - 50 метров до входа в торговый объект; - 30 метров до входа в объект общественного питания
96	ООО «Медицина – С»	г. Южно-Сахалинск, проезд Еланский, д. 5, помещения № 2 на 2-м этаже, помещение № 12 на 1-м этаже)	По кратчайшему пути пешеходного следования от каждого входа для посетителей на обособленную территорию или от входа для посетителей в здание (строение,



			сооружение, помещение) на расстоянии: - 50 метров до входа в торговый объект; - 30 метров до входа в объект общественного питания
100	ООО «Семейная клиника № 1	г. Южно-Сахалинск, проезд Еланский, д. 5, помещения № 2,12,14 на 2-м этаже	По кратчайшему пути пешеходного следования от каждого входа для посетителей на обособленную территорию или от входа для посетителей в здание (строение, сооружение, помещение) на расстоянии: - 50 метров до входа в торговый объект; - 30 метров до входа в объект общественного питания

б) строки 22, 49, 50, 64, 65, 70, 97 исключить;

в) дополнить строками 130-166 следующего содержания:

130	ООО «Визион»	г. Южно-Сахалинск, ул. Пограничная, д. 24а, пом. 1/1	По кратчайшему пути пешеходного следования от каждого входа для посетителей на обособленную территорию или от входа для посетителей в здание (строение, сооружение, помещение) на расстоянии: - 50 метров до входа в торговый объект; - 30 метров до входа в объект общественного питания
131	Муниципальное автономное дошкольное образовательное учреждение детский сад общеразвивающего вида № 54 «Белоснежка» города Южно-Сахалинска	г. Южно-Сахалинск, пр. Мира, д. 195а	По радиусу окружности от каждого входа для посетителей на обособленную территорию или от входа для посетителей в здание (строение, сооружение, помещение) на расстоянии: - 50 метров до входа в торговый объект; - 30 метров до входа в объект общественного питания
132	Муниципальное бюджетное дошкольное образовательное учреждение № 28 детский сад «Матрёшка»	г. Южно-Сахалинск, ул. Науки, д. 8а, помещения 14, 20, 37 - 39, 41, 42, 44 на 1-м этаже, помещение № 11 на 2-м этаже	По радиусу окружности от каждого входа для посетителей на обособленную территорию или от входа для посетителей в здание (строение, сооружение, помещение) на расстоянии:

	г. Южно-Сахалинска		- 50 метров до входа в торговый объект; - 30 метров до входа в объект общественного питания
133	ГБУЗ «СОМИАЦ»	г. Южно-Сахалинск, ул. им. Ф.Э. Дзержинского, д. 2, офис 326	По кратчайшему пути пешеходного следования от каждого входа для посетителей на обособленную территорию или от входа для посетителей в здание (строение, сооружение, помещение) на расстоянии: - 50 метров до входа в торговый объект; - 30 метров до входа в объект общественного питания
134	ИП Капелюх В.А.	г. Южно-Сахалинск, проезд Еланский, д. 5, помещения № 6, 9 на 2-м этаже	По кратчайшему пути пешеходного следования от каждого входа для посетителей на обособленную территорию или от входа для посетителей в здание (строение, сооружение, помещение) на расстоянии: - 50 метров до входа в торговый объект; - 30 метров до входа в объект общественного питания
135	ИП Ивашковская А.С.	г. Южно-Сахалинск, ул. Фабричная, д. 40, помещения № 11 (помещения № 1,7,9,10) на 1-м этаже	По кратчайшему пути пешеходного следования от каждого входа для посетителей на обособленную территорию или от входа для посетителей в здание (строение, сооружение, помещение) на расстоянии: - 50 метров до входа в торговый объект; - 30 метров до входа в объект общественного питания
136	ГБУЗ «Городская поликлиника № 6»	г. Южно-Сахалинск, с. Новая Деревня, ул. имени А.Н. Рыжкова, д. 1/1 (ФАП)	По кратчайшему пути пешеходного следования от каждого входа для посетителей на обособленную территорию или от входа для посетителей в здание (строение, сооружение, помещение) на расстоянии: - 50 метров до входа в торговый объект;



			- 30 метров до входа в объект общественного питания
137	ИП Борисова Е.Н.	г. Южно-Сахалинск, проспект Мира, д. 452/1, помещения № 1,2,3,5,6 на 2-м этаже	По кратчайшему пути пешеходного следования от каждого входа для посетителей на обособленную территорию или от входа для посетителей в здание (строение, сооружение, помещение) на расстоянии: - 50 метров до входа в торговый объект; - 30 метров до входа в объект общественного питания
138	ГБУЗ «Центральная поликлиника г. Южно-Сахалинска»	г. Южно-Сахалинск, ул. Комсомольская, д. 198А	По кратчайшему пути пешеходного следования от каждого входа для посетителей на обособленную территорию или от входа для посетителей в здание (строение, сооружение, помещение) на расстоянии: - 50 метров до входа в торговый объект; - 30 метров до входа в объект общественного питания
139	АО «Сахалин Инжиниринг»	г. Южно-Сахалинск, ул. Ленина, д. 69, помещения № 4,5,7 на 1-м этаже	По кратчайшему пути пешеходного следования от каждого входа для посетителей на обособленную территорию или от входа для посетителей в здание (строение, сооружение, помещение) на расстоянии: - 50 метров до входа в торговый объект; - 30 метров до входа в объект общественного питания
140	ИП Экшнян Л.С.	г. Южно-Сахалинск, проспект Мира, д. 422А, помещение № 12 на 1-м этаже	По кратчайшему пути пешеходного следования от каждого входа для посетителей на обособленную территорию или от входа для посетителей в здание (строение, сооружение, помещение) на расстоянии: - 50 метров до входа в торговый объект; - 30 метров до входа в объект общественного питания

141	ИП Пузанов Д.В.	г. Южно-Сахалинск, проспект Мира, д. 422А, помещение № 12 на 1-м этаже	По кратчайшему пути пешеходного следования от каждого входа для посетителей на обособленную территорию или от входа для посетителей в здание (строение, сооружение, помещение) на расстоянии: - 50 метров до входа в торговый объект; - 30 метров до входа в объект общественного питания
142	ИП Фокин В.А.	г. Южно-Сахалинск, проспект Мира, д. 422А, помещение № 8	По кратчайшему пути пешеходного следования от каждого входа для посетителей на обособленную территорию или от входа для посетителей в здание (строение, сооружение, помещение) на расстоянии: - 50 метров до входа в торговый объект; - 30 метров до входа в объект общественного питания
143	ООО «Себастиан Студио»	г. Южно-Сахалинск, проспект Мира, д. 306, помещение 92 (кабинеты № 1, 3-7, 9) на 3-ем этаже	По кратчайшему пути пешеходного следования от каждого входа для посетителей на обособленную территорию или от входа для посетителей в здание (строение, сооружение, помещение) на расстоянии: - 50 метров до входа в торговый объект; - 30 метров до входа в объект общественного питания
144	ООО «МЦ Мангустин»	г. Южно-Сахалинск, ул. Комсомольская, д. 282А	По кратчайшему пути пешеходного следования от каждого входа для посетителей на обособленную территорию или от входа для посетителей в здание (строение, сооружение, помещение) на расстоянии: - 50 метров до входа в торговый объект; - 30 метров до входа в объект общественного питания
145	ИП Мартынова И.В.	г. Южно-Сахалинск, проспект Мира,	По кратчайшему пути пешеходного следования от каждого входа для



		д. 422А, помещение № 8	посетителей на обособленную территорию или от входа для посетителей в здание (строение, сооружение, помещение) на расстоянии: - 50 метров до входа в торговый объект; - 30 метров до входа в объект общественного питания
146	ИП Полчаева О.В.	г. Южно-Сахалинск, проезд Еланский д. 5, помещения № 6, 9 на 2-м этаже	По кратчайшему пути пешеходного следования от каждого входа для посетителей на обособленную территорию или от входа для посетителей в здание (строение, сооружение, помещение) на расстоянии: - 50 метров до входа в торговый объект; - 30 метров до входа в объект общественного питания
147	Муниципальное автономное дошкольное образовательное учреждение № 26 детский сад «Островок» г. Южно-Сахалинска	г. Южно-Сахалинск, ул. Комсомольская, д. 293Б, помещения № 42-45, 48 на 1-м этаже	По радиусу окружности от каждого входа для посетителей на обособленную территорию или от входа для посетителей в здание (строение, сооружение, помещение) на расстоянии: - 50 метров до входа в торговый объект; - 30 метров до входа в объект общественного питания
148	Муниципальное автономное дошкольное образовательное учреждение № 50 детский сад «Карусель» г. Южно-Сахалинска	г. Южно-Сахалинск, пл. р-он Хомутово, ул. Владимира Высоцкого, д. 6, помещения № 37-39, 41-42 на 1-ом этаже	По радиусу окружности от каждого входа для посетителей на обособленную территорию или от входа для посетителей в здание (строение, сооружение, помещение) на расстоянии: - 50 метров до входа в торговый объект; - 30 метров до входа в объект общественного питания
149	Государственное бюджетное учреждение здравоохранения (ГБУЗ) «Южно-Сахалинская детская городская	г. Южно-Сахалинск, ул. Амурская, д. 121	По радиусу окружности от каждого входа для посетителей на обособленную территорию или от входа для посетителей в здание (строение, сооружение, помещение) на расстоянии:

	поликлиника» (Муниципальное автономное общеобразовательное учреждение средняя общеобразовательная школа № 1 города Южно-Сахалинска)		- 50 метров до входа в торговый объект; - 30 метров до входа в объект общественного питания
150	Государственное бюджетное учреждение здравоохранения (ГБУЗ) «Областная стоматологическая поликлиника» (стоматологический кабинет Муниципальное автономное общеобразовательное учреждение средняя общеобразовательная школа № 1 города Южно-Сахалинска)	г. Южно-Сахалинск, ул. Амурская, д. 121	По радиусу окружности от каждого входа для посетителей на обособленную территорию или от входа для посетителей в здание (строение, сооружение, помещение) на расстоянии: - 50 метров до входа в торговый объект; - 30 метров до входа в объект общественного питания
151	Государственное бюджетное учреждение здравоохранения (ГБУЗ) «Южно-Сахалинская детская городская поликлиника» (Муниципальное автономное общеобразовательное учреждение средняя общеобразовательная школа № 16 города Южно-Сахалинска)	г. Южно-Сахалинск, ул. Пограничная, д. 64	По радиусу окружности от каждого входа для посетителей на обособленную территорию или от входа для посетителей в здание (строение, сооружение, помещение) на расстоянии: - 50 метров до входа в торговый объект; - 30 метров до входа в объект общественного питания
152	Государственное бюджетное учреждение здравоохранения (ГБУЗ) «Южно-Сахалинская детская городская поликлиника» (Муниципальное автономное общеобразовательное	г. Южно-Сахалинск, ул. Емельянова, д. 19а	По радиусу окружности от каждого входа для посетителей на обособленную территорию или от входа для посетителей в здание (строение, сооружение, помещение) на расстоянии: - 50 метров до входа в торговый объект; - 30 метров до входа в объект общественного питания



	учреждение начальная общеобразовательная школа № 21 г. Южно-Сахалинска)		
153	Государственное бюджетное учреждение здравоохранения (ГБУЗ) «Областная стоматологическая поликлиника» (стоматологический кабинет Муниципальное автономное общеобразовательное учреждение начальная общеобразовательная школа № 21 г. Южно-Сахалинска)	г. Южно-Сахалинск, ул. Емельянова, д. 19а	По радиусу окружности от каждого входа для посетителей на обособленную территорию или от входа для посетителей в здание (строение, сооружение, помещение) на расстоянии: - 50 метров до входа в торговый объект; - 30 метров до входа в объект общественного питания
154	Государственное бюджетное учреждение здравоохранения (ГБУЗ) «Городская поликлиника № 6 города Южно-Сахалинска» (Муниципальное автономное общеобразовательное учреждение средняя общеобразовательная школа № 32 города Южно-Сахалинска)	г. Южно-Сахалинск, п/р Ново-Александровск, пер. Железнодорожный, д. 12а	По радиусу окружности от каждого входа для посетителей на обособленную территорию или от входа для посетителей в здание (строение, сооружение, помещение) на расстоянии: - 50 метров до входа в торговый объект; - 30 метров до входа в объект общественного питания
155	Государственное бюджетное учреждение здравоохранения (ГБУЗ) «Областная стоматологическая поликлиника» (стоматологический кабинет Муниципальное автономное общеобразовательное учреждение средняя общеобразовательная школа № 32 города Южно-Сахалинска)	г. Южно-Сахалинск, п/р Ново-Александровск, пер. Железнодорожный, д. 12а	По радиусу окружности от каждого входа для посетителей на обособленную территорию или от входа для посетителей в здание (строение, сооружение, помещение) на расстоянии: - 50 метров до входа в торговый объект; - 30 метров до входа в объект общественного питания

	Южно-Сахалинска)		
156	Государственное бюджетное учреждение здравоохранения (ГБУЗ) «Южно-Сахалинская детская городская поликлиника» (Муниципальное автономное общеобразовательное учреждение Кадетская школа города Южно-Сахалинска)	г. Южно-Сахалинск, пер. Мартовский, д. 8б	По радиусу окружности от каждого входа для посетителей на обособленную территорию или от входа для посетителей в здание (строение, сооружение, помещение) на расстоянии: - 50 метров до входа в торговый объект; - 30 метров до входа в объект общественного питания
157	Государственное бюджетное учреждение здравоохранения (ГБУЗ) «Областная стоматологическая поликлиника» (стоматологический кабинет Муниципальное автономное общеобразовательное учреждение Кадетская школа города Южно-Сахалинска)	г. Южно-Сахалинск, пер. Мартовский, д. 8б	По радиусу окружности от каждого входа для посетителей на обособленную территорию или от входа для посетителей в здание (строение, сооружение, помещение) на расстоянии: - 50 метров до входа в торговый объект; - 30 метров до входа в объект общественного питания
158	Государственное бюджетное учреждение здравоохранения (ГБУЗ) «Городская поликлиника № 2 города Южно-Сахалинска» (Федеральное государственное бюджетное образовательное учреждение высшего образования «Сахалинский государственный университет», общежитие ЮСПК)	г. Южно-Сахалинск, ул. Ленина, д. 282	По радиусу окружности от каждого входа для посетителей на обособленную территорию или от входа для посетителей в здание (строение, сооружение, помещение) на расстоянии: - 50 метров до входа в торговый объект; - 30 метров до входа в объект общественного питания



159.	Государственное бюджетное учреждение здравоохранения (ГБУЗ) «Областная стоматологическая поликлиника» (стоматологический кабинет Федеральное государственное бюджетное образовательное учреждение высшего образования «Сахалинский государственный университет», общежитие ЮСПК)	г. Южно-Сахалинск, ул. Ленина, д. 282	По радиусу окружности от каждого входа для посетителей на обособленную территорию или от входа для посетителей в здание (строение, сооружение, помещение) на расстоянии: - 50 метров до входа в торговый объект; - 30 метров до входа в объект общественного питания
160.	Государственное бюджетное учреждение здравоохранения (ГБУЗ) «Областная стоматологическая поликлиника» (стоматологический кабинет Федеральное государственное бюджетное образовательное учреждение высшего образования «Сахалинский государственный университет», общежитие № 4)	г. Южно-Сахалинск, ул. Пограничная, д. 70	По радиусу окружности от каждого входа для посетителей на обособленную территорию или от входа для посетителей в здание (строение, сооружение, помещение) на расстоянии: - 50 метров до входа в торговый объект; - 30 метров до входа в объект общественного питания
161.	Государственное бюджетное учреждение здравоохранения (ГБУЗ) «Городская поликлиника № 2 города Южно-Сахалинска» (Федеральное государственное бюджетное образовательное учреждение высшего образования «Сахалинский	г. Южно-Сахалинск, ул. Горького, д. 26	По радиусу окружности от каждого входа для посетителей на обособленную территорию или от входа для посетителей в здание (строение, сооружение, помещение) на расстоянии: - 50 метров до входа в торговый объект; - 30 метров до входа в объект общественного питания

	государственный университет», учебный корпус ПТК)		
162.	Государственное бюджетное учреждение здравоохранения (ГБУЗ) «Областная стоматологическая поликлиника» (стоматологический кабинет Федеральное государственное бюджетное образовательное учреждение высшего образования «Сахалинский государственный университет», учебный корпус ПТК)	г. Южно-Сахалинск, ул. Горького, д. 26	По радиусу окружности от каждого входа для посетителей на обособленную территорию или от входа для посетителей в здание (строение, сооружение, помещение) на расстоянии: - 50 метров до входа в торговый объект; - 30 метров до входа в объект общественного питания
163.	Индивидуальный предприниматель Молдаван О.В.	г. Южно-Сахалинск, ул. Комсомольская, д. 154, лит. А, офис 201, помещения № 1, 1а, 2, 3а на 2-м этаже	По кратчайшему пути пешеходного следования от каждого входа для посетителей на обособленную территорию или от входа для посетителей в здание (строение, сооружение, помещение) на расстоянии: - 50 метров до входа в торговый объект; - 30 метров до входа в объект общественного питания
164.	ООО «СТОМАС» г. Южно-Сахалинск, ул.	г. Южно-Сахалинск, ул. Комсомольская, д. 154, лит. А, офис 201, помещения № 1, 1а, 2, 3а на 2-м этаже	По кратчайшему пути пешеходного следования от каждого входа для посетителей на обособленную территорию или от входа для посетителей в здание (строение, сооружение, помещение) на расстоянии: - 50 метров до входа в торговый объект; - 30 метров до входа в объект общественного питания
165.	Федеральное казенное учреждение (ФКУ) «Главное бюро медико-социальной экспертизы	г. Южно-Сахалинск, ул. Больничная, д. 34, блок Б (1 этаж), пом,107-110, 118;	По кратчайшему пути пешеходного следования от каждого входа для посетителей на обособленную территорию или от входа для



	по Сахалинской области» Министерства труда и социальной защиты Российской Федерации	блок В (3 этаж)	посетителей в здание (строение, сооружение, помещение) на расстоянии: - 50 метров до входа в торговый объект; - 30 метров до входа в объект общественного питания
166	Муниципальное автономное дошкольное образовательное учреждение детский сад №15 «Березка» г. Южно-Сахалинска	г. Южно-Сахалинск, ул, Крайняя, д. 30, корп. 1, помещение 1. кабинеты № 6-7, 10-11 (по техническому паспорту) на 1-ом этаже (Медицинский блок (кабинет) дошкольной организации)	По радиусу окружности от каждого входа для посетителей на обособленную территорию или от входа для посетителей в здание (строение, сооружение, помещение) на расстоянии: - 50 метров до входа в торговый объект; - 30 метров до входа в объект общественного питания

5) в приложении 9:

а) строки 1, 2, 3, 4, 5, 6, 7, 8, 9, 10, 13, изложить в следующей редакции:

1.	Государственное бюджетное учреждение дополнительного образования «Спортивная школа олимпийского резерва летних видов спорта им. заслуженного тренера РСФСР Э.М.Комнацкого», стадион «Спартак», подтрибунное помещение стадиона 6 м на 45 м	г. Южно-Сахалинск, ул. им. А.М.Горького, д. 7	По кратчайшему пути пешеходного следования от каждого входа для посетителей на обособленную территорию или от входа для посетителей в здание (строение, сооружение, помещение) на расстоянии: - 50 метров до входа в торговый объект; - 30 метров до входа в объект общественного питания
2.	Областное государственное автономное учреждение дополнительного образования «Спортивная школа «Кристалл» (крытый ледовый дворец в г. Южно-Сахалинске/ универсальный тренировочный спортивный комплекс с ледовой ареной г. Южно-Сахалинска)	г. Южно-Сахалинск, ул. им. А.М.Горького, д. 29, д. 29/1	По кратчайшему пути пешеходного следования от каждого входа для посетителей на обособленную территорию или от входа для посетителей в здание (строение, сооружение, помещение) на расстоянии: - 50 метров до входа в торговый объект; - 30 метров до входа в объект общественного питания

3.	Государственное бюджетное учреждение дополнительного образования «Спортивная школа по волейболу» (спортивный центр с универсальным залом)	г. Южно-Сахалинск, ул. им. А.М.Горького, д. 7/3	По кратчайшему пути пешеходного следования от каждого входа для посетителей на обособленную территорию или от входа для посетителей в здание (строение, сооружение, помещение) на расстоянии: - 50 метров до входа в торговый объект; - 30 метров до входа в объект общественного питания
4.	Государственное автономное учреждение дополнительного образования «Спортивная школа олимпийского резерва зимних видов спорта», лыжная база	г. Южно-Сахалинск, ул. Венская, д. 5	По кратчайшему пути пешеходного следования от каждого входа для посетителей на обособленную территорию или от входа для посетителей в здание (строение, сооружение, помещение) на расстоянии: - 50 метров до входа в торговый объект; - 30 метров до входа в объект общественного питания
5.	Государственного автономного учреждения дополнительного образования «Спортивная школа олимпийского резерва зимних видов спорта», Лыжероллерная трасса	г. Южно-Сахалинск, ул. Венская, д. 5	По кратчайшему пути пешеходного следования от каждого входа для посетителей на обособленную территорию или от входа для посетителей в здание (строение, сооружение, помещение) на расстоянии: - 50 метров до входа в торговый объект; - 30 метров до входа в объект общественного питания
6.	Государственного автономного учреждения дополнительного образования «Спортивная школа олимпийского резерва зимних видов спорта», Лыжная трасса	г. Южно-Сахалинск, ул. им. А.М.Горького, 25а	По кратчайшему пути пешеходного следования от каждого входа для посетителей на обособленную территорию или от входа для посетителей в здание (строение, сооружение, помещение) на расстоянии: - 50 метров до входа в торговый объект; - 30 метров до входа в объект общественного питания
7.	Государственное автономное учреждение	г. Южно-Сахалинск, пер. Алтайский, д. 9	По кратчайшему пути пешеходного следования от каждого входа для



	дополнительного образования «Спортивная школа олимпийского резерва зимних видов спорта» административно-бытовой блок и комплексы спортивных сооружений модульного типа		посетителей на обособленную территорию или от входа для посетителей в здание (строение, сооружение, помещение) на расстоянии: - 50 метров до входа в торговый объект; - 30 метров до входа в объект общественного питания
8.	Государственное автономное учреждение Дополнительного образования «Спортивная школа олимпийского резерва зимних видов спорта» лыже-биатлонный комплекс «Триумф»	г. Южно-Сахалинск, ул. им. А.М.Горького, д. 25а	По кратчайшему пути пешеходного следования от каждого входа для посетителей на обособленную территорию или от входа для посетителей в здание (строение, сооружение, помещение) на расстоянии: - 50 метров до входа в торговый объект; - 30 метров до входа в объект общественного питания
9.	Областное государственное автономное учреждение дополнительного образования «Спортивная школа водных видов спорта» (бассейны 25 и 50 метров)	г. Южно-Сахалинск, пр. Мира, д. 470	По кратчайшему пути пешеходного следования от каждого входа для посетителей на обособленную территорию или от входа для посетителей в здание (строение, сооружение, помещение) на расстоянии: - 50 метров до входа в торговый объект; - 30 метров до входа в объект общественного питания
10.	Аэродинамический комплекс закрытого типа Областного государственного автономного учреждения дополнительного образования «Спортивная школа по техническим видам спорта»	г. Южно-Сахалинск, ул. Венская, д. 7	По кратчайшему пути пешеходного следования от каждого входа для посетителей на обособленную территорию или от входа для посетителей в здание (строение, сооружение, помещение) на расстоянии: - 50 метров до входа в торговый объект; - 30 метров до входа в объект общественного питания
13.	Муниципальное автономное учреждение дополнительного	г. Южно-Сахалинск, ул.им.А.М.Горького, 7/1	По кратчайшему пути пешеходного следования от каждого входа для посетителей на обособленную

	образования «Спортивная школа олимпийского резерва по греко-римской борьбе города Южно-Сахалинска», спортивный комплекс		территорию или от входа для посетителей в здание (строение, сооружение, помещение) на расстоянии: - 50 метров до входа в торговый объект; - 30 метров до входа в объект общественного питания
--	---	--	---

б) дополнить строкой 15 следующего содержания:

15.	Муниципальное автономное учреждение дополнительного образования «Спортивная школа олимпийского резерва по греко-римской борьбе города Южно-Сахалинска», спортивный комплекс	г. Южно-Сахалинск, пер. Матросова, д. 13	По кратчайшему пути пешеходного следования от каждого входа для посетителей на обособленную территорию или от входа для посетителей в здание (строение, сооружение, помещение) на расстоянии: - 50 метров до входа в торговый объект; - 30 метров до входа в объект общественного питания
-----	--	---	---

б) приложение 12 дополнить строками: 2-31 следующего содержания:

2.	Муниципальное автономное дошкольное образовательное учреждение детский сад № 13 «Колокольчик» г. Южно-Сахалинска	г. Южно-Сахалинск, ул. Курильская, д. 25	По радиусу окружности от каждого входа для посетителей на обособленную территорию или от входа для посетителей в здание (строение, сооружение, помещение) на расстоянии: - 50 метров до входа в торговый объект; - 30 метров до входа в объект общественного питания
3.	Муниципальное автономное дошкольное образовательное учреждение детский сад общеразвивающего вида № 54 «Белоснежка» города Южно-Сахалинска	г. Южно-Сахалинск, пр. Мира, д. 195а	По радиусу окружности от каждого входа для посетителей на обособленную территорию или от входа для посетителей в здание (строение, сооружение, помещение) на расстоянии: - 50 метров до входа в торговый объект; - 30 метров до входа в объект общественного питания
4.	Муниципальное автономное общеобразовательное учреждение средняя общеобразовательная	г. Южно-Сахалинск, ул. Амурская, д. 121	По радиусу окружности от каждого входа для посетителей на обособленную территорию или от входа для посетителей в здание (строение, сооружение, помещение)



	школа № 1 города Южно-Сахалинска		на расстоянии: - 50 метров до входа в торговый объект; - 30 метров до входа в объект общественного питания
5.	Муниципальное автономное общеобразовательное учреждение средняя общеобразовательная школа № 16 города Южно-Сахалинска	г. Южно-Сахалинск, ул. Пограничная, д. 64	По радиусу окружности от каждого входа для посетителей на обособленную территорию или от входа для посетителей в здание (строение, сооружение, помещение) на расстоянии: - 50 метров до входа в торговый объект; - 30 метров до входа в объект общественного питания
6.	Муниципальное автономное общеобразовательное учреждение начальная общеобразовательная школа № 21 г. Южно-Сахалинска	г. Южно-Сахалинск, ул. Емельянова, д. 19а	По радиусу окружности от каждого входа для посетителей на обособленную территорию или от входа для посетителей в здание (строение, сооружение, помещение) на расстоянии: - 50 метров до входа в торговый объект; - 30 метров до входа в объект общественного питания
7.	Муниципальное автономное общеобразовательное учреждение средняя общеобразовательная школа № 32 города Южно-Сахалинска	г. Южно-Сахалинск, п/р Ново-Александровск, пер. Железнодорожный, д. 12а	По радиусу окружности от каждого входа для посетителей на обособленную территорию или от входа для посетителей в здание (строение, сооружение, помещение) на расстоянии: - 50 метров до входа в торговый объект; - 30 метров до входа в объект общественного питания
8.	Муниципальное автономное общеобразовательное учреждение Кадетская школа города Южно-Сахалинска	г. Южно-Сахалинск, пер. Мартовский, д. 8б	По радиусу окружности от каждого входа для посетителей на обособленную территорию или от входа для посетителей в здание (строение, сооружение, помещение) на расстоянии: - 50 метров до входа в торговый объект; - 30 метров до входа в объект общественного питания

9.	Муниципальное автономное дошкольное образовательное учреждение № 28 детский сад «Матрёшка» г. Южно-Сахалинска	г. Южно-Сахалинск, ул. Науки, дом 8а	По радиусу окружности от каждого входа для посетителей на обособленную территорию или от входа для посетителей в здание (строение, сооружение, помещение) на расстоянии: - 50 метров до входа в торговый объект; - 30 метров до входа в объект общественного питания
10.	Муниципальное автономное дошкольное образовательное учреждение № 50 детский сад «Карусель» г. Южно-Сахалинска	г. Южно-Сахалинск, ул. Вл.Высоцкого, дом 6	По радиусу окружности от каждого входа для посетителей на обособленную территорию или от входа для посетителей в здание (строение, сооружение, помещение) на расстоянии: - 50 метров до входа в торговый объект; - 30 метров до входа в объект общественного питания
11.	Федеральное государственное бюджетное образовательное учреждение высшего образования «Сахалинский государственный университет», учебный корпус № 3 (библиотека)	г. Южно-Сахалинск, ул. Крюкова, д. 171а	По радиусу окружности от каждого входа для посетителей на обособленную территорию или от входа для посетителей в здание (строение, сооружение, помещение) на расстоянии: - 50 метров до входа в торговый объект; - 30 метров до входа в объект общественного питания
12.	Федеральное государственное бюджетное образовательное учреждение высшего образования «Сахалинский государственный университет», учебный корпус № 5	г. Южно-Сахалинск, ул. Ленина, д.288	По радиусу окружности от каждого входа для посетителей на обособленную территорию или от входа для посетителей в здание (строение, сооружение, помещение) на расстоянии: - 50 метров до входа в торговый объект; - 30 метров до входа в объект общественного питания
13.	Федеральное государственное бюджетное образовательное учреждение высшего	г. Южно-Сахалинск, ул. Ленина, д. 296	По радиусу окружности от каждого входа для посетителей на обособленную территорию или от входа для посетителей в здание (строение, сооружение, помещение)



	образования «Сахалинский государственный университет», учебный корпус № 6		на расстоянии: - 50 метров до входа в торговый объект; - 30 метров до входа в объект общественного питания
14.	Федеральное государственное бюджетное образовательное учреждение высшего образования «Сахалинский государственный университет», учебный корпус № 9	г. Южно-Сахалинск, ул. Пограничная, д. 2	По радиусу окружности от каждого входа для посетителей на обособленную территорию или от входа для посетителей в здание (строение, сооружение, помещение) на расстоянии: - 50 метров до входа в торговый объект; - 30 метров до входа в объект общественного питания
15.	Федеральное государственное бюджетное образовательное учреждение высшего образования «Сахалинский государственный университет», общежитие ЮСПК	г. Южно-Сахалинск, ул. Ленина, д. 282	По радиусу окружности от каждого входа для посетителей на обособленную территорию или от входа для посетителей в здание (строение, сооружение, помещение) на расстоянии: - 50 метров до входа в торговый объект; - 30 метров до входа в объект общественного питания
16.	Федеральное государственное бюджетное образовательное учреждение высшего образования «Сахалинский государственный университет», общежитие № 3	г. Южно-Сахалинск, ул. Крюкова, д. 167	По радиусу окружности от каждого входа для посетителей на обособленную территорию или от входа для посетителей в здание (строение, сооружение, помещение) на расстоянии: - 50 метров до входа в торговый объект; - 30 метров до входа в объект общественного питания
17.	Федеральное государственное бюджетное образовательное учреждение высшего образования «Сахалинский государственный университет», общежитие № 4	г. Южно-Сахалинск, ул. Пограничная, д. 70	По радиусу окружности от каждого входа для посетителей на обособленную территорию или от входа для посетителей в здание (строение, сооружение, помещение) на расстоянии: - 50 метров до входа в торговый объект; - 30 метров до входа в объект общественного питания

18.	Федеральное государственное бюджетное образовательное учреждение высшего образования «Сахалинский государственный университет», учебный корпус № 1	г. Южно-Сахалинск, ул. Ленина, д. 290	По радиусу окружности от каждого входа для посетителей на обособленную территорию или от входа для посетителей в здание (строение, сооружение, помещение) на расстоянии: - 50 метров до входа в торговый объект; - 30 метров до входа в объект общественного питания
19.	Федеральное государственное бюджетное образовательное учреждение высшего образования «Сахалинский государственный университет», учебный корпус № 2	г. Южно-Сахалинск, ул. Пограничная, д. 68	По радиусу окружности от каждого входа для посетителей на обособленную территорию или от входа для посетителей в здание (строение, сооружение, помещение) на расстоянии: - 50 метров до входа в торговый объект; - 30 метров до входа в объект общественного питания
20.	Федеральное государственное бюджетное образовательное учреждение высшего образования «Сахалинский государственный университет», учебный корпус № 4	г. Южно-Сахалинск, пр. Коммунистический, д. 33	По радиусу окружности от каждого входа для посетителей на обособленную территорию или от входа для посетителей в здание (строение, сооружение, помещение) на расстоянии: - 50 метров до входа в торговый объект; - 30 метров до входа в объект общественного питания
21.	Федеральное государственное бюджетное образовательное учреждение высшего образования «Сахалинский государственный университет», учебный корпус ЮСПК	г. Южно-Сахалинск, ул. Ленина, д. 284	По радиусу окружности от каждого входа для посетителей на обособленную территорию или от входа для посетителей в здание (строение, сооружение, помещение) на расстоянии: - 50 метров до входа в торговый объект; - 30 метров до входа в объект общественного питания
22.	Федеральное государственное бюджетное образовательное учреждение высшего образования	г. Южно-Сахалинск, ул. Алексея Максимовича Горького, д. 26	По радиусу окружности от каждого входа для посетителей на обособленную территорию или от входа для посетителей в здание (строение, сооружение, помещение) на расстоянии:



	«Сахалинский государственный университет», учебный корпус ПТК		- 50 метров до входа в торговый объект; - 30 метров до входа в объект общественного питания
23.	Федеральное государственное бюджетное образовательное учреждение высшего образования «Сахалинский государственный университет», учебный корпус ПТК	г. Южно-Сахалинск, ул. Алексея Максимовича Горького, д. 30	По радиусу окружности от каждого входа для посетителей на обособленную территорию или от входа для посетителей в здание (строение, сооружение, помещение) на расстоянии: - 50 метров до входа в торговый объект; - 30 метров до входа в объект общественного питания
24.	Федеральное государственное бюджетное образовательное учреждение высшего образования «Сахалинский государственный университет», общежитие ПТК	г. Южно-Сахалинск, пр. Победы, д. 25а	По радиусу окружности от каждого входа для посетителей на обособленную территорию или от входа для посетителей в здание (строение, сооружение, помещение) на расстоянии: - 50 метров до входа в торговый объект; - 30 метров до входа в объект общественного питания
25.	Муниципальное бюджетное учреждение дополнительного образования «Детская художественная школа» города Южно-Сахалинска	г. Южно-Сахалинск, ул. Вокзальная, д. 5а	По радиусу окружности от каждого входа для посетителей на обособленную территорию или от входа для посетителей в здание (строение, сооружение, помещение) на расстоянии: - 50 метров до входа в торговый объект; - 30 метров до входа в объект общественного питания
26.	Муниципальное бюджетное учреждение дополнительного образования «Детская художественная школа» города Южно-Сахалинска	г. Южно-Сахалинск, ул. Пограничная, д. 31	По радиусу окружности от каждого входа для посетителей на обособленную территорию или от входа для посетителей в здание (строение, сооружение, помещение) на расстоянии: - 50 метров до входа в торговый объект; - 30 метров до входа в объект общественного питания
27.	Муниципальное	г. Южно-Сахалинск,	По радиусу окружности от каждого

	бюджетное учреждение дополнительного образования «Детская художественная школа» города Южно-Сахалинска	ул. Курильская, д. 35	входа для посетителей на обособленную территорию или от входа для посетителей в здание (строение, сооружение, помещение) на расстоянии: - 50 метров до входа в торговый объект; - 30 метров до входа в объект общественного питания
28.	ООО «Киндергартен»	г. Южно-Сахалинск, ул. Ленина, д. 523	По радиусу окружности от каждого входа для посетителей на обособленную территорию или от входа для посетителей в здание (строение, сооружение, помещение) на расстоянии: - 50 метров до входа в торговый объект; - 30 метров до входа в объект общественного питания
29.	Общеобразовательная автономная некоммерческая организация «Образовательный центр «Эврика»	г. Южно-Сахалинск, ул. Зимняя, д. 1/1а	По радиусу окружности от каждого входа для посетителей на обособленную территорию или от входа для посетителей в здание (строение, сооружение, помещение) на расстоянии: - 50 метров до входа в торговый объект; - 30 метров до входа в объект общественного питания
30.	Автономная некоммерческая организация дополнительного образования Учебный Центр «Активное Образование»	г. Южно-Сахалинск, ул. Ленина, д. 234б	По радиусу окружности от каждого входа для посетителей на обособленную территорию или от входа для посетителей в здание (строение, сооружение, помещение) на расстоянии: - 50 метров до входа в торговый объект; - 30 метров до входа в объект общественного питания
31	ООО Аметист»	г. Южно-Сахалинск, пр. Победы д. 5, корп. 2, пом. 12-24	По радиусу окружности от каждого входа для посетителей на обособленную территорию или от входа для посетителей в здание (строение, сооружение, помещение) на расстоянии: - 50 метров до входа в торговый



			объект; - 30 метров до входа в объект общественного питания
--	--	--	---

7) дополнить частью 1.2 следующего содержания:

«1.2. Определить границы территорий прилегающих к многоквартирным домам, расположенным на территории городского округа «Город Южно-Сахалинск», на которых не допускается розничная продажа алкогольной продукции при оказании услуг общественного питания в объектах общественного питания, имеющих зал обслуживания посетителей общей площадью не менее 20 квадратных метров, не менее 30 метров от стены многоквартирного дома в любой точке периметра здания по прямой линии без учета искусственных и естественных преград до границ прилегающей территории.».

2. Администрации города Южно-Сахалинска (Надсадин С.А.) в срок не позднее 30 календарных дней со дня принятия решения направить его копию в министерство сельского хозяйства и торговли Сахалинской области.

3. Решение направить мэру города Южно-Сахалинска (Надсадин С.А.) для подписания и опубликования.

4. Контроль за исполнением решения возложить на постоянный Комитет Городской Думы города Южно-Сахалинска по экономике и бюджету (Дубов С.В.).

Председатель Городской Думы  
города Южно-Сахалинска

О.Е.Логачев

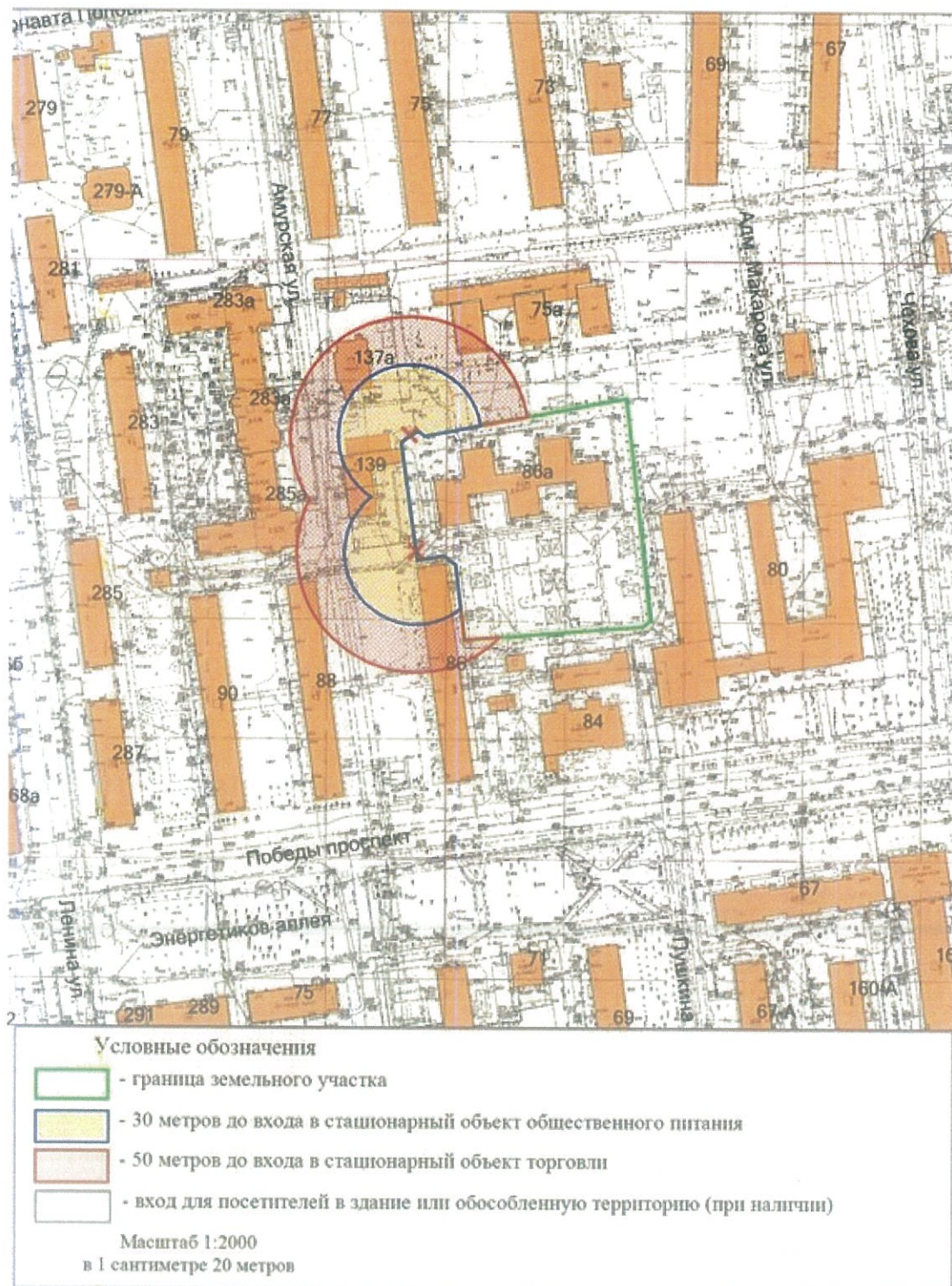
**Сведения**

о лицах, участвующих в подготовке проекта решения Городской Думы города Южно-Сахалинска «О внесении изменений в решение Городской Думы города Южно-Сахалинска от 27.01.2016 № 357/21-16-5 «Об утверждении графических отображений схем и определении границ территорий, прилегающих к объектам и организациям, на прилегающих территориях которых не допускается розничная продажа алкогольной продукции в городском округе «Город Южно-Сахалинск»

Дачилова Елена Александрова	- исполняющий обязанности директора Департамента продовольственных ресурсов и потребительского рынка аппарата администрации города Южно-Сахалинска тел. 300740, факс 300673
Никифорова Виктория Александровна	- референт отдела торговой политики Департамента продовольственных ресурсов и потребительского рынка аппарата администрации города Южно-Сахалинска тел. 300736 (доб.2), факс 300672







10. Графическое отображение схемы границ прилегающей территории  
Муниципального автономное дошкольного образовательного учреждения  
детский сад комбинированного вида №10 «Росинка» г. Южно-Сахалинска  
г. Южно-Сахалинск, пр. Победы, д. 86а





12. Графическое отображение схемы границ прилегающей территории  
Муниципальное автономное дошкольное образовательное учреждение  
детский сад общеразвивающего вида № 12 «Лесная сказка» г. Южно-Сахалинска  
г. Южно-Сахалинск, ул. Украинская, д. 5

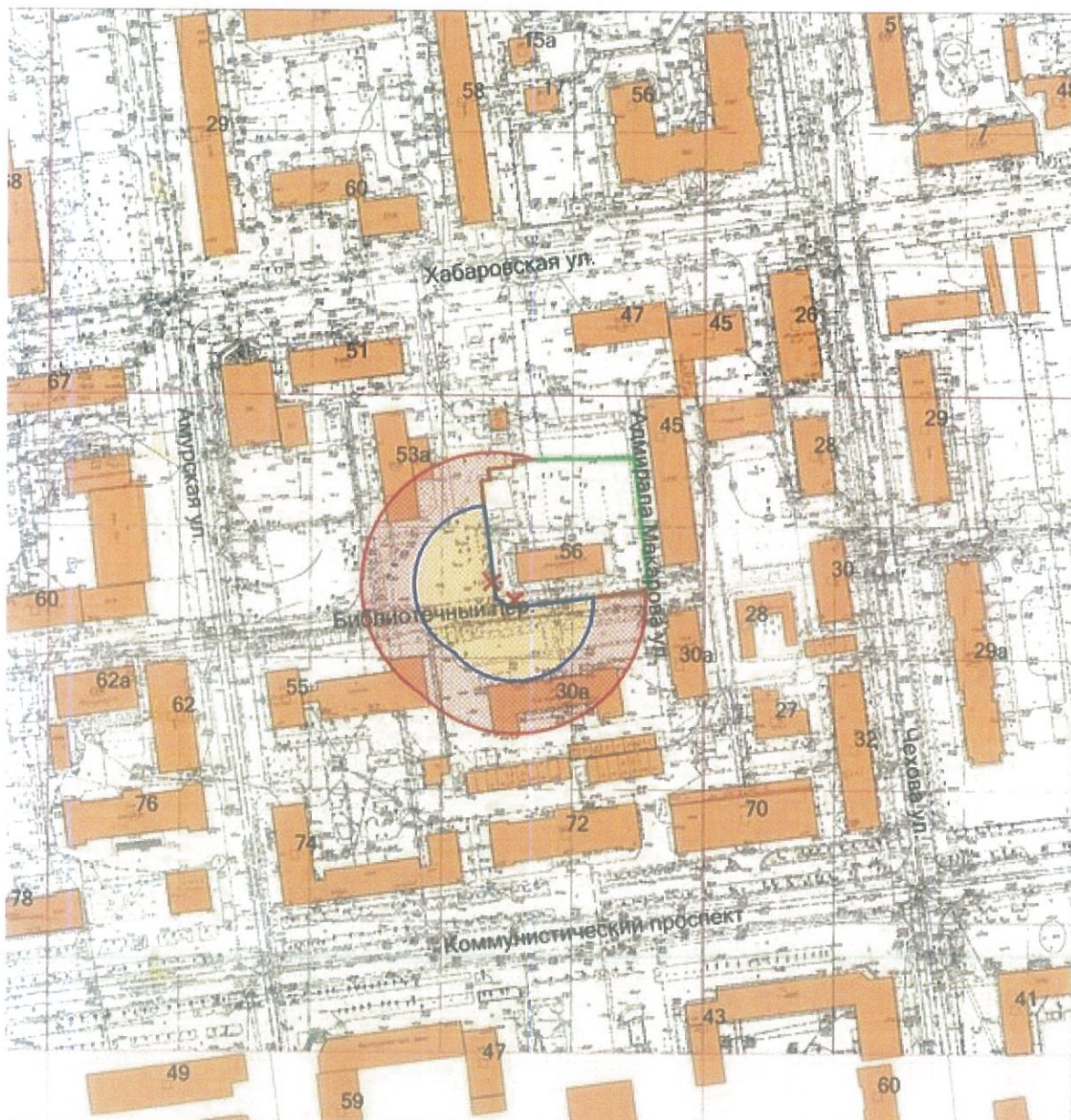


Условные обозначения	
	- граница земельного участка
	- 30 метров до входа в стационарный объект общественного питания
	- 50 метров до входа в стационарный объект торговли
	- вход для посетителей в здание или обособленную территорию (при наличии)





Масштаб 1:2000  
в 1 сантиметре 20 метров



13. Графическое отображение схемы границ прилегающей территории  
Муниципальное автономное дошкольное образовательное учреждение  
детский сад № 13 «Колокольчик» г. Южно-Сахалинска  
г. Южно-Сахалинск, Библиотечный проезд, д. 56



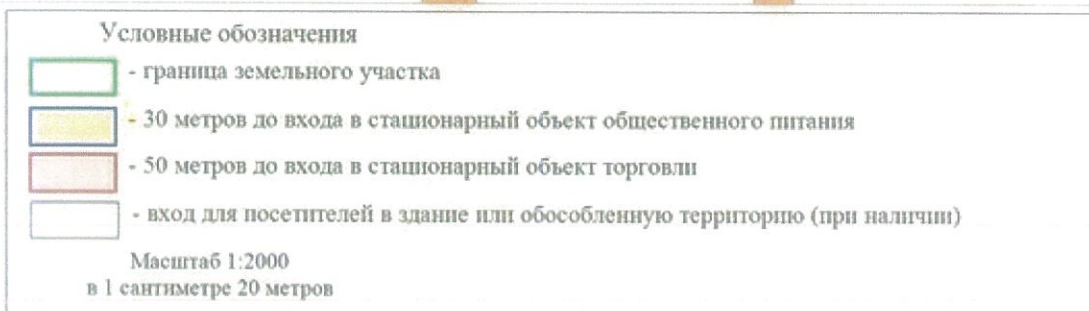
Условные обозначения

-  - граница земельного участка
-  - 30 метров до входа в стационарный объект общественного питания
-  - 50 метров до входа в стационарный объект торговли
-  - вход для посетителей в здание или обособленную территорию (при наличии)

Масштаб 1:2000  
в 1 сантиметре 20 метров

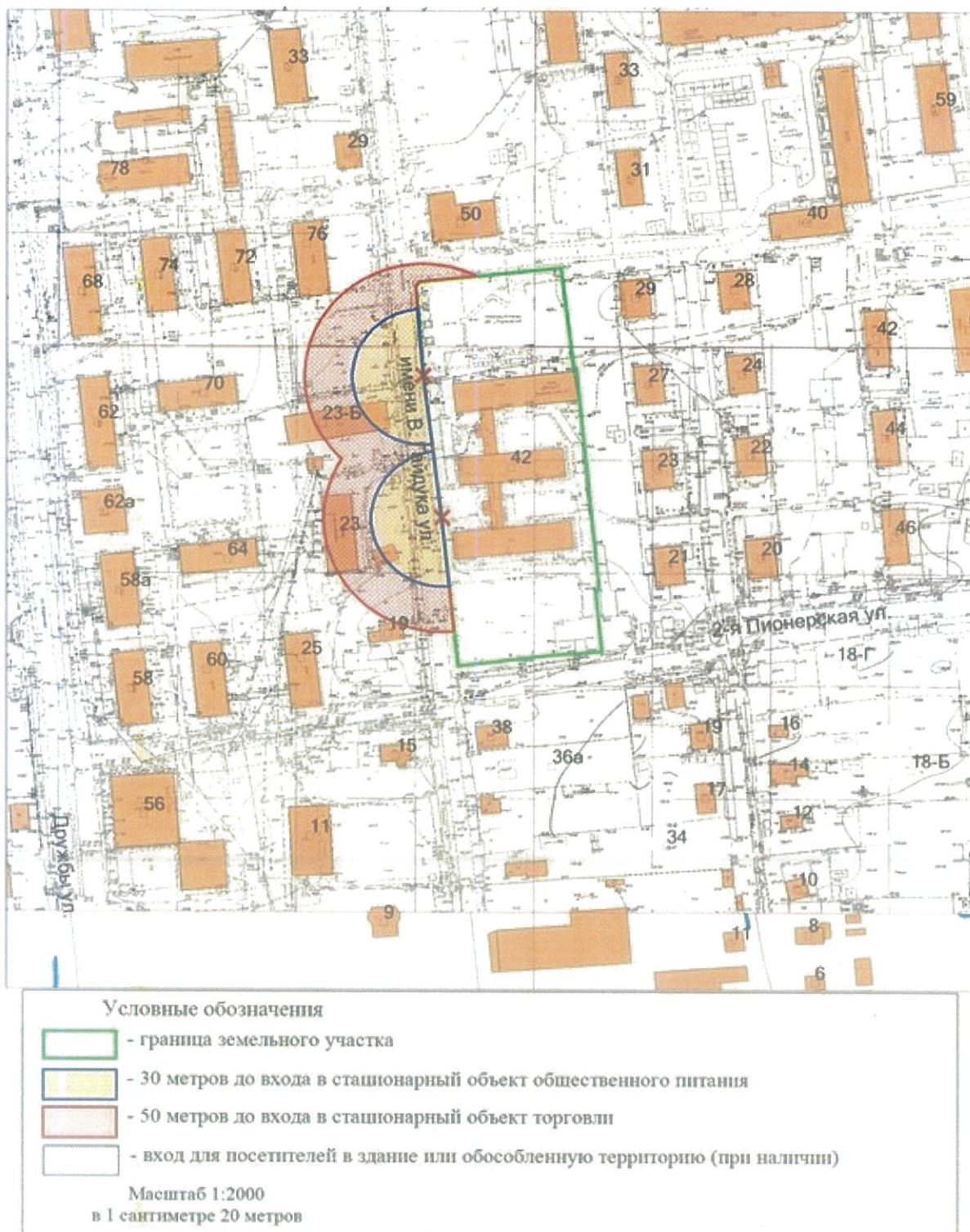


16. Графическое отображение схемы границ прилегающей территории  
Муниципальное автономное дошкольное образовательное учреждение  
детский сад № 15 «Березка» г. Южно-Сахалинска  
г. Южно-Сахалинск, ул. Крайняя, д. 32, 34





19. Графическое отображение схемы границ прилегающей территории  
Муниципальное автономное дошкольное образовательное учреждение  
детский сад комбинированного вида № 18 «Гармония» г. Южно-Сахалинска  
г. Южно-Сахалинск, ул. имени В. Гайдуга, д. 42









22. Графическое отображение схемы границ прилегающей территории  
Муниципальное автономное дошкольное образовательное учреждение  
детский сад общеразвивающего вида № 21 «Кораблик» города Южно-Сахалинска  
г. Южно-Сахалинск, ул. Хабаровская, д. 12



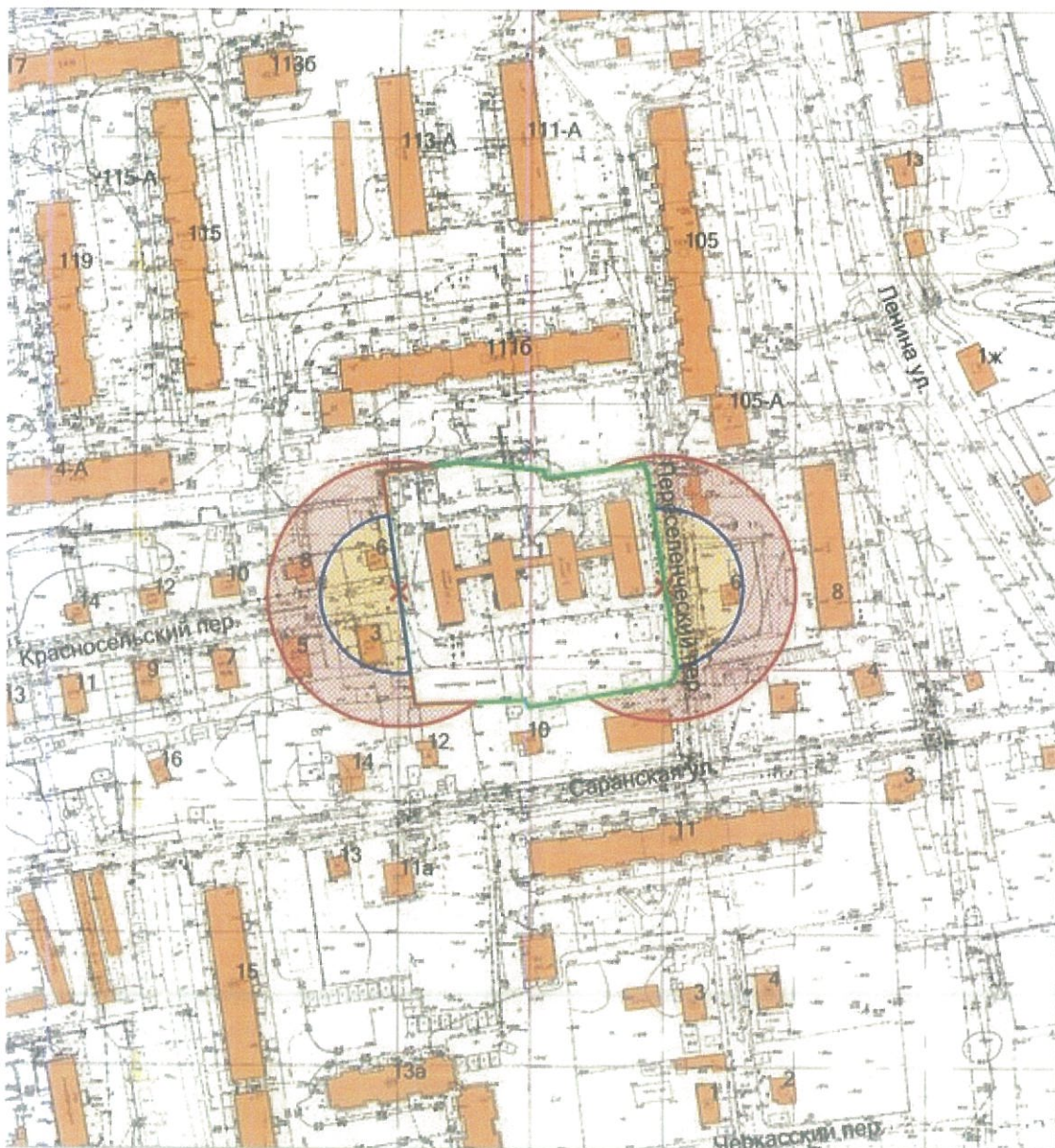
Условные обозначения





-  - граница земельного участка
-  - 30 метров до входа в стационарный объект общественного питания
-  - 50 метров до входа в стационарный объект торговли
-  - вход для посетителей в здание или обособленную территорию (при наличии)

Масштаб 1:1500  
в 1 сантиметре 15 метров



23. Графическое отображение схемы границ прилегающей территории  
Муниципальное автономное дошкольное образовательное учреждение  
детский сад комбинированного вида № 22 «Ивушка» г. Южно-Сахалинска  
г. Южно-Сахалинск, пер. Красносельский, д. 1

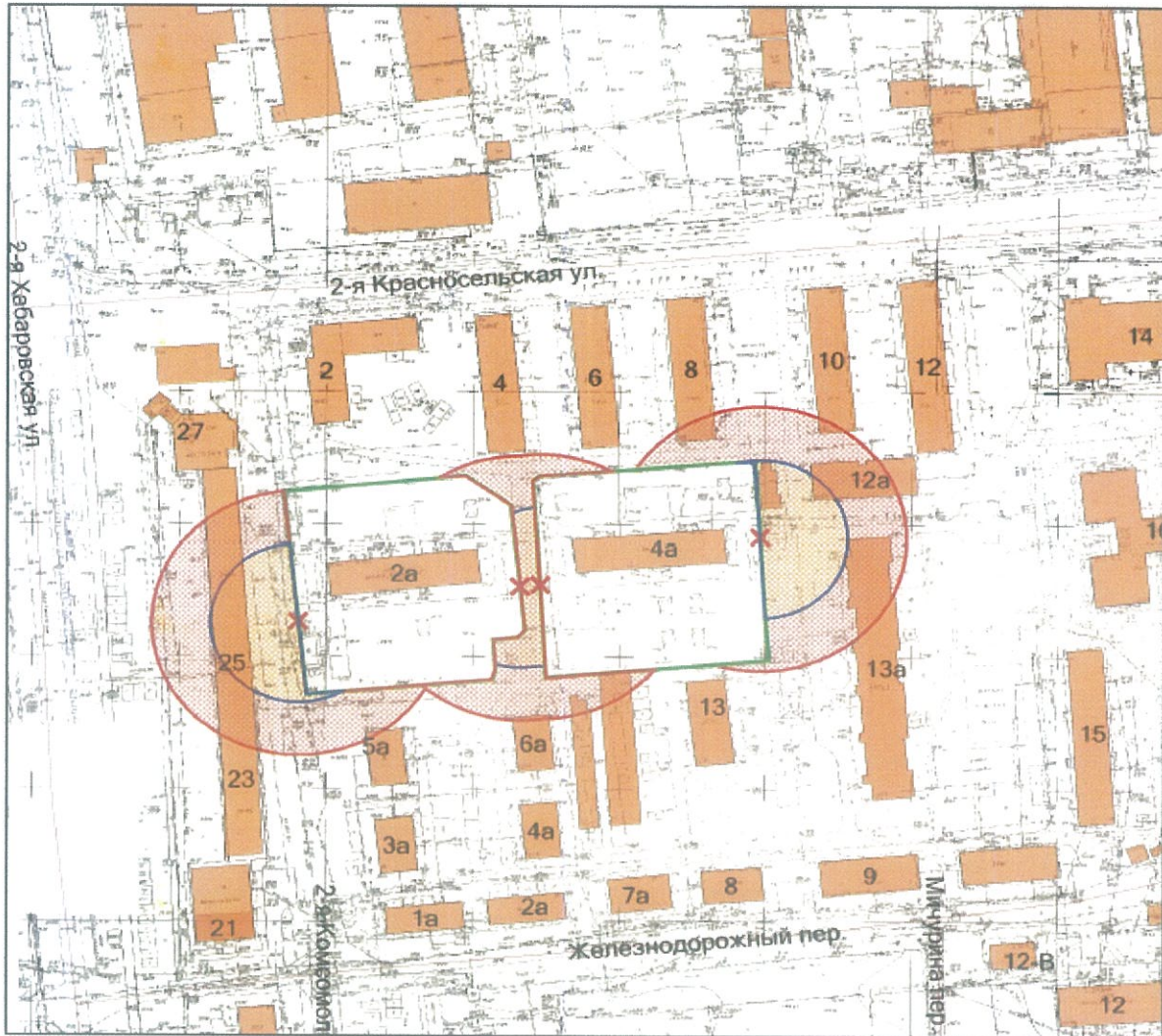


Условные обозначения	
	- граница земельного участка
	- 30 метров до входа в стационарный объект общественного питания
	- 50 метров до входа в стационарный объект торговли
	- вход для посетителей в здание или обособленную территорию (при наличии)





Масштаб 1:2000  
в 1 сантиметре 20 метров



29. Графическое отображение схемы границ прилегающей территории  
Муниципальное автономное дошкольное образовательное учреждение детский сад  
общеразвивающего вида № 30 «Улыбка» г. Южно-Сахалинска  
г. Южно-Сахалинск ул. 2-я Красносельская, 2-а, 4-а.



**Условные обозначения**

-  - граница земельного участка
-  - 30 метров до входа в стационарный объект общественного питания
-  - 50 метров до входа в стационарный объект торговли
-  - вход для посетителей в здание или обособленную территорию (при наличии)





Масштаб 1:2000  
в 1 сантиметре 20 метров



30. Графическое отображение схемы границ прилегающей территории  
Муниципальное автономное дошкольное образовательное учреждение детский сад  
комбинированного вида № 31 «Аистенок» г. Южно-Сахалинска  
г. Южно-Сахалинск, улица 2-я Красносельская, 16А



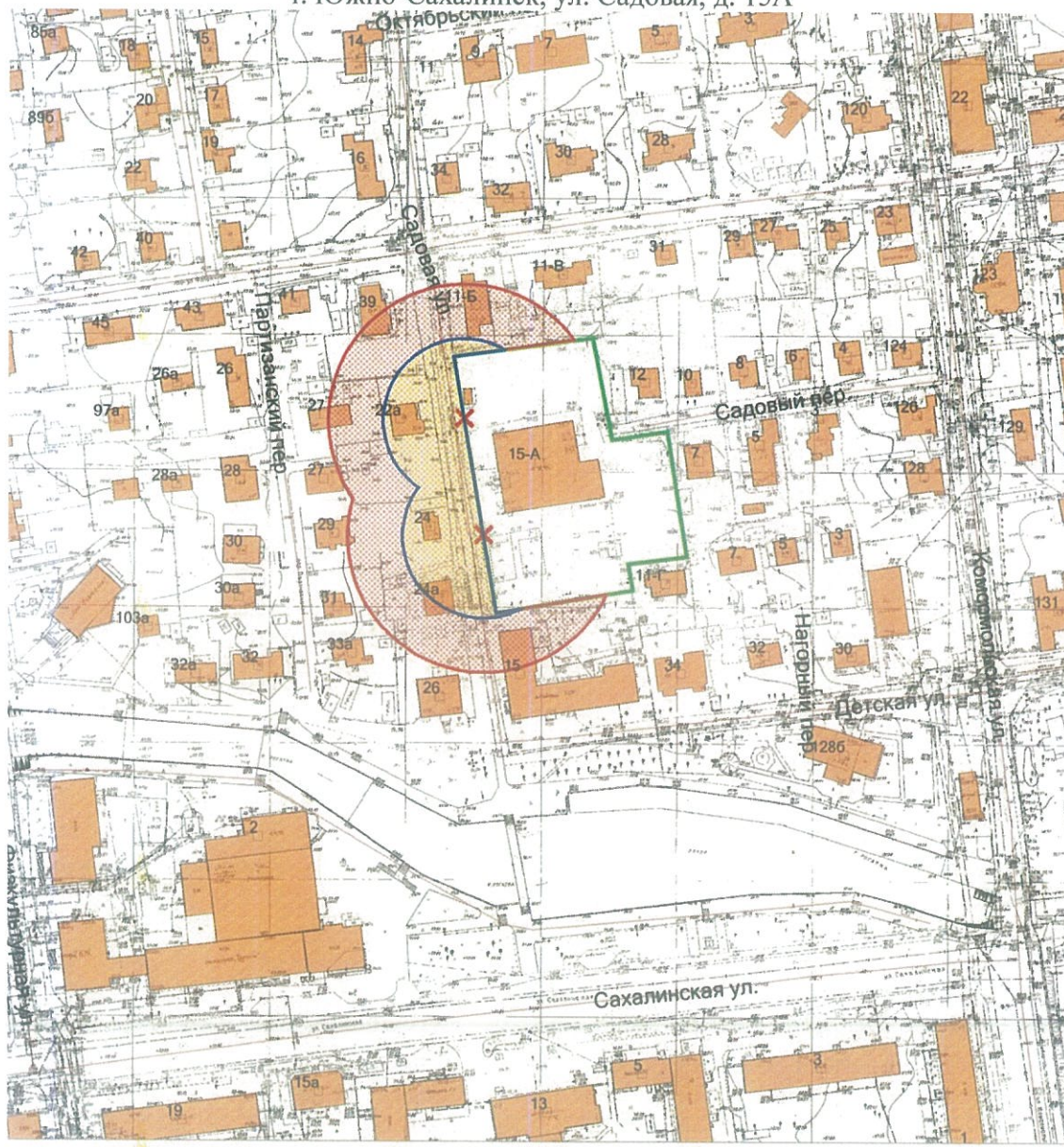
Условные обозначения





-  - граница земельного участка
-  - 30 метров до входа в стационарный объект общественного питания
-  - 50 метров до входа в стационарный объект торговли
-  - вход для посетителей в здание или обособленную территорию (при наличии)

Масштаб 1:2000  
в 1 сантиметре 20 метров



37. Графическое отображение схемы границ прилегающей территории  
Муниципальное автономное дошкольное образовательное учреждение детский сад  
общеразвивающего вида № 38 «Лучик» г.Южно-Сахалинска  
г. Южно-Сахалинск, ул. Садовая, д. 15А



- Условные обозначения
-  - граница земельного участка
  -  - 30 метров до входа в стационарный объект общественного питания
  -  - 50 метров до входа в стационарный объект торговли
  -  - вход для посетителей в здание или обособленную территорию (при наличии)





Масштаб 1:2000  
в 1 сантиметре 20 метров



40. Графическое отображение схемы границ прилегающей территории  
Муниципальное бюджетное дошкольное образовательное учреждение  
детский сад комбинированного вида № 41 «Звездочка» города Южно-Сахалинска  
г. Южно-Сахалинск, ул. Пограничная, д. 22А



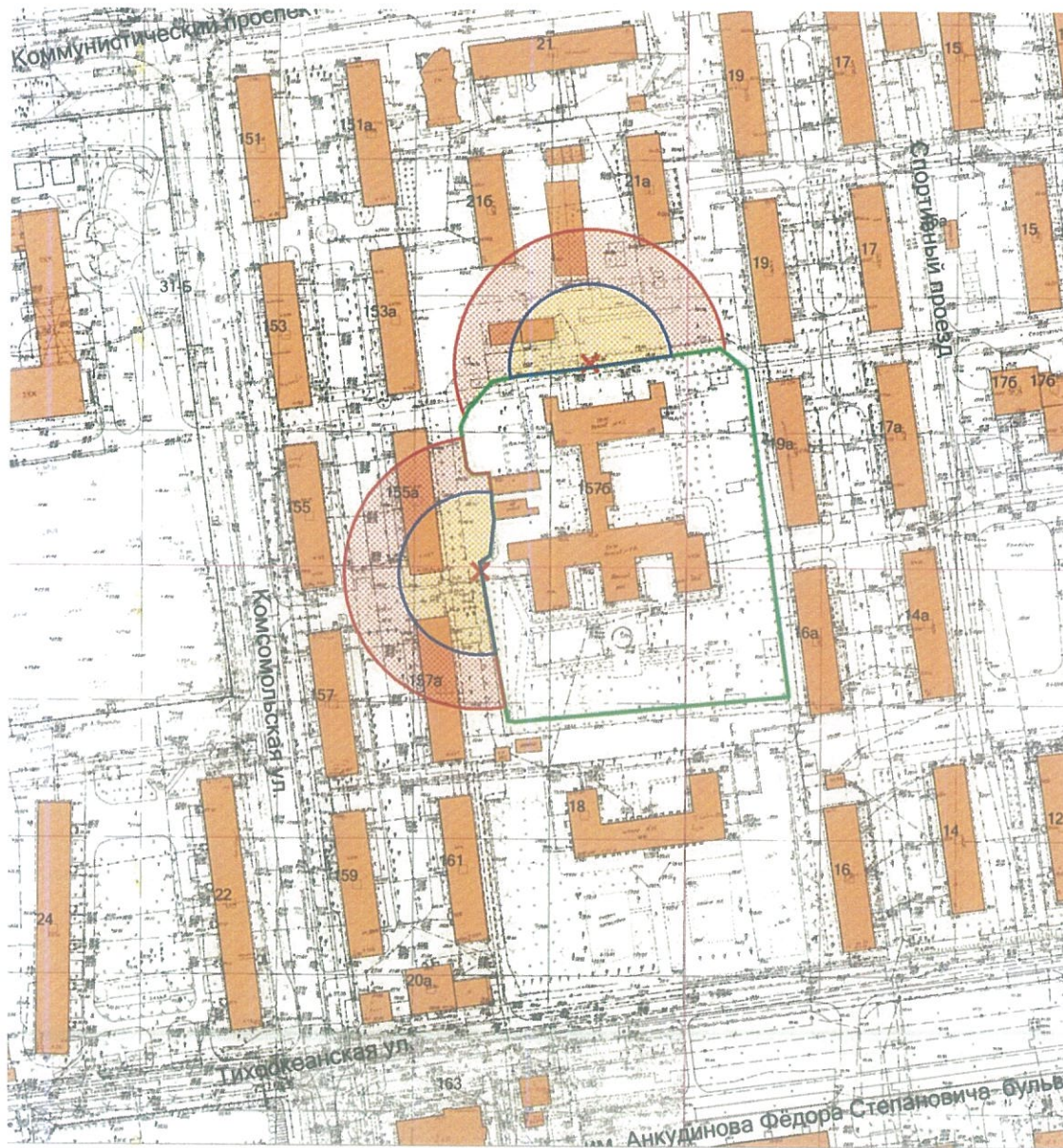
Условные обозначения

-  - граница земельного участка
-  - 30 метров до входа в стационарный объект общественного питания
-  - 50 метров до входа в стационарный объект торговли
-  - вход для посетителей в здание или обособленную территорию (при наличии)





Масштаб 1:2000  
в 1 сантиметре 20 метров



41. Графическое отображение схемы границ прилегающей территории  
Муниципальное автономное дошкольное образовательное учреждение детский сад  
общеразвивающего вида № 42 «Черёмушки» г. Южно-Сахалинска  
г. Южно-Сахалинск, ул. Комсомольская, д. 1576



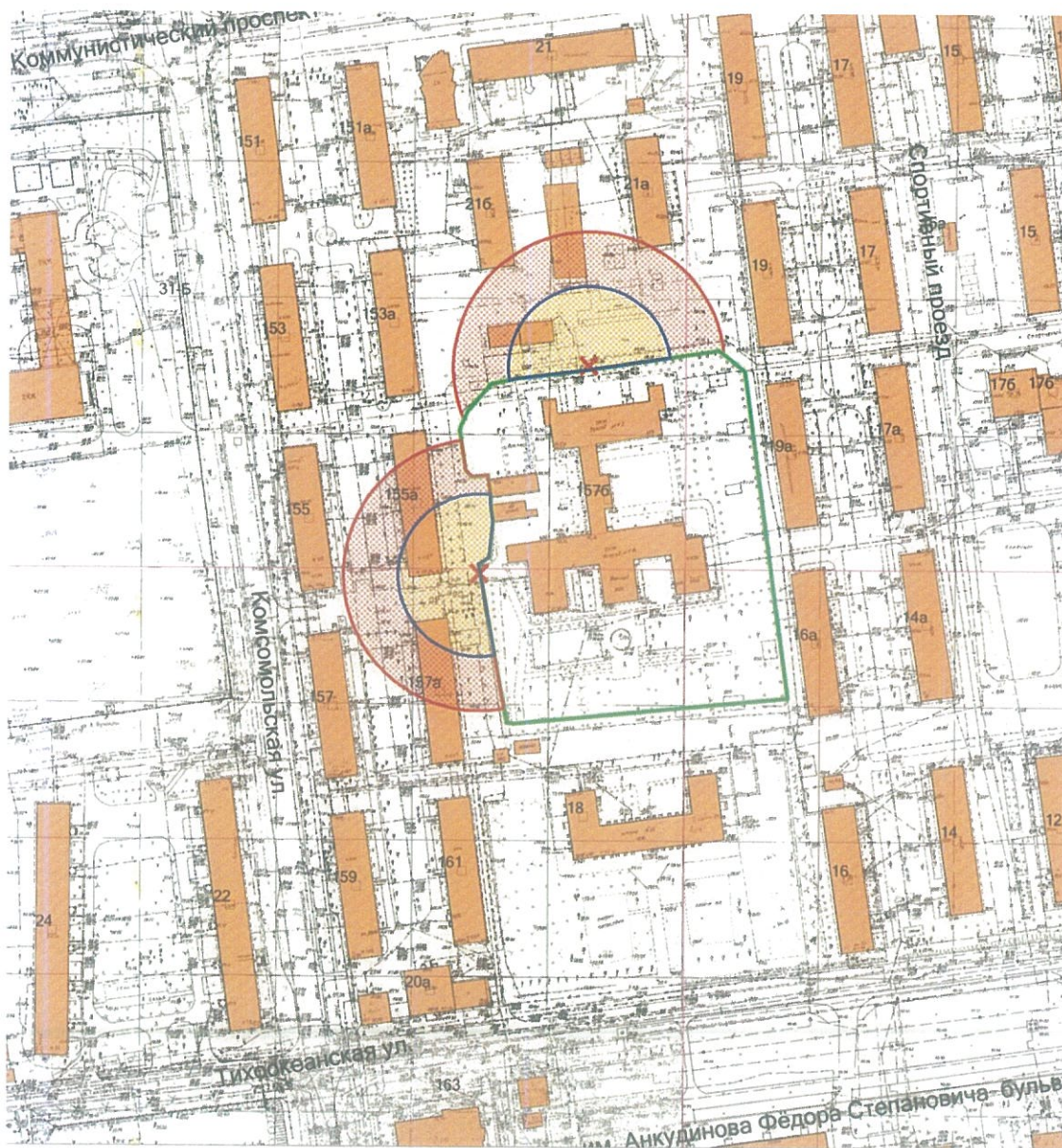
Условные обозначения

-  - граница земельного участка
-  - 30 метров до входа в стационарный объект общественного питания
-  - 50 метров до входа в стационарный объект торговли
-  - вход для посетителей в здание или обособленную территорию (при наличии)





Масштаб 1:2000  
в 1 сантиметре 20 метров



48. Графическое отображение схемы границ прилегающей территории  
Муниципальное автономное дошкольное образовательное учреждение десткий сад  
комбинированного вида № 55 «Веснушка» г. Южно-Сахалинска  
г. Южно-Сахалинск, пр. Мира, д. 3676



Условные обозначения

-  - граница земельного участка
-  - 30 метров до входа в стационарный объект общественного питания
-  - 50 метров до входа в стационарный объект торговли
-  - вход для посетителей в здание или обособленную территорию (при наличии)





Масштаб 1:2000  
в 1 сантиметре 20 метров



49. Графическое отображение схемы границ прилегающей территории  
Муниципальное автономное дошкольное образовательное учреждение  
детский сад № 58 «Ручеек» с. Дальнее  
г. Южно-Сахалинск, с. Дальнее, ул. Новая, д. 20



Условные обозначения

-  - граница земельного участка
-  - 20 метров до входа в стационарный объект общественного питания
-  - 35 метров до входа в стационарный объект торговли
-  - вход для посетителей в здание или обособленную территорию (при наличии)





Масштаб 1:2000  
в 1 сантиметре 20 метров



52. Графическое отображение схемы границ прилегающей территории  
Муниципальное автономное общеобразовательное учреждение  
средняя общеобразовательная школа № 4 г. Южно-Сахалинска  
г. Южно-Сахалинск, ул. Садовая, д. 5



**Условные обозначения**

-  - граница земельного участка
-  - 30 метров до входа в стационарный объект общественного питания
-  - 50 метров до входа в стационарный объект торговли
-  - вход для посетителей в здание или обособленную территорию (при наличии)





Масштаб 1:2000  
в 1 сантиметре 20 метров



53. Графическое отображение схемы границ прилегающей территории  
Муниципальное автономное общеобразовательное учреждение  
средняя общеобразовательная школа № 5 г. Южно-Сахалинска  
г. Южно-Сахалинск, ул. Курильская, д. 54



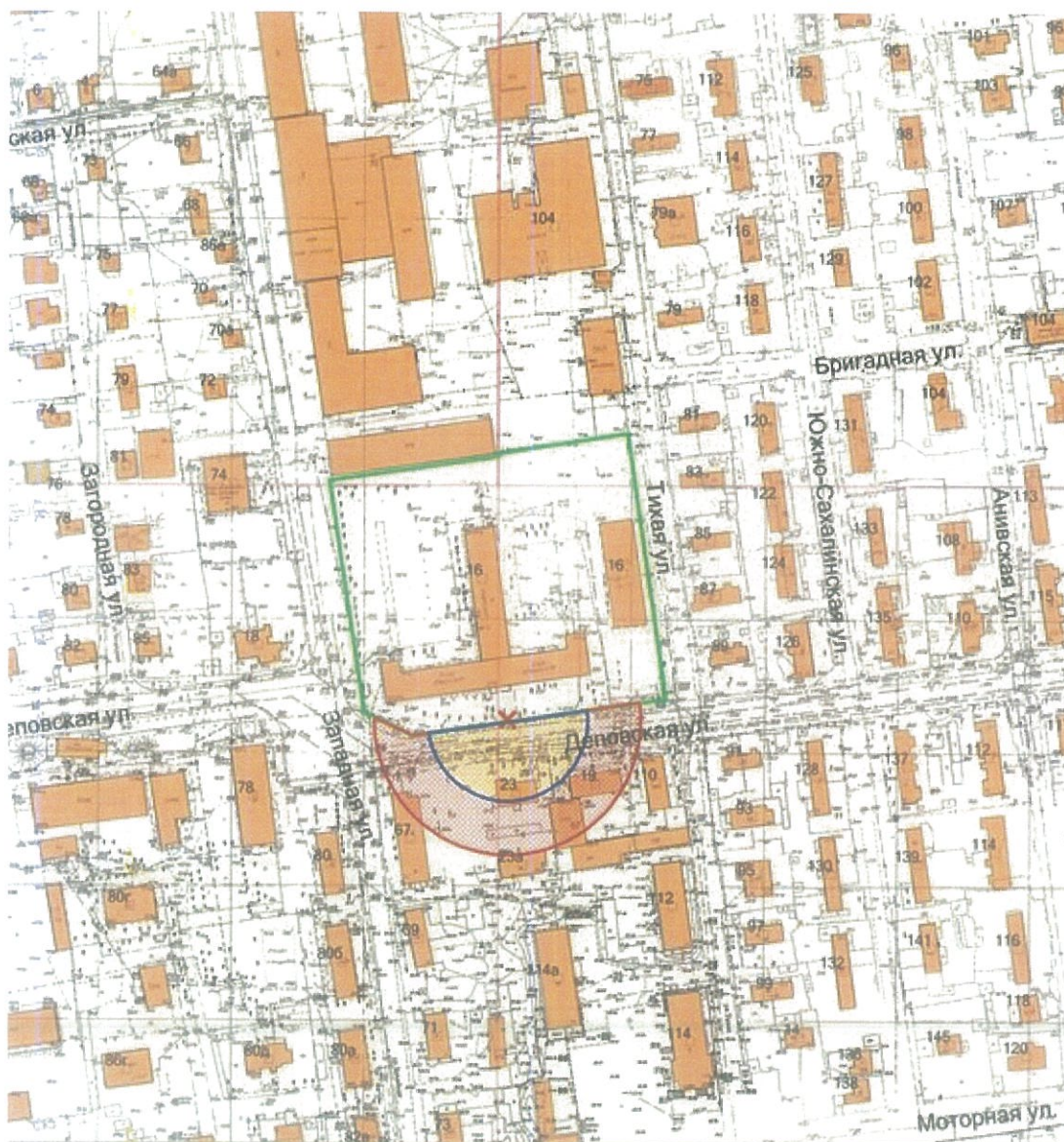
**Условные обозначения**

-  - граница земельного участка
-  - 30 метров до входа в стационарный объект общественного питания
-  - 50 метров до входа в стационарный объект торговли
-  - вход для посетителей в здание или обособленную территорию (при наличии)





Масштаб 1:2000  
в 1 сантиметре 20 метров



60. Графическое отображение схемы границ прилегающей территории  
Муниципальное автономное общеобразовательное учреждение  
средняя общеобразовательная школа № 14 города Южно-Сахалинска  
г. Южно-Сахалинск, ул. Дёповская, д. 16



Условные обозначения

-  - граница земельного участка
-  - 30 метров до входа в стационарный объект общественного питания
-  - 50 метров до входа в стационарный объект торговли
-  - вход для посетителей в здание или обособленную территорию (при наличии)





Масштаб 1:2000  
в 1 сантиметре 20 метров



62. Графическое отображение схемы границ прилегающей территории  
Муниципальное автономное общеобразовательное учреждение  
средняя общеобразовательная школа № 18 села Синегорск  
с. Синегорск, ул. Коммунистическая, д. 49



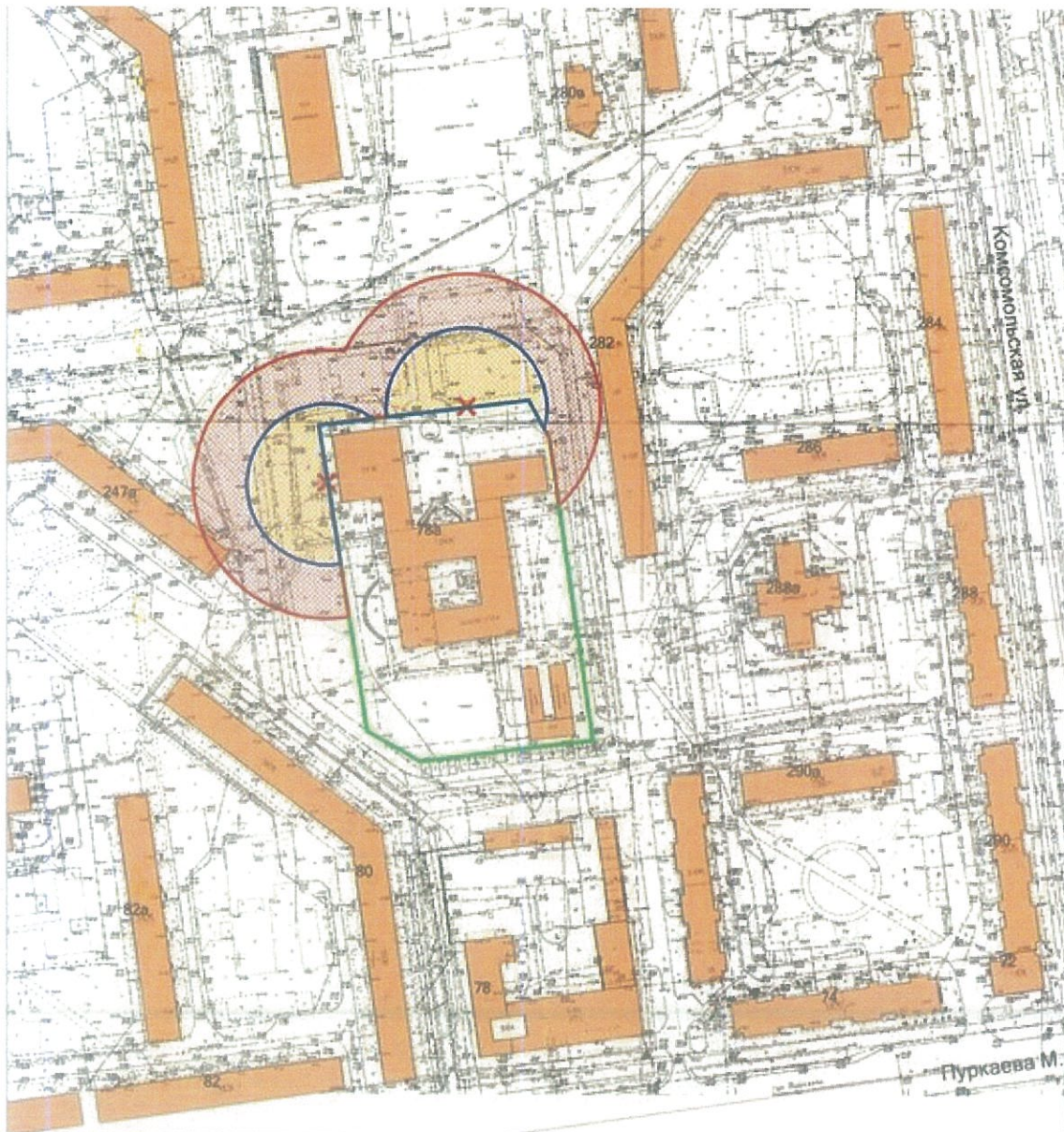
Условные обозначения

-  - граница земельного участка
-  - 20 метров до входа в стационарный объект общественного питания
-  - 35 метров до входа в стационарный объект торговли
-  - вход для посетителей в здание или обособленную территорию (при наличии)





Масштаб 1:2000  
в 1 сантиметре 20 метров



65. Графическое отображение схемы границ прилегающей территории  
Муниципальное автономное общеобразовательное учреждение  
средняя общеобразовательная школа № 22 города Южно-Сахалинска  
г. Южно-Сахалинск, ул. Пуркаева, д. 78А



Условные обозначения





-  - граница земельного участка
-  - 30 метров до входа в стационарный объект общественного питания
-  - 50 метров до входа в стационарный объект торговли
-  - вход для посетителей в здание или обособленную территорию (при наличии)

Масштаб 1:2000  
в 1 сантиметре 20 метров



66. Графическое отображение схемы границ прилегающей территории  
Муниципальное автономное общеобразовательное учреждение  
средняя общеобразовательная школа № 23 города Южно-Сахалинска  
г. Южно-Сахалинск, ул. Тихоокеанская, д. 18



Условные обозначения	
	- граница земельного участка
	- 30 метров до входа в стационарный объект общественного питания
	- 50 метров до входа в стационарный объект торговли
	- вход для посетителей в здание или обособленную территорию (при наличии)





Масштаб 1:2000  
в 1 сантиметре 20 метров



68. Графическое отображение схемы границ прилегающей территории  
Муниципальное автономное общеобразовательное учреждение  
средняя общеобразовательная школа № 30 г. Южно-Сахалинска  
г. Южно-Сахалинск, ул. Дружбы, д. 71



Условные обозначения





-  - граница земельного участка
-  - 30 метров до входа в стационарный объект общественного питания
-  - 50 метров до входа в стационарный объект торговли
-  - вход для посетителей в здание или обособленную территорию (при наличии)

Масштаб 1:2000  
в 1 сантиметре 20 метров

71. Графическое отображение схемы границ прилегающей территории  
Муниципальное автономное общеобразовательное учреждение  
средняя общеобразовательная школа № 34 с. Березняки  
с. Березняки, ул. Крайняя, д. 6А



Условные обозначения

-  - граница земельного участка
-  - 20 метров до входа в стационарный объект общественного питания
-  - 35 метров до входа в стационарный объект торговли
-  - вход для посетителей в здание или обособленную территорию (при наличии)





Масштаб 1:2000  
в 1 сантиметре 20 метров



120. Графическое отображение схемы границ прилегающей территории  
Муниципальное автономное дошкольное образовательное учреждение № 26 детский сад  
«Островок» г.Южно-Сахалинска  
г. Южно-Сахалинск, ул. Комсомольская, д. 2936



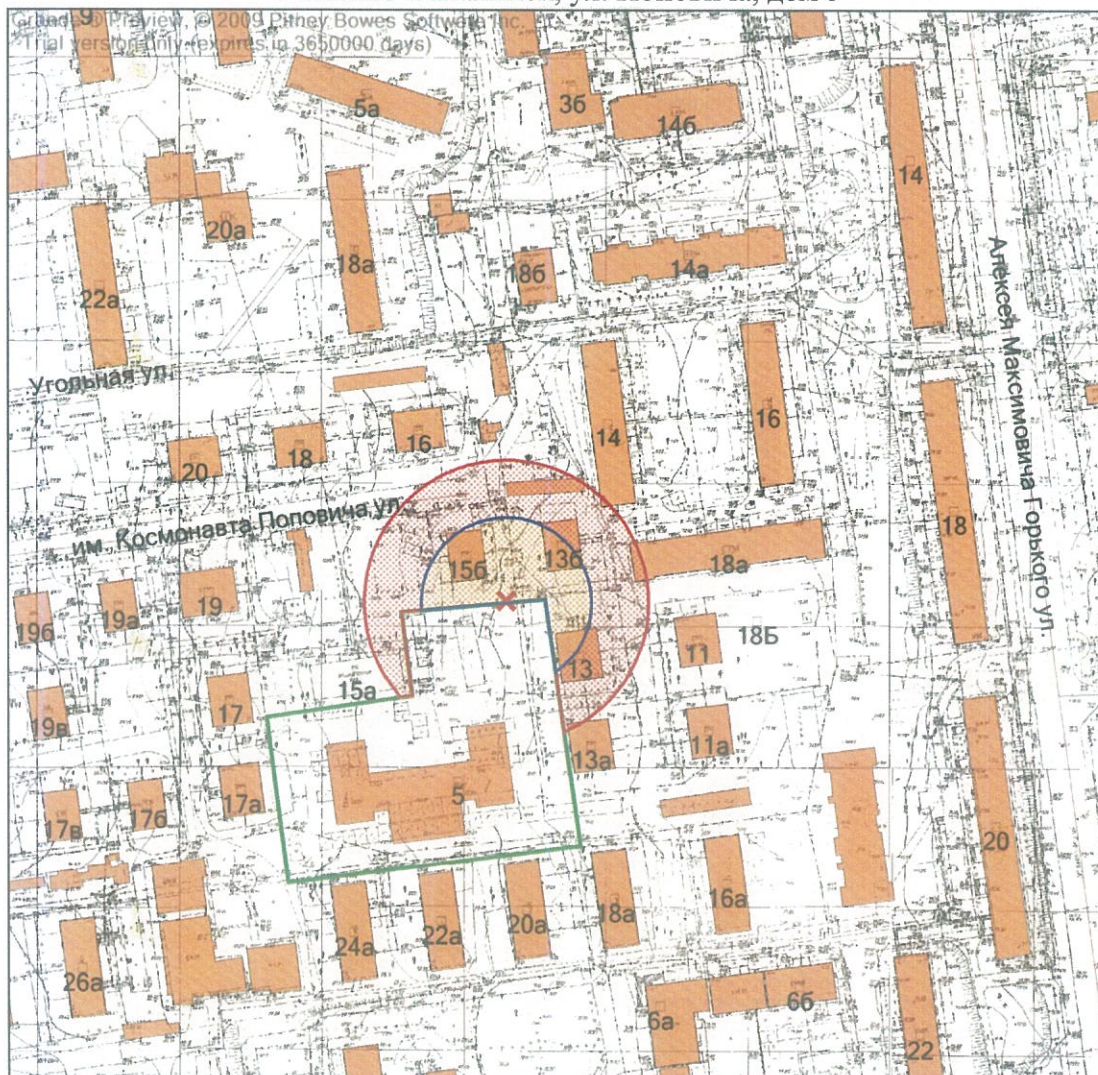
Условные обозначения

-  - граница земельного участка
-  - 30 метров до входа в стационарный объект общественного питания
-  - 50 метров до входа в стационарный объект торговли
-  - вход для посетителей в здание или обособленную территорию (при наличии)





Масштаб 1:2000  
в 1 сантиметре 20 метров



141. Графическое отображение схемы границ прилегающей территории  
Муниципальное автономное дошкольное образовательное учреждение № 47  
детский сад «Ягодка» г. Южно-Сахалинска,  
г. Южно-Сахалинск, ул. Поповича, дом 5



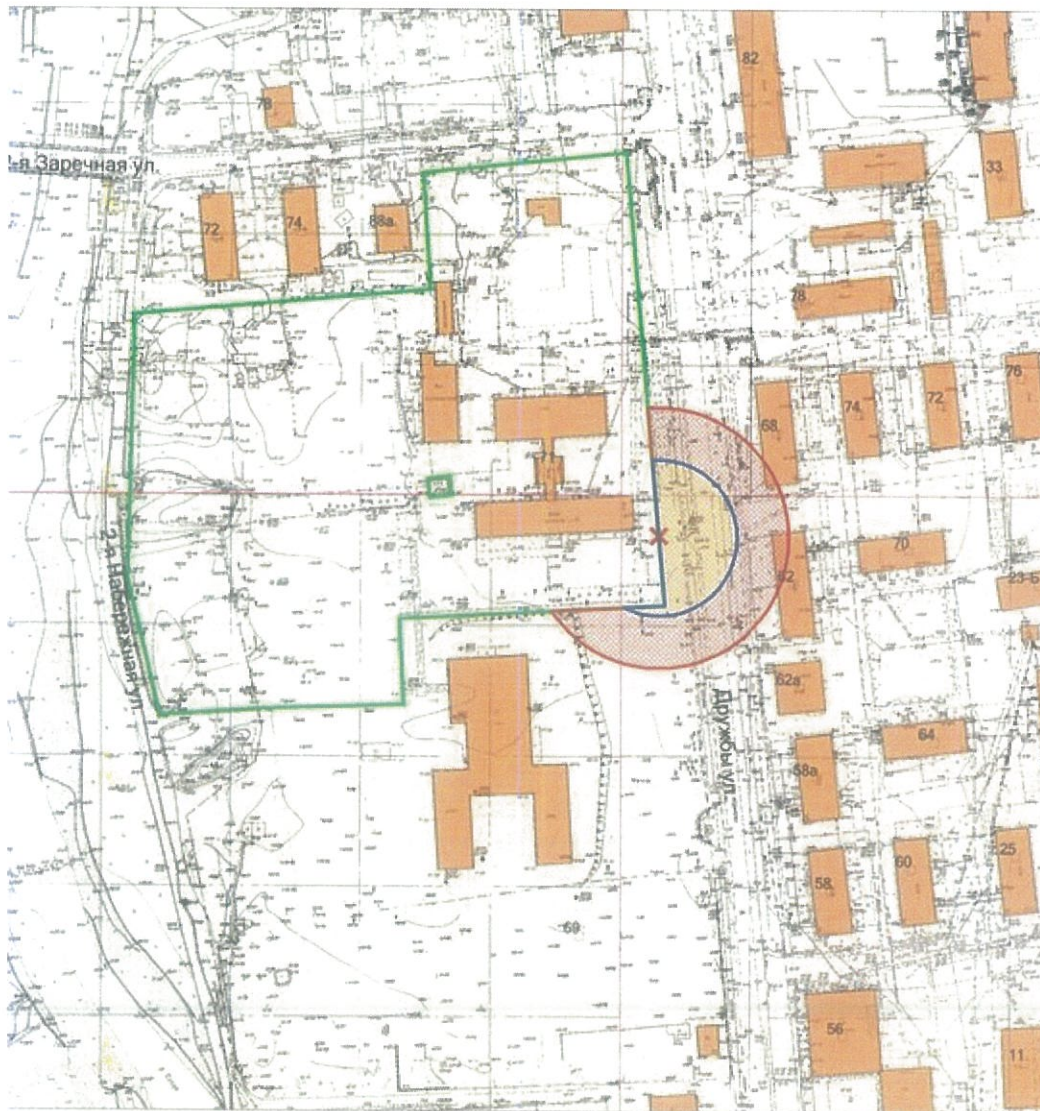
Условные обозначения





-  - граница земельного участка
-  - 30 метров до входа в стационарный объект общественного питания
-  - 50 метров до входа в стационарный объект торговли
-  - вход для посетителей в здание или обособленную территорию (при наличии)

Масштаб 1:2000  
в 1 сантиметре 20 метров



26. Графическое отображение схемы границ прилегающей территории  
Государственное бюджетное учреждение здравоохранения (ГБУЗ) «Городская поликлиника № 6  
города Южно-Сахалинска» (Муниципальное автономное общеобразовательное учреждение  
средняя общеобразовательная школа № 30 г. Южно-Сахалинска)  
г. Южно-Сахалинск, п/р Луговое, ул. Дружбы, д. 71



Условные обозначения	
	- граница земельного участка
	- 30 метров до входа в стационарный объект общественного питания
	- 50 метров до входа в стационарный объект торговли
	- вход для посетителей в здание или обособленную территорию (при наличии)





Масштаб 1:2000  
в 1 сантиметре 20 метров



39. Графическое отображение схемы границ прилегающей территории  
Государственное бюджетное учреждение здравоохранения (ГБУЗ) «Южно-Сахалинская детская  
городская поликлиника» (Муниципальное автономное общеобразовательное учреждение  
средняя общеобразовательная школа № 4 г. Южно-Сахалинска)  
г. Южно-Сахалинск, ул. Садовая, д. 5



Условные обозначения





-  - граница земельного участка
-  - 30 метров до входа в стационарный объект общественного питания
-  - 50 метров до входа в стационарный объект торговли
-  - вход для посетителей в здание или обособленную территорию (при наличии)

Масштаб 1:2000  
в 1 сантиметре 20 метров



40. Графическое отображение схемы границ прилегающей территории  
Государственное бюджетное учреждение здравоохранения (ГБУЗ) «Южно-Сахалинская детская  
городская поликлиника» Муниципальное автономное общеобразовательное учреждение средняя  
общеобразовательная школа № 5 г. Южно-Сахалинска)  
г. Южно-Сахалинск, ул. Курильская, д. 54

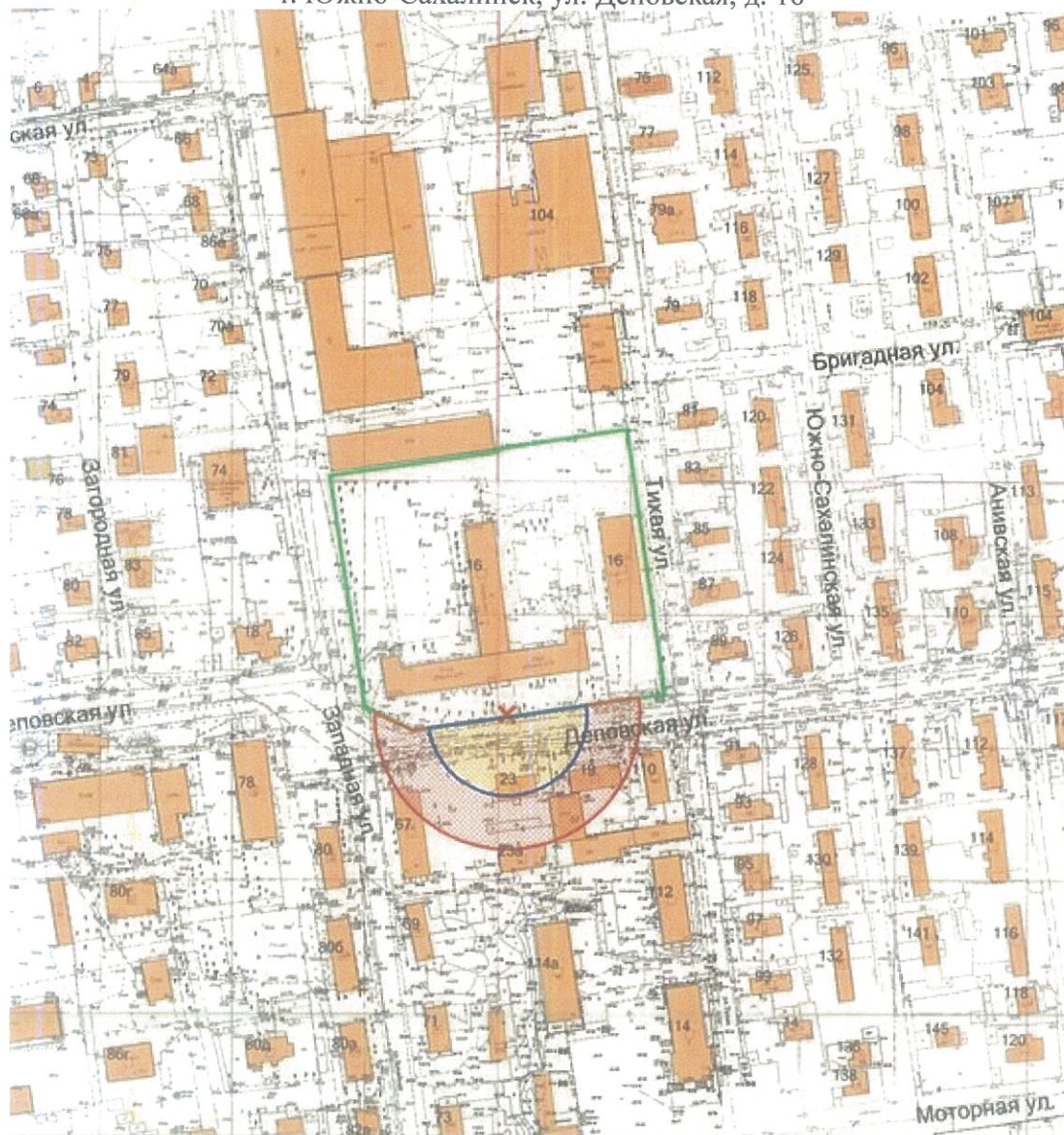


Условные обозначения	
	- граница земельного участка
	- 30 метров до входа в стационарный объект общественного питания
	- 50 метров до входа в стационарный объект торговли
	- вход для посетителей в здание или обособленную территорию (при наличии)





Масштаб 1:2000  
в 1 сантиметре 20 метров



48. Графическое отображение схемы границ прилегающей территории  
Государственное бюджетное учреждение здравоохранения (ГБУЗ) «Южно-Сахалинская детская  
городская поликлиника» (Муниципальное автономное общеобразовательное учреждение  
средняя общеобразовательная школа №14 города Южно-Сахалинска)  
г. Южно-Сахалинск, ул. Дёповская, д. 16



Условные обозначения





-  - граница земельного участка
-  - 30 метров до входа в стационарный объект общественного питания
-  - 50 метров до входа в стационарный объект торговли
-  - вход для посетителей в здание или обособленную территорию (при наличии)

Масштаб 1:2000  
в 1 сантиметре 20 метров



51. Графическое отображение схемы границ прилегающей территории  
Государственное бюджетное учреждение здравоохранения (ГБУЗ) «Южно-Сахалинская детская  
городская поликлиника» (Муниципальное автономное общеобразовательное учреждение  
средняя общеобразовательная школа № 22 города Южно-Сахалинска)  
г. Южно-Сахалинск, ул. Пуркаева М.А., д. 78а







Условные обозначения	
	- граница земельного участка
	- 30 метров до входа в стационарный объект общественного питания
	- 50 метров до входа в стационарный объект торговли
	- вход для посетителей в здание или обособленную территорию (при наличии)

Масштаб 1:2000  
в 1 сантиметре 20 метров



52. Графическое отображение схемы границ прилегающей территории  
Государственное бюджетное учреждение здравоохранения (ГБУЗ) «Южно-Сахалинская детская  
городская поликлиника» (Муниципальное автономное общеобразовательное учреждение  
средняя общеобразовательная школа № 23 города Южно-Сахалинска)  
г. Южно-Сахалинск, ул. Тихоокеанская, д. 18

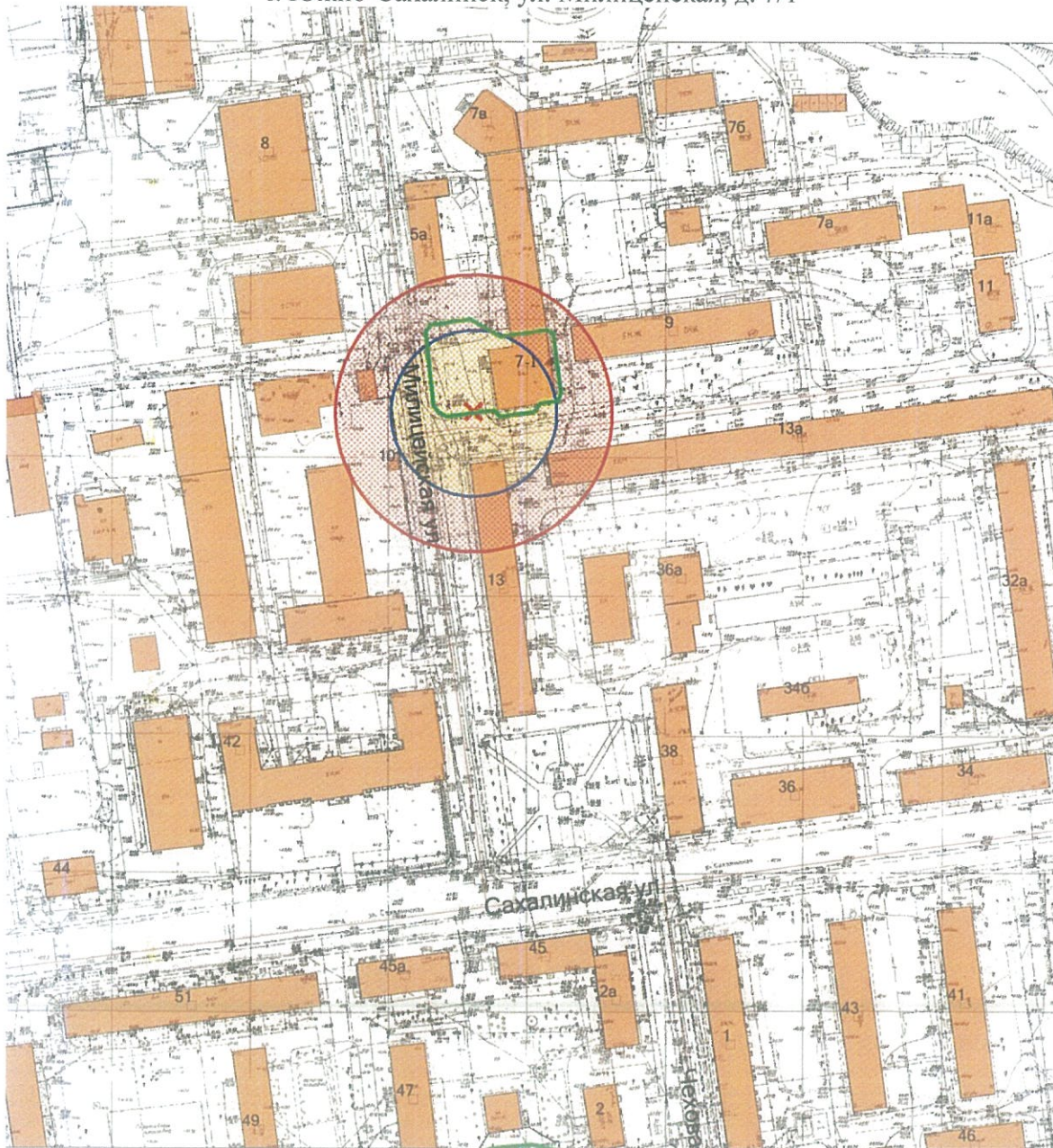


Условные обозначения	
	- граница земельного участка
	- 30 метров до входа в стационарный объект общественного питания
	- 50 метров до входа в стационарный объект торговли
	- вход для посетителей в здание или обособленную территорию (при наличии)





Масштаб 1:2000  
в 1 сантиметре 20 метров



163. Графическое отображение схемы границ прилегающей территории  
АО «Профмедассист Сахалин»  
г. Южно-Сахалинск, ул. Милицейская, д. 7/1



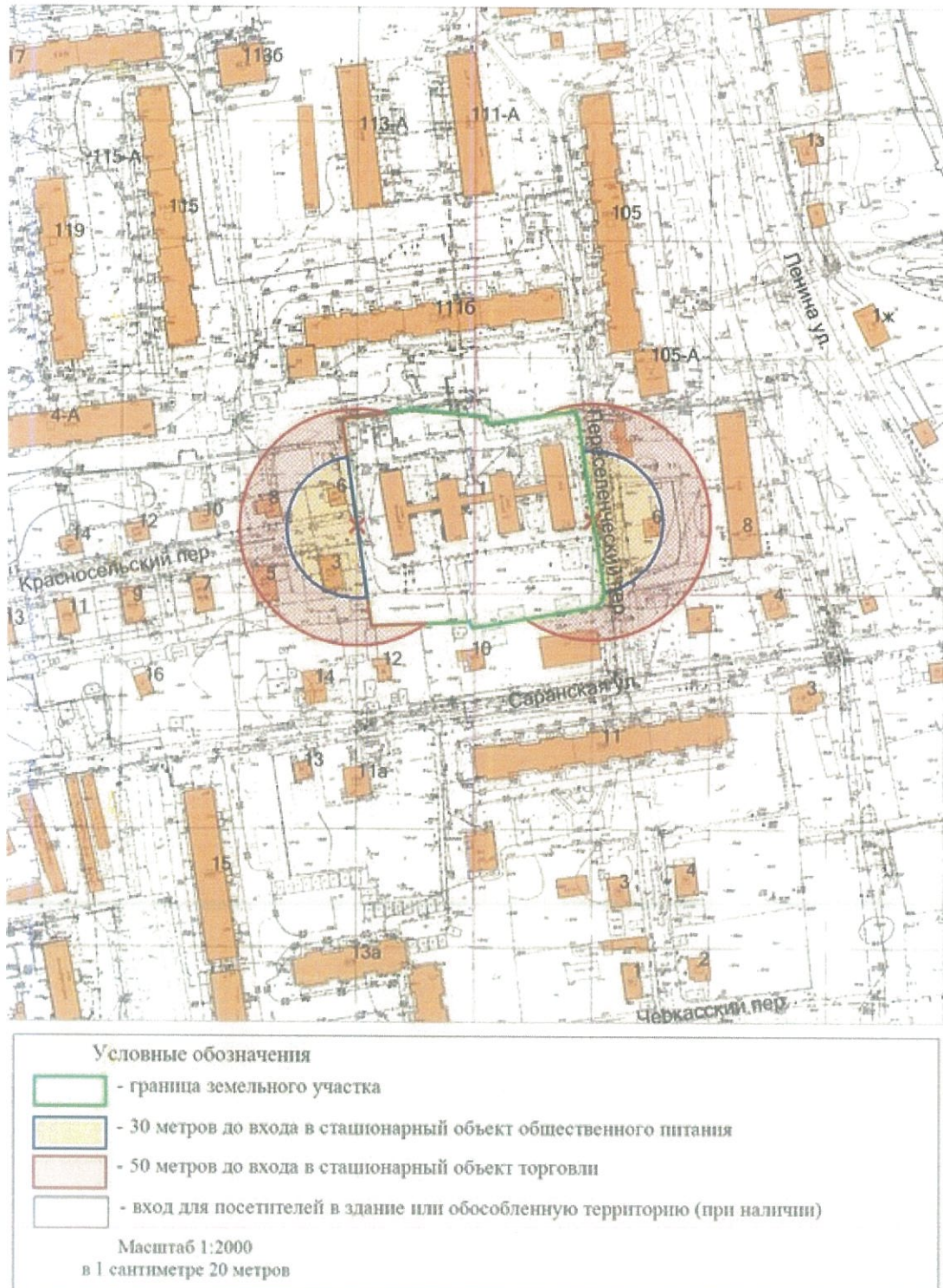
Условные обозначения

-  - граница земельного участка
-  - 30 метров до входа в стационарный объект общественного питания
-  - 50 метров до входа в стационарный объект торговли
-  - вход для посетителей в здание или обособленную территорию (при наличии)

Масштаб 1:2000  
в 1 сантиметре 20 метров



266. Графическое отображение схемы границ прилегающей территории  
Муниципальное автономное дошкольное образовательное учреждение детский сад  
комбинированного вида № 22 «Ивушка» г. Южно-Сахалинска  
г. Южно-Сахалинск, пер. Красносельский, д. 1









270. Графическое отображение схемы границ прилегающей территории  
Муниципальное автономное дошкольное образовательное учреждение  
детский сад № 58 «Ручеек» с. Дальнее  
с. Дальнее, ул. Новая, д. 20



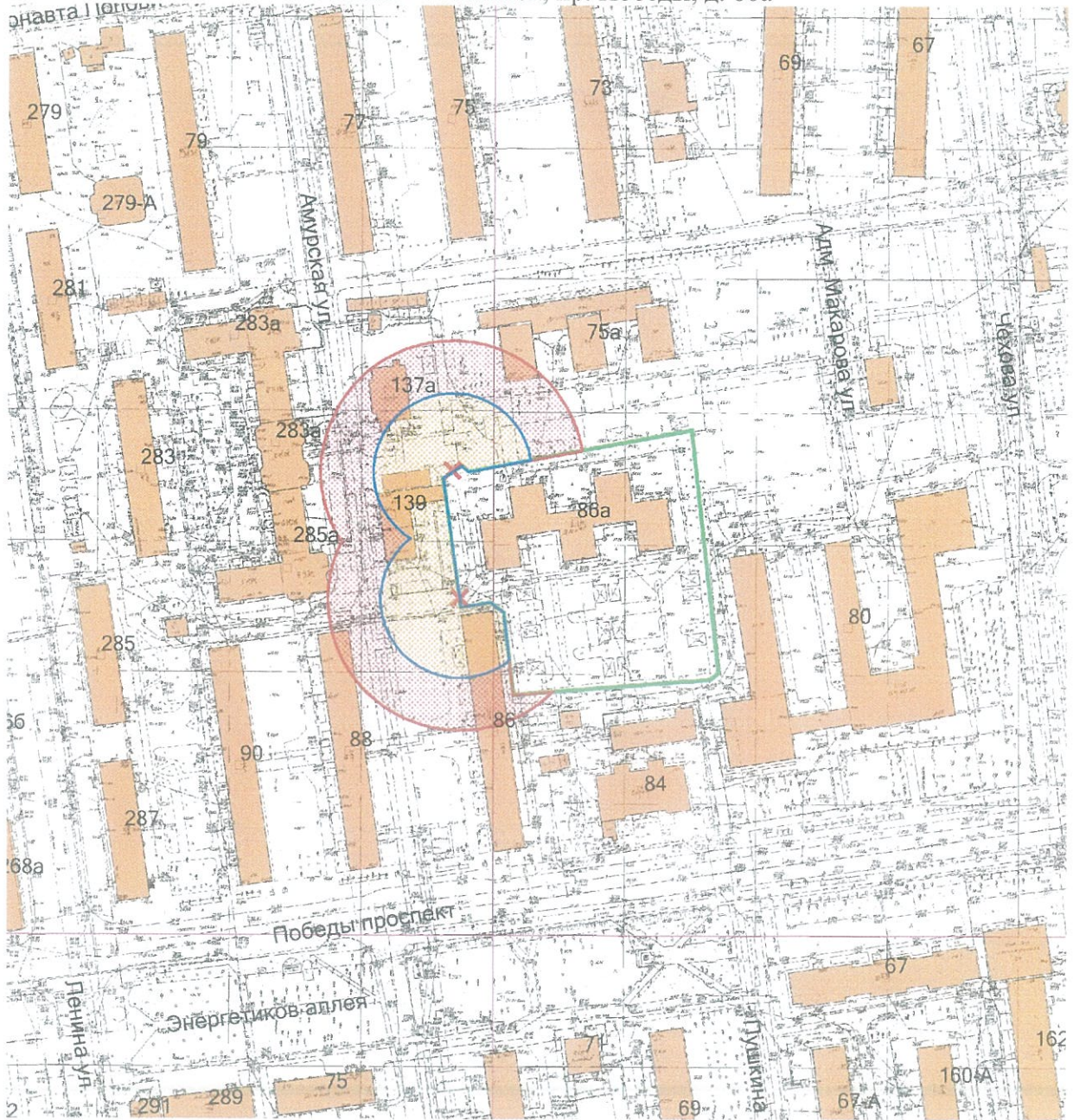
Условные обозначения

-  - граница земельного участка
-  - 20 метров до входа в стационарный объект общественного питания
-  - 35 метров до входа в стационарный объект торговли
-  - вход для посетителей в здание или обособленную территорию (при наличии)





Масштаб 1:2000  
в 1 сантиметре 20 метров



276. Графическое отображение схемы границ прилегающей территории  
Муниципальное автономное дошкольное образовательное учреждение детский сад  
комбинированного вида № 10 «Росинка» г. Южно-Сахалинска  
г. Южно-Сахалинск, пр. Победы, д. 86а



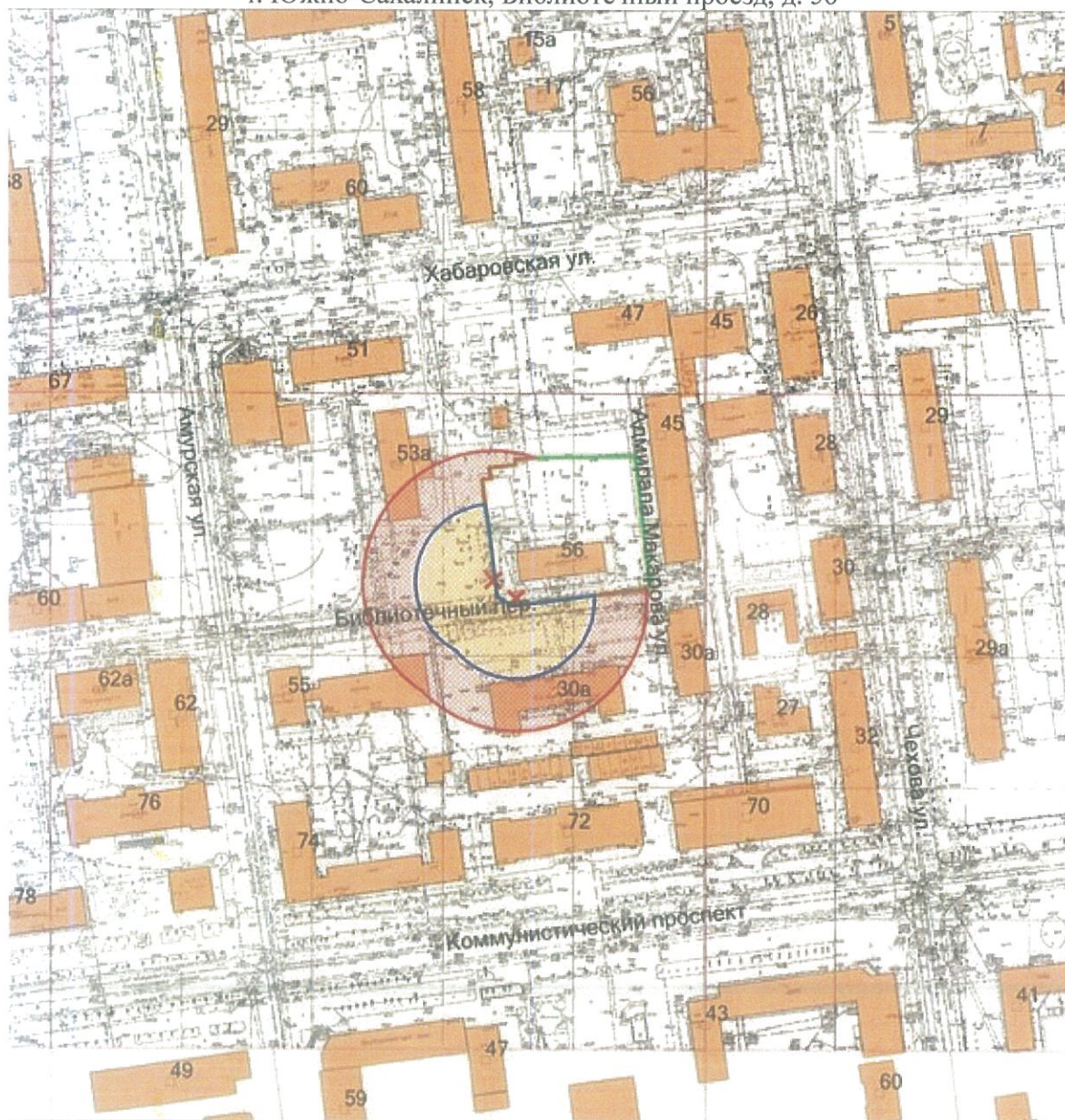
Условные обозначения

-  - граница земельного участка
-  - 20 метров до входа в стационарный объект общественного питания
-  - 35 метров до входа в стационарный объект торговли
-  - вход для посетителей в здание или обособленную территорию (при наличии)





Масштаб 1:2000  
в 1 сантиметре 20 метров



277. Графическое отображение схемы границ прилегающей территории  
Муниципальное автономное дошкольное образовательное учреждение детский сад № 13  
«Колокольчик» г. Южно-Сахалинска  
г. Южно-Сахалинск, Библиотечный проезд, д. 56



Условные обозначения

-  - граница земельного участка
-  - 30 метров до входа в стационарный объект общественного питания
-  - 50 метров до входа в стационарный объект торговли
-  - вход для посетителей в здание или обособленную территорию (при наличии)





Масштаб 1:2000  
в 1 сантиметре 20 метров



281. Графическое отображение схемы границ прилегающей территории  
Муниципальное бюджетное дошкольное образовательное учреждение детский сад  
комбинированного вида №41 «Звездочка» города Южно-Сахалинска  
г. Южно-Сахалинск, ул. Пограничная, д. 22а



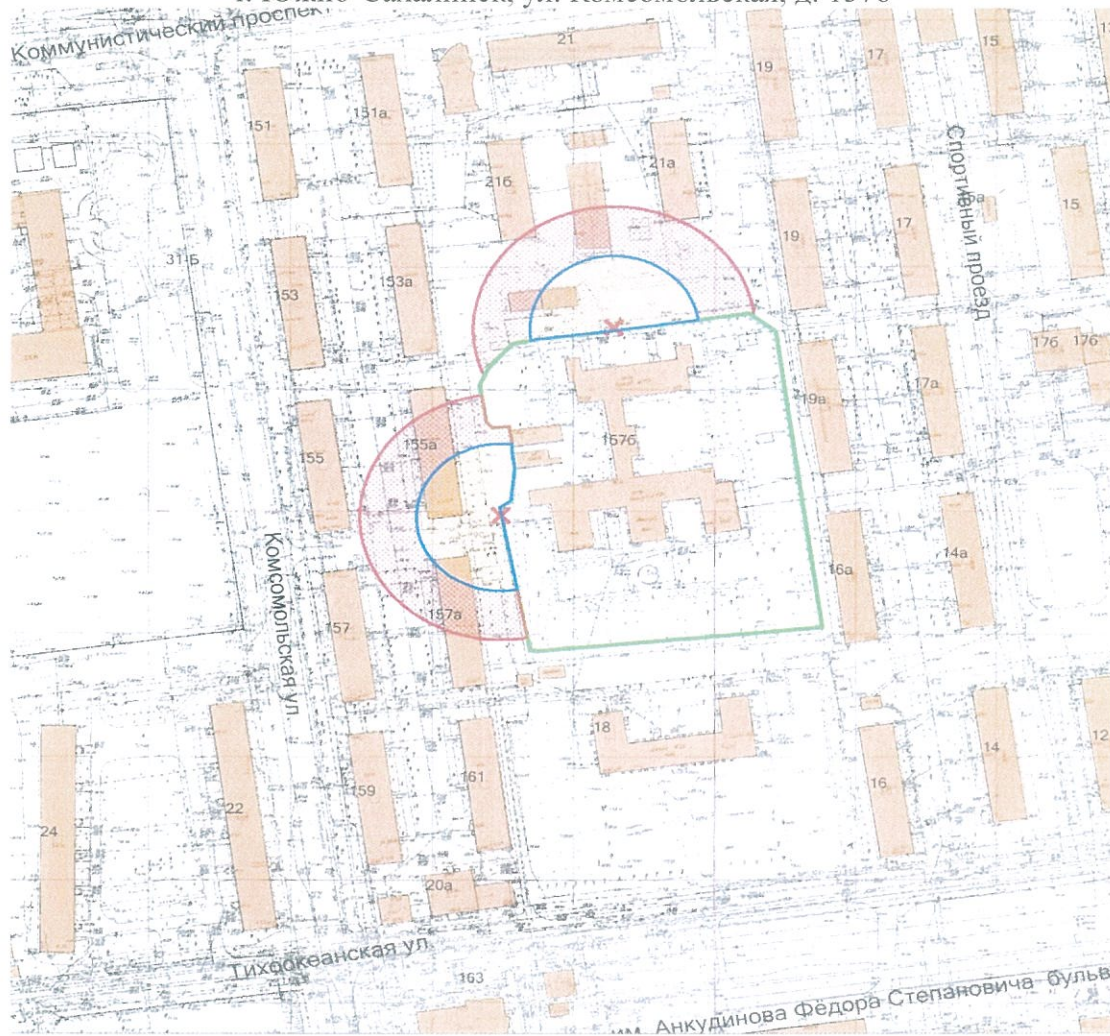
Условные обозначения

-  - граница земельного участка
-  - 30 метров до входа в стационарный объект общественного питания
-  - 50 метров до входа в стационарный объект торговли
-  - вход для посетителей в здание или обособленную территорию (при наличии)





Масштаб 1:2000  
в 1 сантиметре 20 метров



288. Графическое отображение схемы границ прилегающей территории  
Муниципальное автономное дошкольное образовательное учреждение детский сад  
общеразвивающего вида № 42 «Черёмушки» г. Южно-Сахалинска  
г. Южно-Сахалинск, ул. Комсомольская, д. 1576



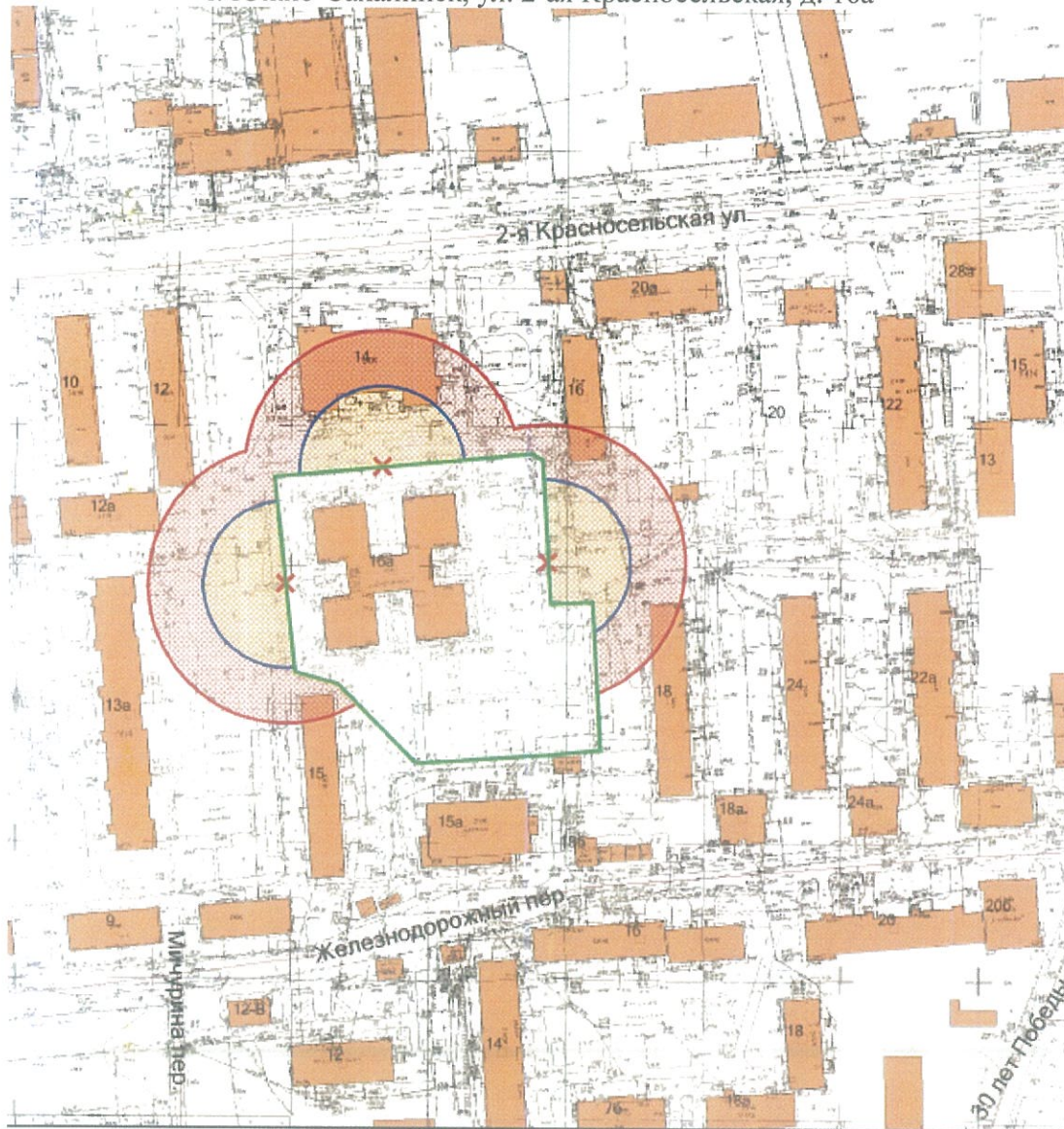
Условные обозначения

-  - граница земельного участка
-  - 30 метров до входа в стационарный объект общественного питания
-  - 50 метров до входа в стационарный объект торговли
-  - вход для посетителей в здание или обособленную территорию (при наличии)





Масштаб 1:2000  
в 1 сантиметре 20 метров



291. Графическое отображение схемы границ прилегающей территории  
Муниципальное автономное дошкольное образовательное учреждение  
детский сад комбинированного вида № 31 «Аистенок» г. Южно-Сахалинска  
г. Южно-Сахалинск, ул. 2-ая Красносельская, д. 16а



Условные обозначения





-  - граница земельного участка
-  - 30 метров до входа в стационарный объект общественного питания
-  - 50 метров до входа в стационарный объект торговли
-  - вход для посетителей в здание или обособленную территорию (при наличии)

Масштаб 1:2000  
в 1 сантиметре 20 метров



292. Графическое отображение схемы границ прилегающей территории  
Муниципальное автономное дошкольное образовательное учреждение детский сад  
общеразвивающего вида № 21 «Кораблик» города Южно-Сахалинска  
г. Южно-Сахалинск, ул. Хабаровская, д. 12



Условные обозначения	
	- граница земельного участка
	- 30 метров до входа в стационарный объект общественного питания
	- 50 метров до входа в стационарный объект торговли
	- вход для посетителей в здание или обособленную территорию (при наличии)

Масштаб 1:1500  
в 1 сантиметре 15 метров



293. Графическое отображение схемы границ прилегающей территории  
Муниципальное автономное дошкольное образовательное учреждение детский сад  
комбинированного вида № 18 «Гармония» г. Южно-Сахалинска  
г. Южно-Сахалинск, ул. им. В.Гайдуга, д. 42, помещения № 112, 115, 117-120 на 1-ом этаже









385. Графическое отображение схемы границ прилегающей территории  
Муниципальное автономное дошкольное образовательное учреждение №47  
детский сад «Ягодка» г.Южно-Сахалинска  
г. Южно-Сахалинск, ул. им. Космонавта Поповича, д. 5, помещения № 46 - 54 на 1-м этаже



**Условные обозначения**

-  - граница земельного участка
-  - 30 метров до входа в стационарный объект общественного питания
-  - 50 метров до входа в стационарный объект торговли
-  - вход для посетителей в здание или обособленную территорию (при наличии)





Масштаб 1:2000  
в 1 сантиметре 20 метров



406. Графическое отображение схемы границ прилегающей территории  
Муниципальное автономное дошкольное образовательное учреждение детский сад  
общеразвивающего вида № 12 «Лесная сказка» г. Южно-Сахалинска  
г. Южно-Сахалинск, ул. Украинская, д. 5, помещения № 27 - 30 (по плану БТИ) на 1 этаже



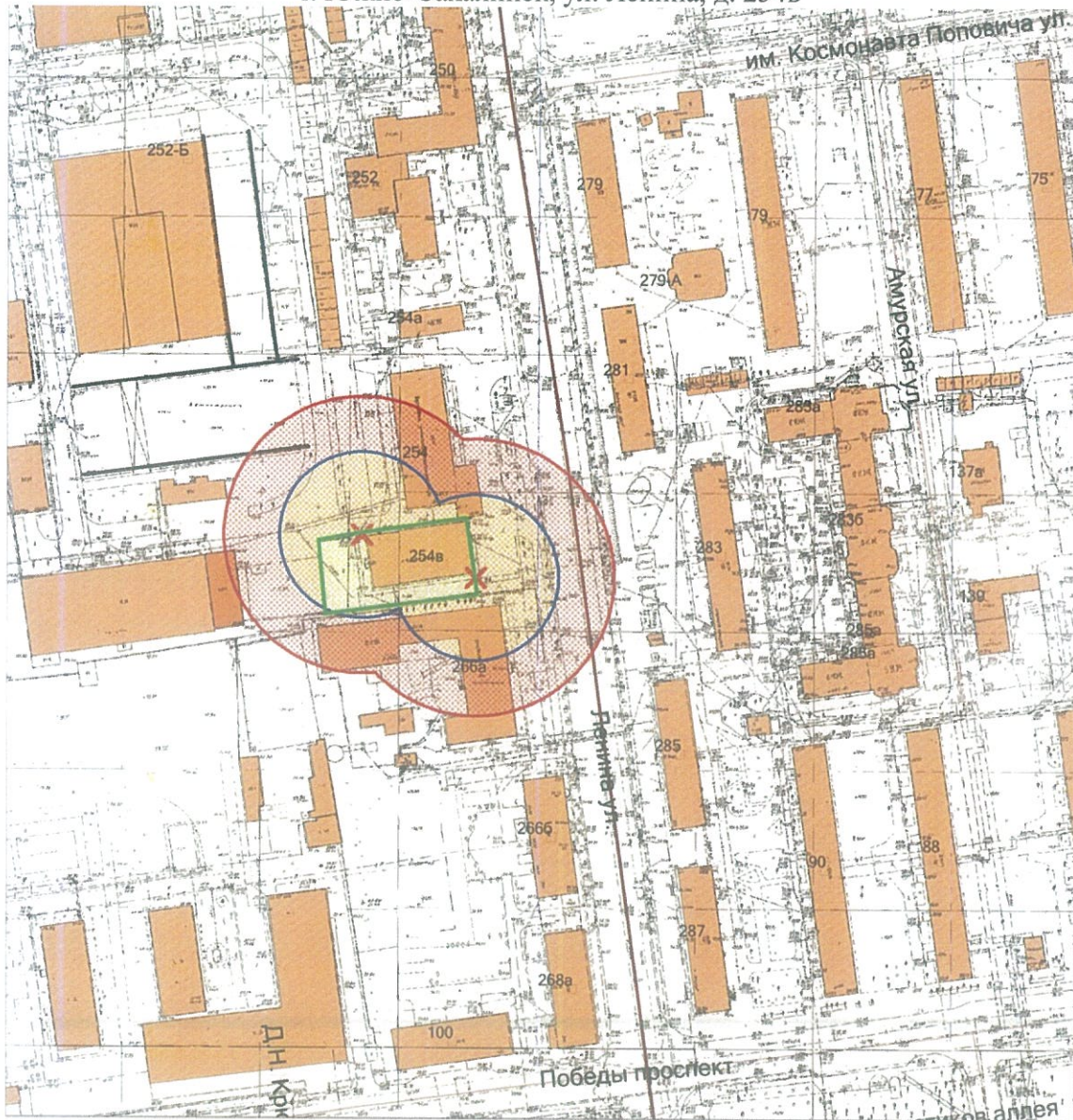
Условные обозначения

-  - граница земельного участка
-  - 30 метров до входа в стационарный объект общественного питания
-  - 50 метров до входа в стационарный объект торговли
-  - вход для посетителей в здание или обособленную территорию (при наличии)





Масштаб 1:2000  
в 1 сантиметре 20 метров



36. Графическое отображение схемы границ прилегающей территории  
Государственное бюджетное учреждение дополнительного образования «Спортивная школа  
восточных видов единоборств Сахалинской области», спортивный зал  
г. Южно-Сахалинск, ул. Ленина, д. 254в



Условные обозначения

-  - граница земельного участка
-  - 30 метров до входа в стационарный объект общественного питания
-  - 50 метров до входа в стационарный объект торговли
-  - вход для посетителей в здание или обособленную территорию (при наличии)





Масштаб 1:2000  
в 1 сантиметре 20 метров



37. Графическое отображение схемы границ прилегающей территории  
Государственное бюджетное учреждение дополнительного образования  
«Спортивная школа самбо и дзюдо», спортивный зал  
г. Южно-Сахалинск, пр. Победы, д. 50а



Условные обозначения

-  - граница земельного участка
-  - 30 метров до входа в стационарный объект общественного питания
-  - 50 метров до входа в стационарный объект торговли
-  - вход для посетителей в здание или обособленную территорию (при наличии)

Масштаб 1:2000  
в 1 сантиметре 20 метров



38. Графическое отображение схемы границ прилегающей территории  
Муниципальное автономное учреждение дополнительного образования «Спортивная школа по плаванию города Южно-Сахалинска», дворец спорта  
г. Южно-Сахалинск, пр. Коммунистический, д. 3

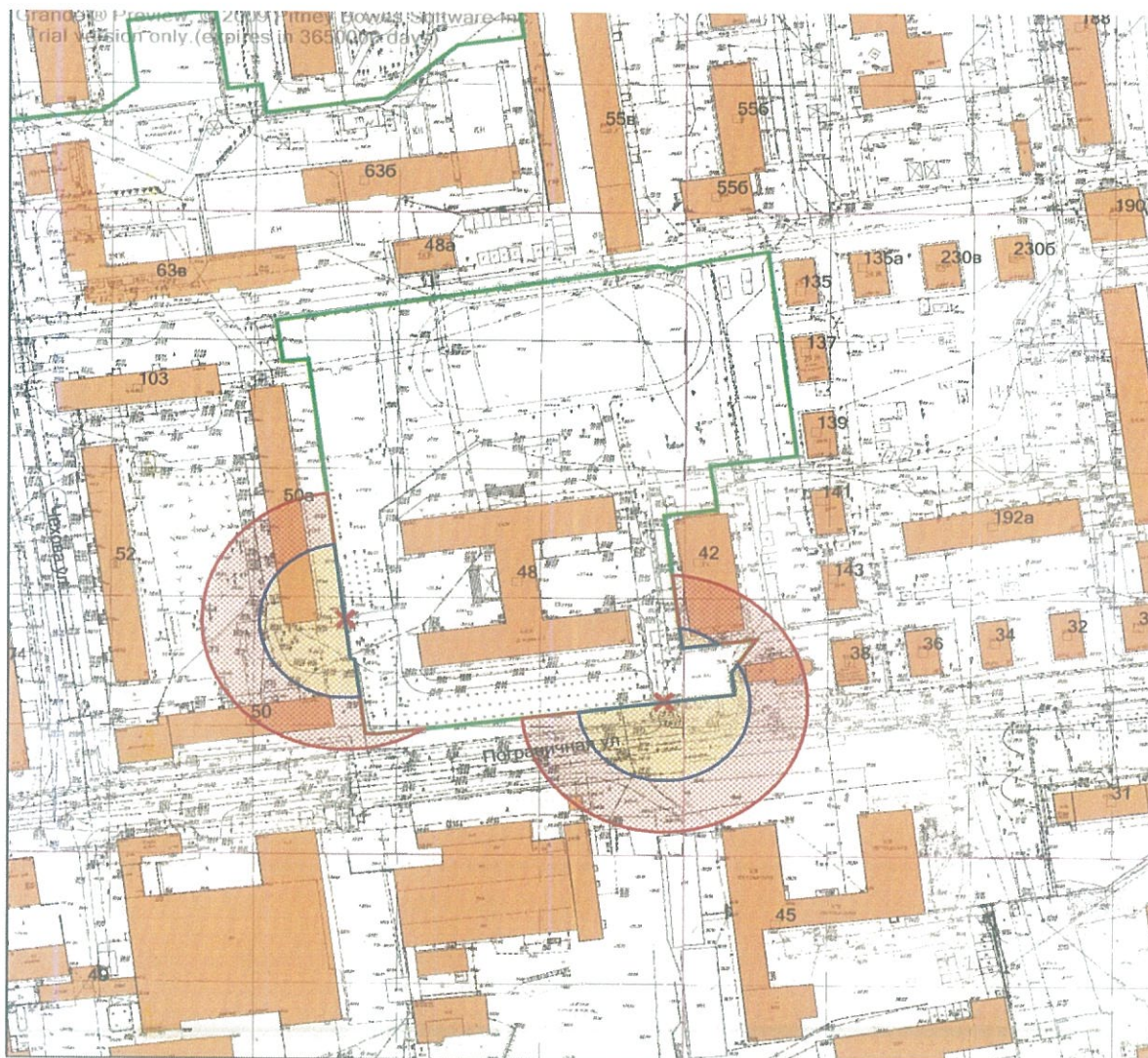


Условные обозначения	
	- граница земельного участка
	- 30 метров до входа в стационарный объект общественного питания
	- 50 метров до входа в стационарный объект торговли
	- вход для посетителей в здание или обособленную территорию (при наличии)





Масштаб 1:2000  
в 1 сантиметре 20 метров



51. Графическое отображение схемы границ прилегающей территории  
Муниципальное бюджетное учреждение дополнительного образования «Спортивная школа  
игровых видов спорта г. Южно-Сахалинска», стрелковый тир  
г. Южно-Сахалинск, ул. Пограничная, д. 48



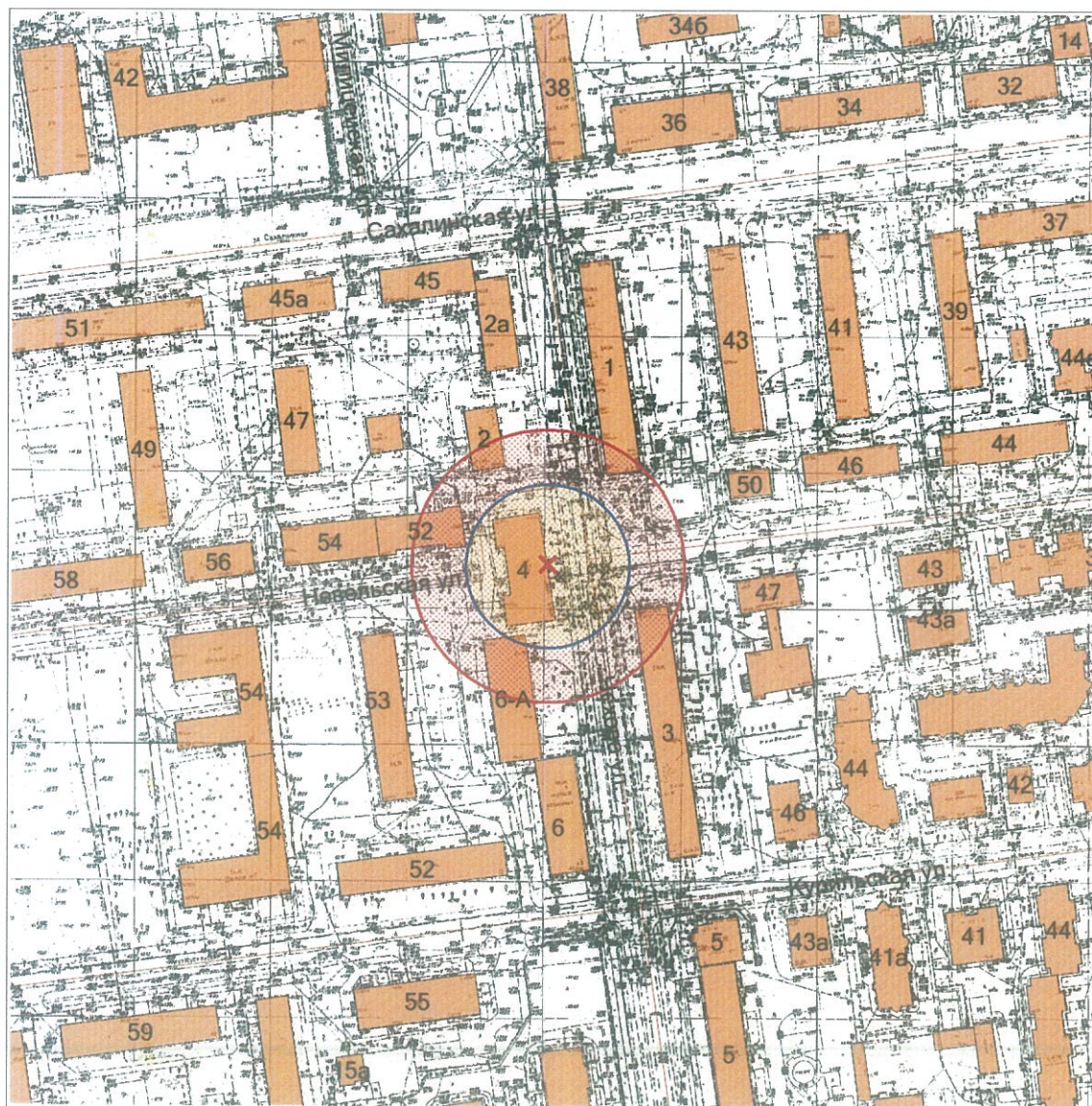
Условные обозначения

-  - граница земельного участка
-  - 30 метров до входа в стационарный объект общественного питания
-  - 50 метров до входа в стационарный объект торговли
-  - вход для посетителей в здание или обособленную территорию (при наличии)





Масштаб 1:2000  
в 1 сантиметре 20 метров



59. Графическое отображение схемы границ прилегающей территории  
Муниципальное автономное учреждение дополнительного образования «Дворец детского  
(юношеского) творчества города Южно-Сахалинска, шахматный клуб  
г. Южно-Сахалинск, ул. Чехова, д. 4



Условные обозначения

-  - граница земельного участка
-  - 30 метров до входа в стационарный объект общественного питания
-  - 50 метров до входа в стационарный объект торговли
-  - вход для посетителей в здание или обособленную территорию (при наличии)

Масштаб 1:2000  
в 1 сантиметре 20 метров