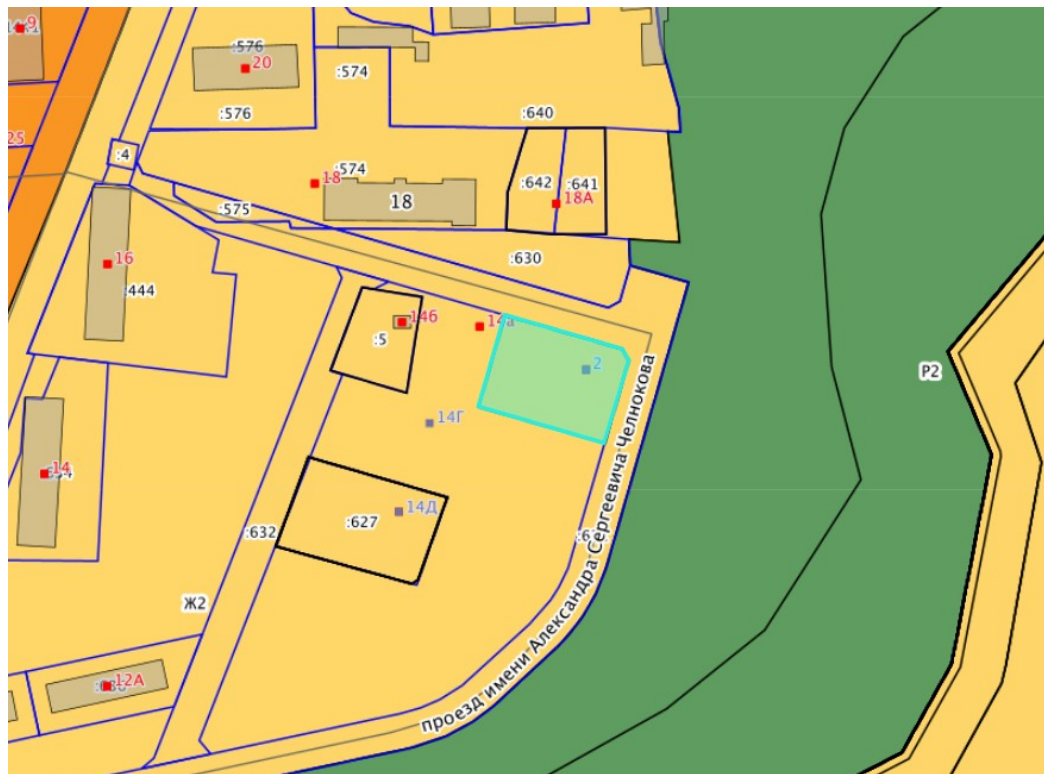


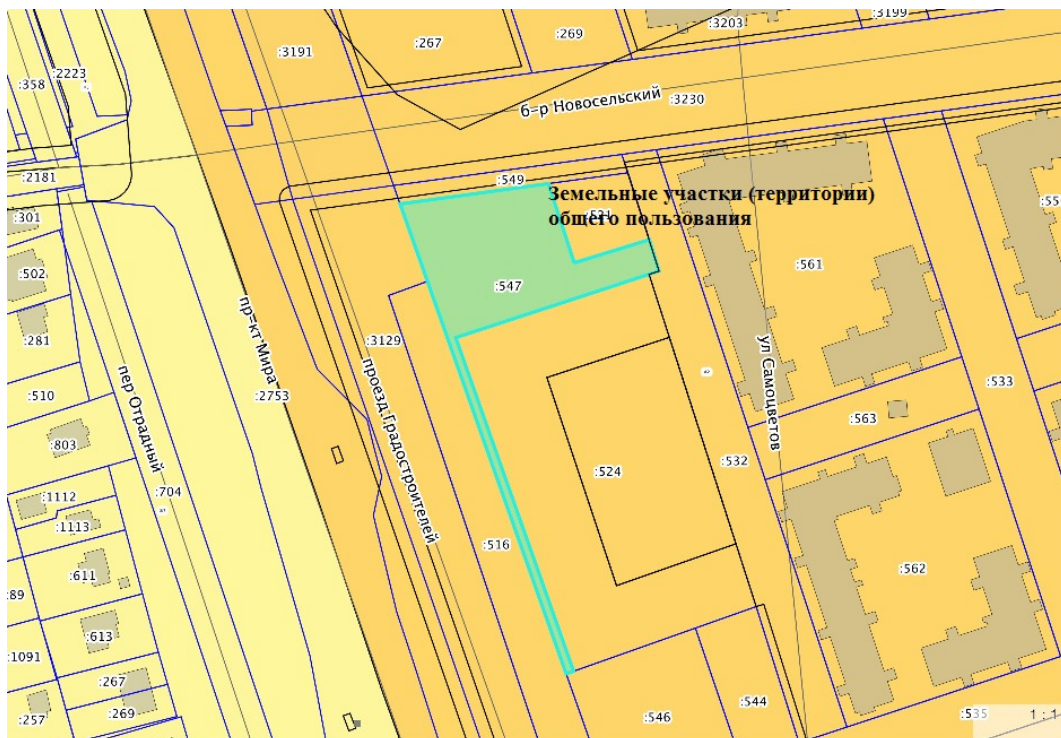
2. «Для индивидуального жилищного строительства» (код 2.1) в отношении земельного участка с условным номером 1.340 в соответствии с проектом межевания территории северо-восточного района города Южно-Сахалинска, утвержденным постановлением администрации города Южно-Сахалинска от 14.04.2020 № 668-па (с изменениями, утвержденными постановлением администрации города Южно-Сахалинска от 11.12.2020 № 3786-па)

До

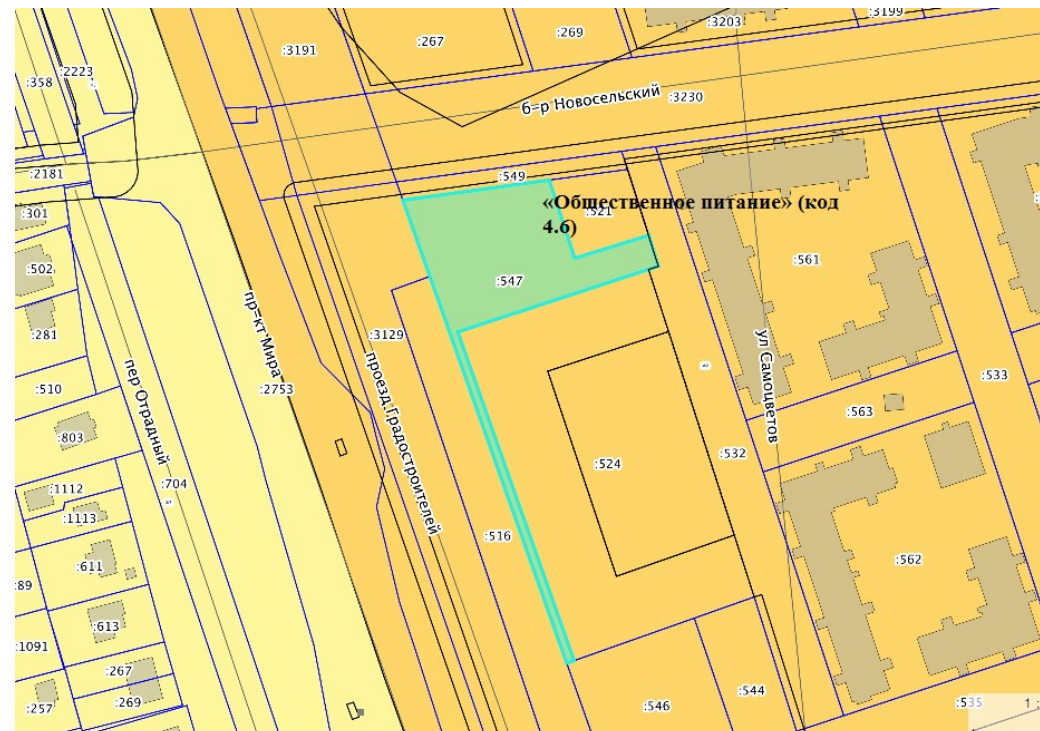


3. «Общественное питание» (код 4.6) в отношении земельного участка с кадастровым номером 65:01:1001005:547, расположенного по адресу: г. Южно-Сахалинск


До



После



 - испрашиваемый земельный участок

 - испрашиваемый земельный участок