



## АДМИНИСТРАЦИЯ ГОРОДА ЮЖНО-САХАЛИНСКА

### ПОСТАНОВЛЕНИЕ

от 28.05.2019 № 1517-па

О подготовке проектов планировки территорий и проектов межевания территорий, предусматривающих размещение линейных объектов

В соответствии со статьей 46 Градостроительного кодекса Российской Федерации, статьями 16, 46 Федерального закона № 131-ФЗ «Об общих принципах организации местного самоуправления в Российской Федерации», статьей 37 Устава городского округа «Город Южно-Сахалинск», администрация города Южно-Сахалинска **постановляет**:

1. Администрации города Южно-Сахалинска, в лице Департамента архитектуры и градостроительства города Южно-Сахалинска подготовить проекты планировки территорий и проекты межевания территорий, предусматривающих размещение линейных объектов:

1.1. «Проект планировки территории, предусматривающей размещение линейного объекта «Улица Южная на участке от дома № 16 по ул. Коммунистическая до ул. Коммунистическая» в с. Синегорск городского округа «Город Южно-Сахалинск» (приложение № 1);

1.2. «Проект межевания территории, предусматривающей размещение линейного объекта «Улица Южная на участке от дома № 16 по ул. Коммунистическая до ул. Коммунистическая» в с. Синегорск городского округа «Город Южно-Сахалинск» (приложение № 2);

1.3. «Проект планировки территории, предусматривающей размещение линейного объекта «Улица Парковая, ул. Горная на участке от восточной границы земельного участка с кадастровым номером: 65:02:0000001:8 до южной границы земельного участка с кадастровым номером: 65:02:0000001:931» в с. Синегорск городского округа «Город Южно-Сахалинск» (приложение № 3);

1.4. «Проект межевания территории, предусматривающей размещение линейного объекта «Улица Парковая, ул. Горная на участке от восточной границы земельного участка с кадастровым номером: 65:02:0000001:8 до южной границы земельного участка с кадастровым номером:

65:02:0000001:931» в с. Синегорск городского округа «Город Южно-Сахалинск» (приложение № 4);

1.5. «Проект планировки территории, предусматривающей размещение линейного объекта «Улица Первомайская на участке от сточной границы земельного участка с кадастровым номером: 65:02:0000001:940 до дома № 71 по ул. Коммунистическая» в с. Синегорск городского округа «Город Южно-Сахалинск» (приложение № 5);

1.6. «Проект межевания территории, предусматривающей размещение линейного объекта «Улица Первомайская на участке от сточной границы земельного участка с кадастровым номером: 65:02:0000001:940 до дома № 71 по ул. Коммунистическая» в с. Синегорск городского округа «Город Южно-Сахалинск» (приложение № 6);

1.7. «Проект планировки территории, предусматривающей размещение линейного объекта «Улица Коммунистическая на участке от р. Сусуя до западной границы земельного участка с кадастровым номером 65:02:0000001:929» в с. Синегорск городского округа «Город Южно-Сахалинск» (приложение № 7);

1.8. «Проект межевания территории, предусматривающей размещение линейного объекта «Улица Коммунистическая на участке от р. Сусуя до западной границы земельного участка с кадастровым номером 65:02:0000001:929» в с. Синегорск городского округа «Город Южно-Сахалинск» (приложение № 8).

2. Финансирование работ по подготовке проектов планировки территорий и проектов межевания территорий, предусматривающих размещение линейных объектов, осуществить за счет средств бюджета городского округа «Город Южно-Сахалинск», предусмотренных Департаменту архитектуры и градостроительства города Южно-Сахалинска, на 2019 год.

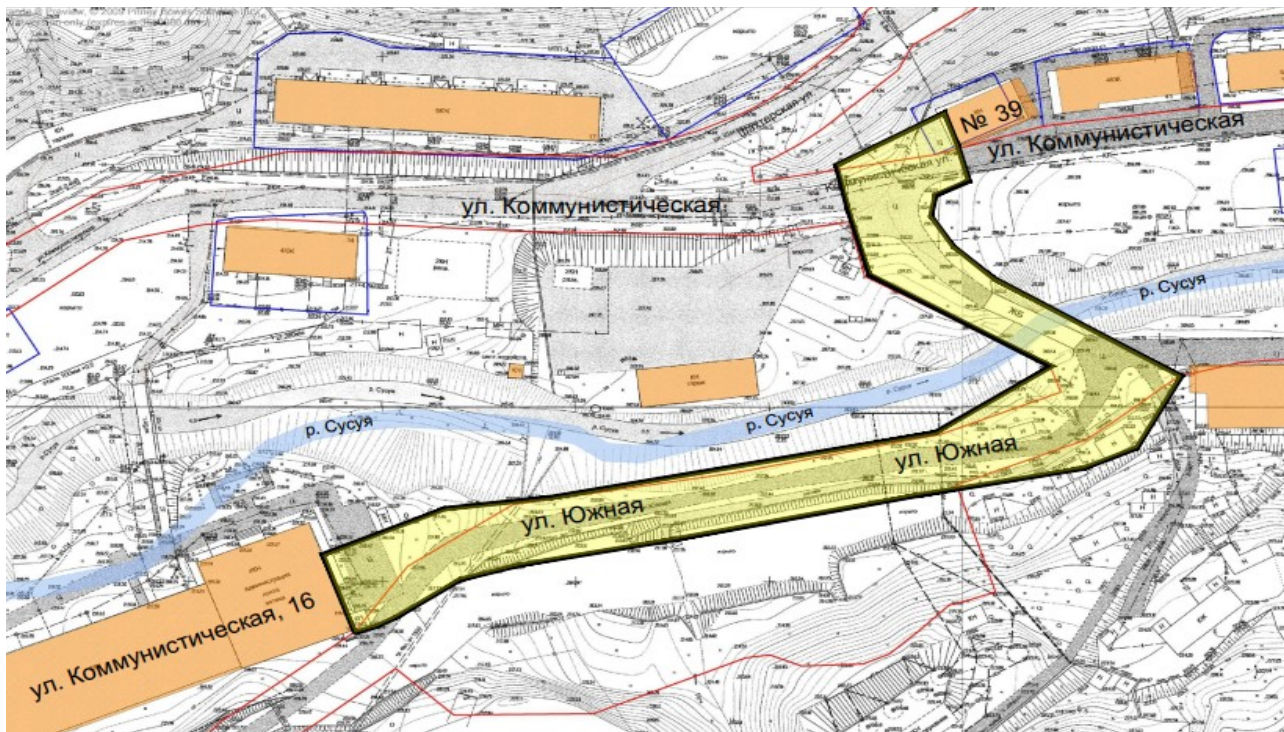
3. Опубликовать настоящее постановление администрации города Южно-Сахалинска в газете «Южно-Сахалинск сегодня» и разместить на официальном сайте администрации города Южно-Сахалинска в течении трех дней со дня принятия постановления.

4. Контроль исполнения постановления администрации города Южно-Сахалинска возложить на директора Департамента архитектуры и градостроительства города Южно-Сахалинска.

Мэр города

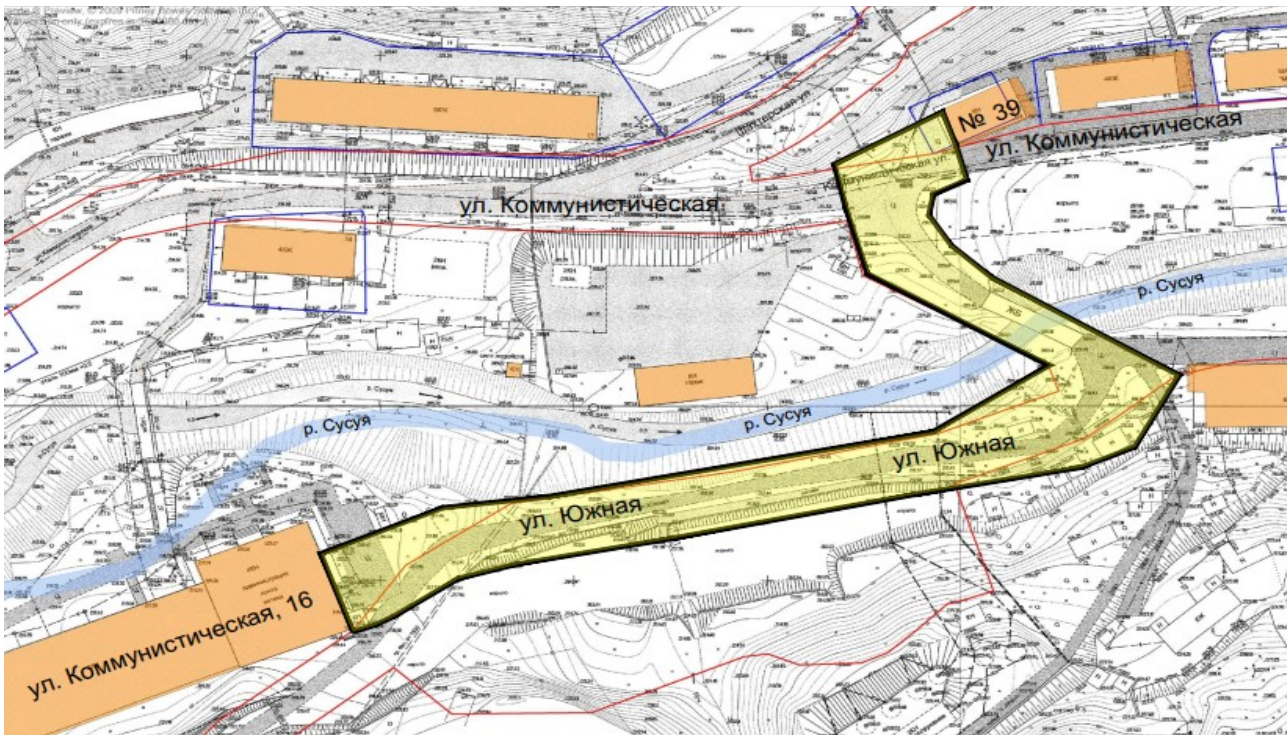
С.А.Надсадин

Схема границ территории проектирования



Приложение № 2  
к постановлению администрации  
города Южно-Сахалинска  
от 28.05.2019 № 1517-па

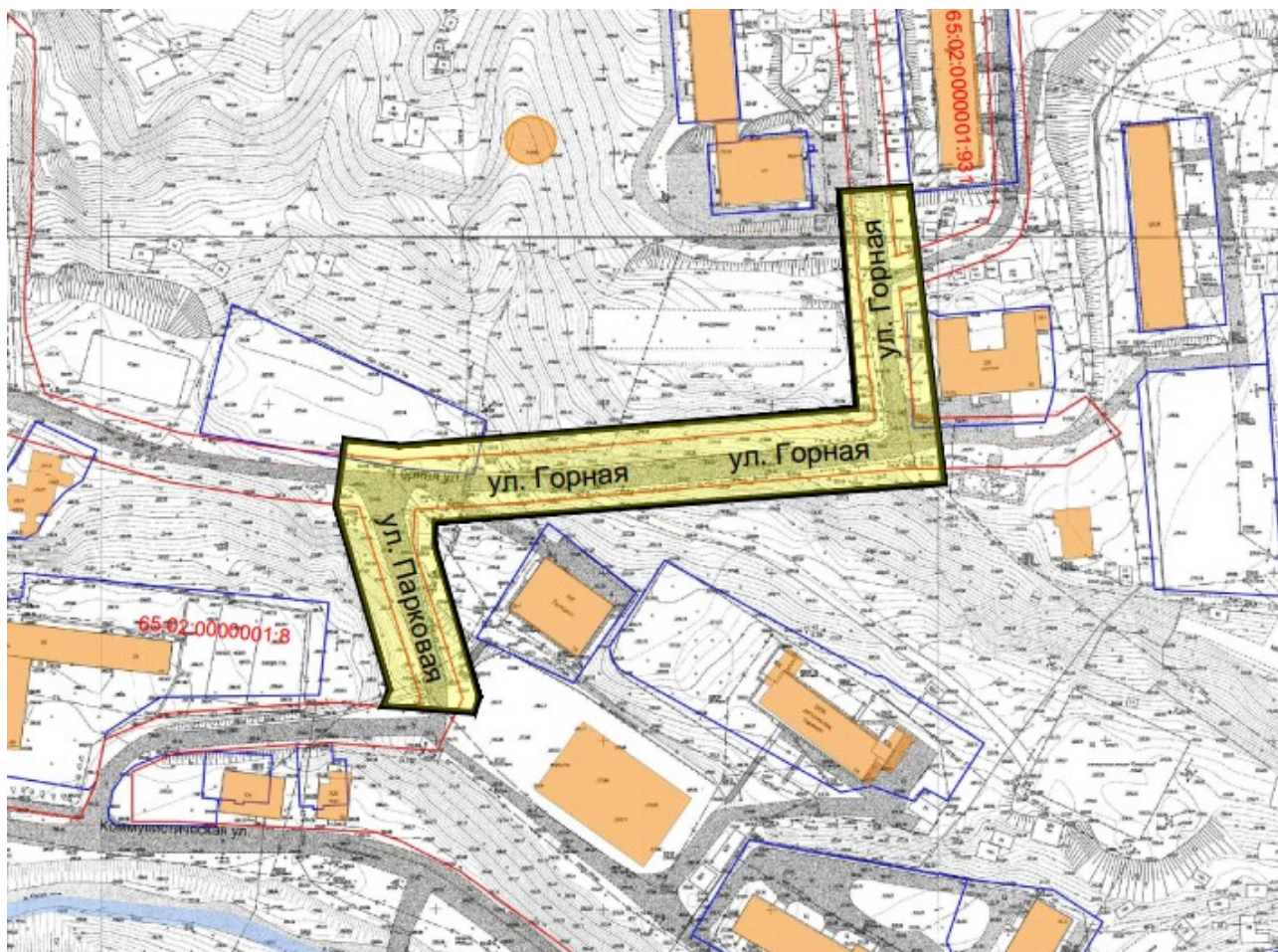
Схема границ территории проектирования





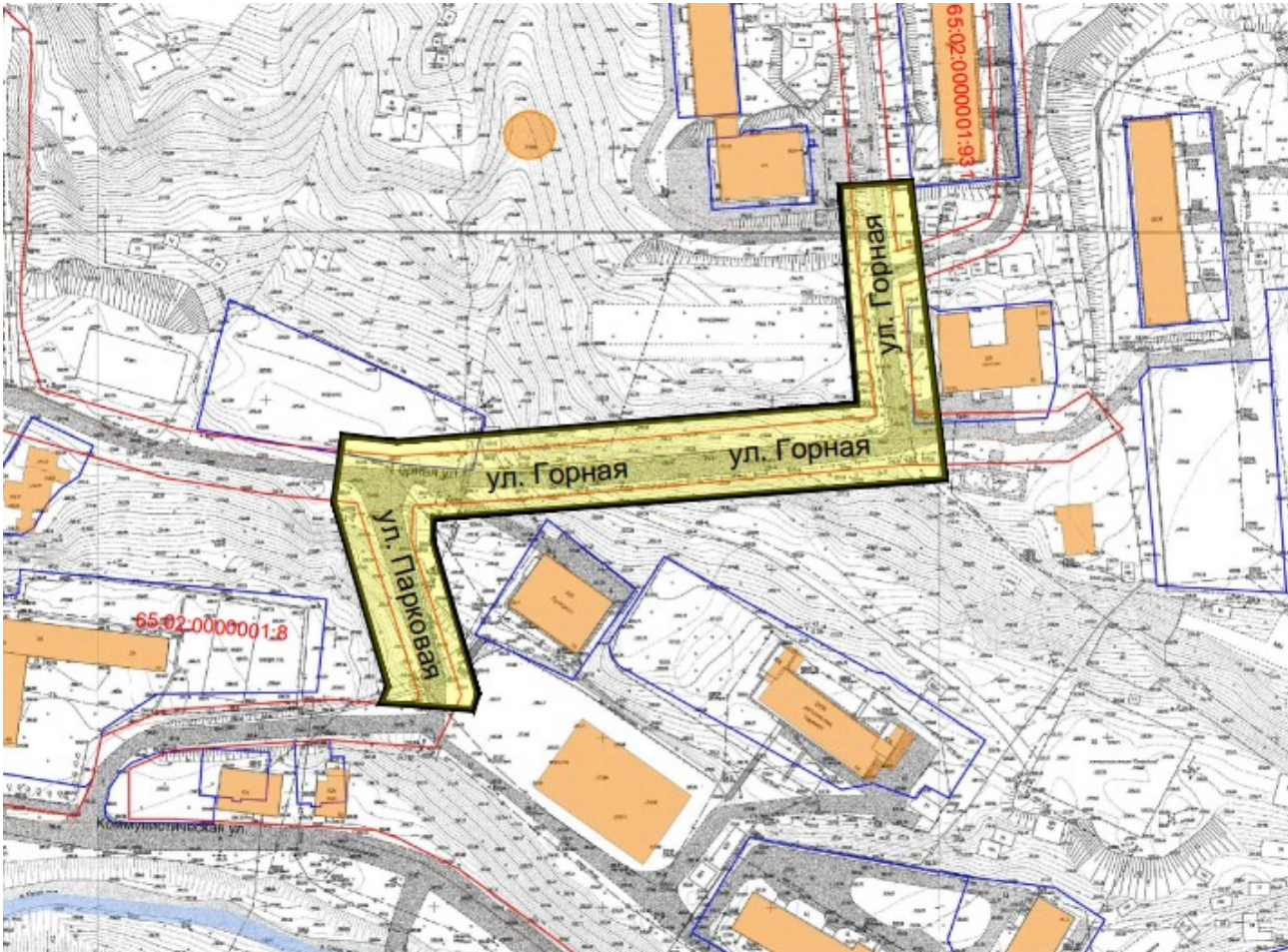
Приложение № 3  
к постановлению администрации  
города Южно-Сахалинска  
от 28.05.2019 № 1517-па

Схема границ территории проектирования



Приложение № 4  
к постановлению администрации  
города Южно-Сахалинска  
от 28.05.2019 № 1517-па

Схема границ территории проектирования







Приложение № 6  
к постановлению администрации  
города Южно-Сахалинска  
от 28.05.2019 № 1517-па

Схема границ территории проектирования

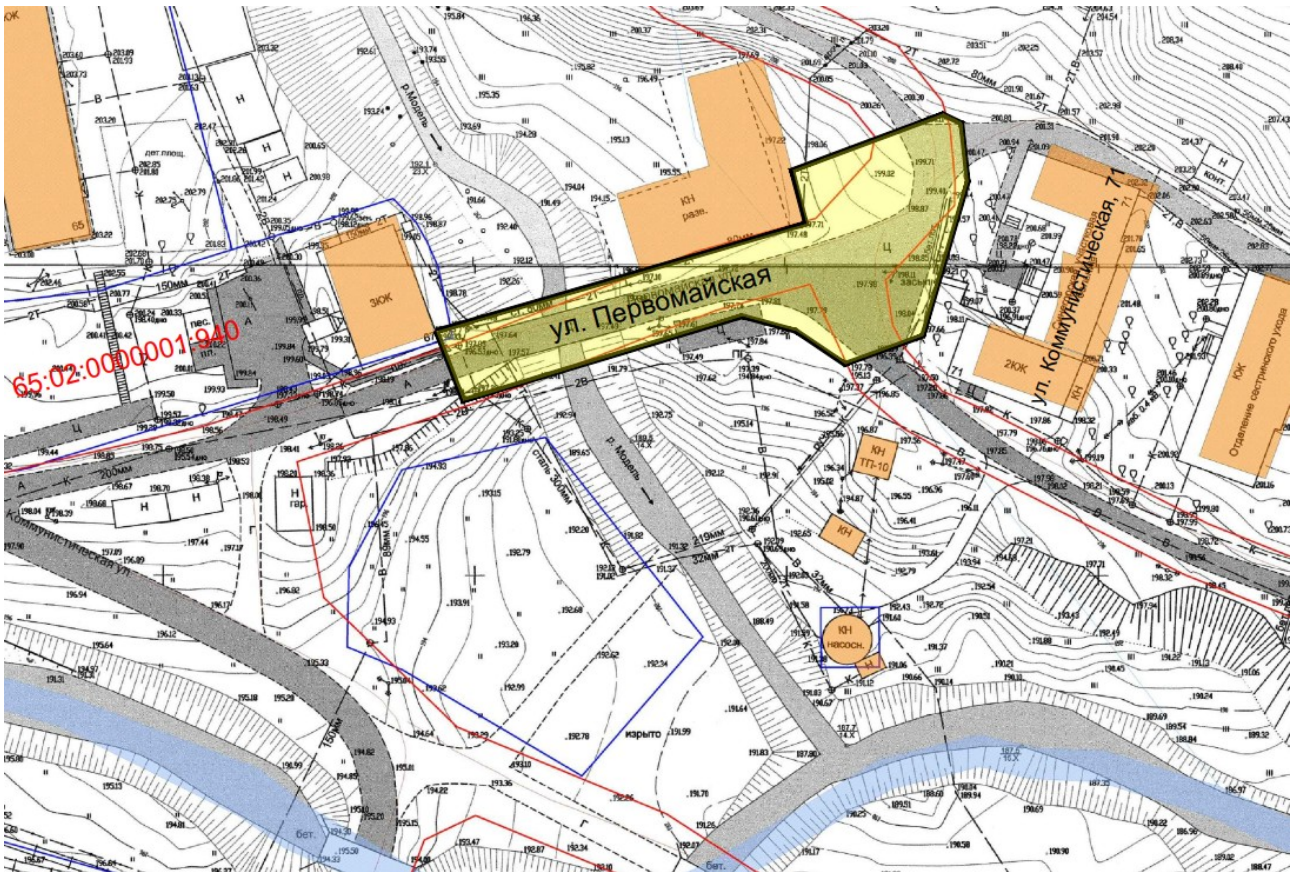




Схема границ территории проектирования

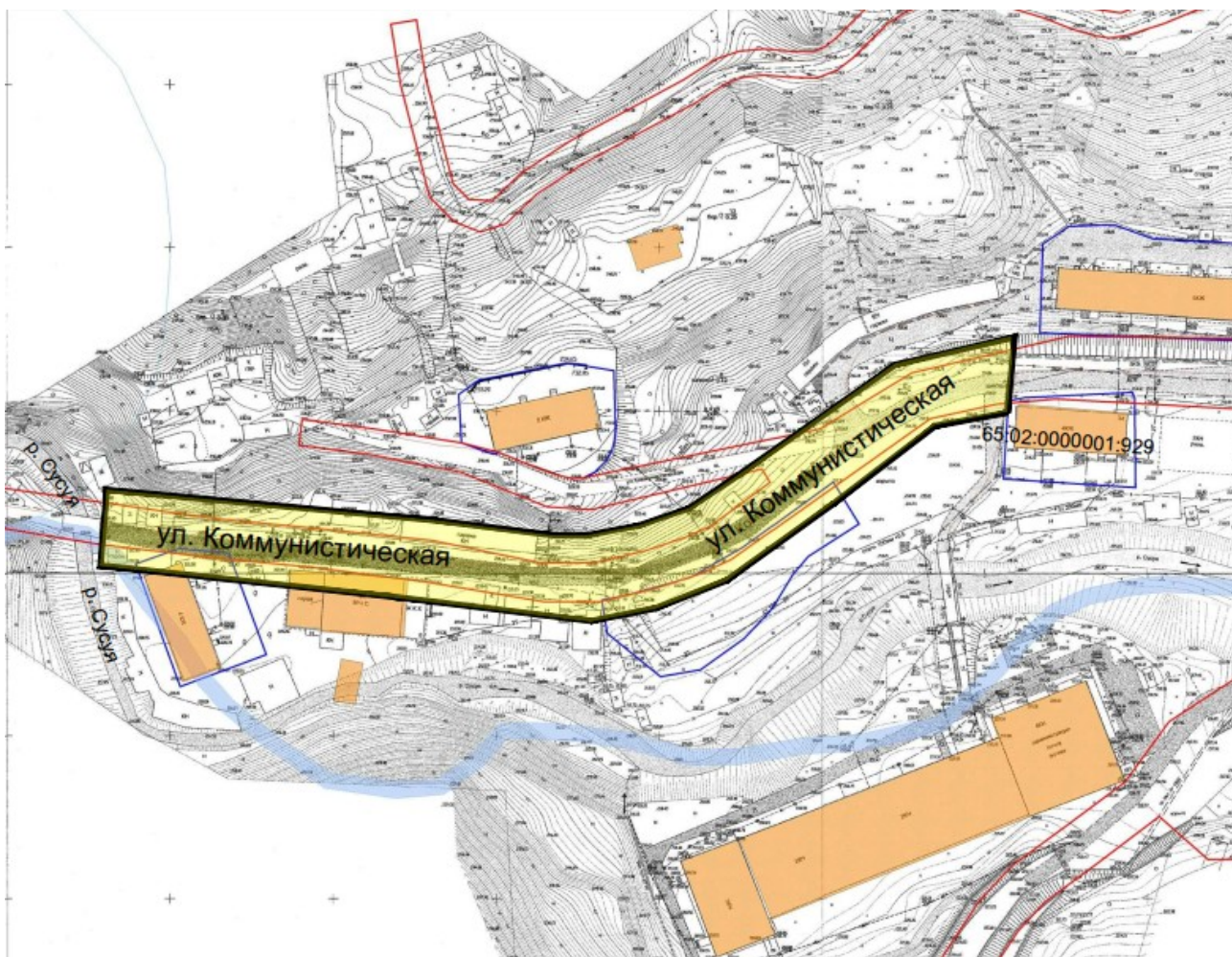


Схема границ территории проектирования

